

FICHA DE META DADOS – CEDIM 2019/1	
Nome da Pasta	Arquivo de Plantas da Prefeitura da Cidade de Nova Iguaçu
Autor/Instituição	Secretaria Municipal de Infraestrutura- SEMIF/ Subsecretaria de Urbanismo de Nova Iguaçu.
Número de Documentos	2
Quantidade e tipo de documentação	Uma planta de loteamento
Dia/ Mês/Ano	19/11/1954
Série	11/55
Formato	A3
Resumo	O acervo contempla tanto plantas residenciais e comerciais, quanto plantas de loteamento na cidade de Nova Iguaçu na primeira metade do século XX. Depositadas junto a Secretaria Municipal de Infraestrutura-SEMIF/Subsecretaria de Urbanismo de Nova Iguaçu, a documentação possui dados como nome do proprietário, logradouro, dimensões do terreno e profissional responsável pela obra. Dentre as plantas já digitalizadas, está o prédio da câmara Municipal, edificada em 1907 sendo posteriormente ocupado pela Prefeitura Municipal até sua demolição em 1964. Loteamento de bairros inteiros como Austin, Vila Anita e Caiçara. A maior parte da documentação



MINISTÉRIO DA EDUCAÇÃO
UNIVERSIDADE FEDERAL RURAL DO RIO DE JANEIRO
INSTITUTO MULTIDISCIPLINAR – CAMPUS NOVA IGUAÇU
CENTRO DE DOCUMENTAÇÃO E IMAGEM




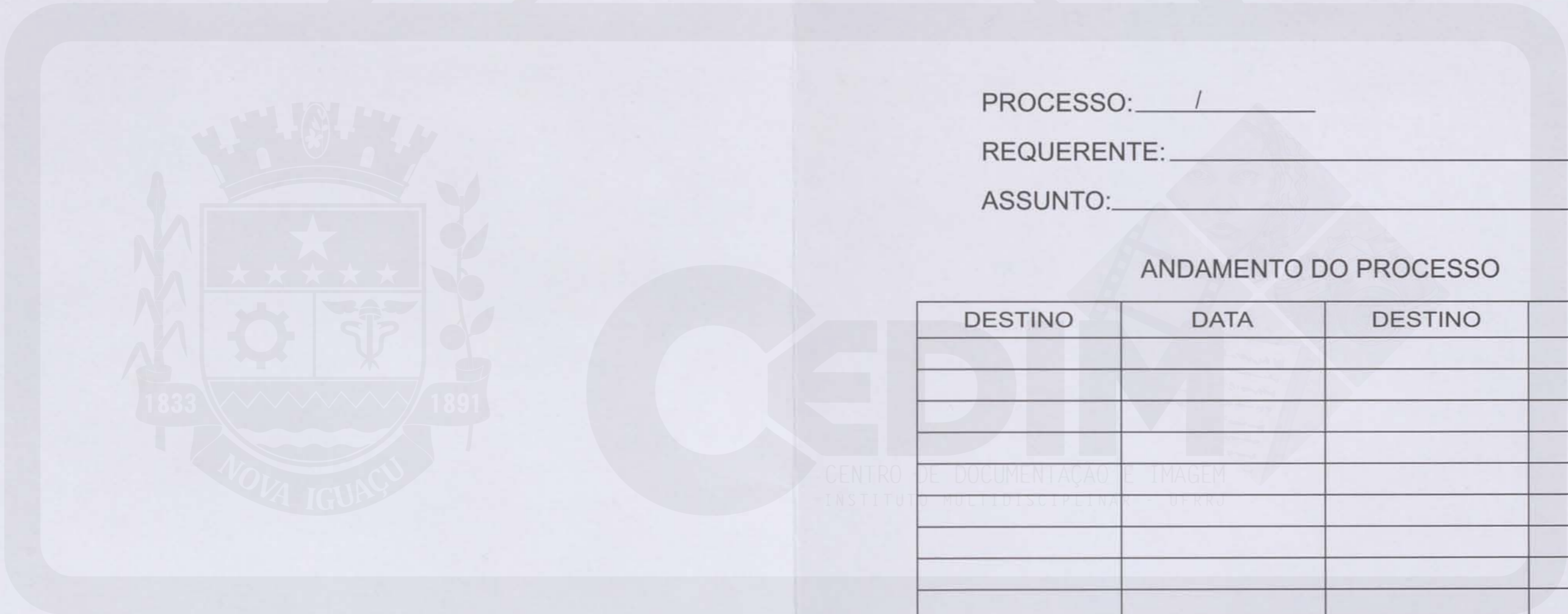
	encontra-se em bom estado, mas também pode conter marcas de dobraduras e desgaste pelo manuseio contínuo.
Palavras-Chave	Planta; Nova Iguaçu; Jardim União; Estrada de Madureira;
Notas explicativas	***

PREFEITURA MUNICIPAL DE NOVA IGUAÇU



11/55

ACERVO DIGITALIZADO



PROCESSO: _____ / _____

REQUERENTE: _____

ASSUNTO: _____

ANDAMENTO DO PROCESSO

DESTINO	DATA	DESTINO	DATA

ANEXO: _____

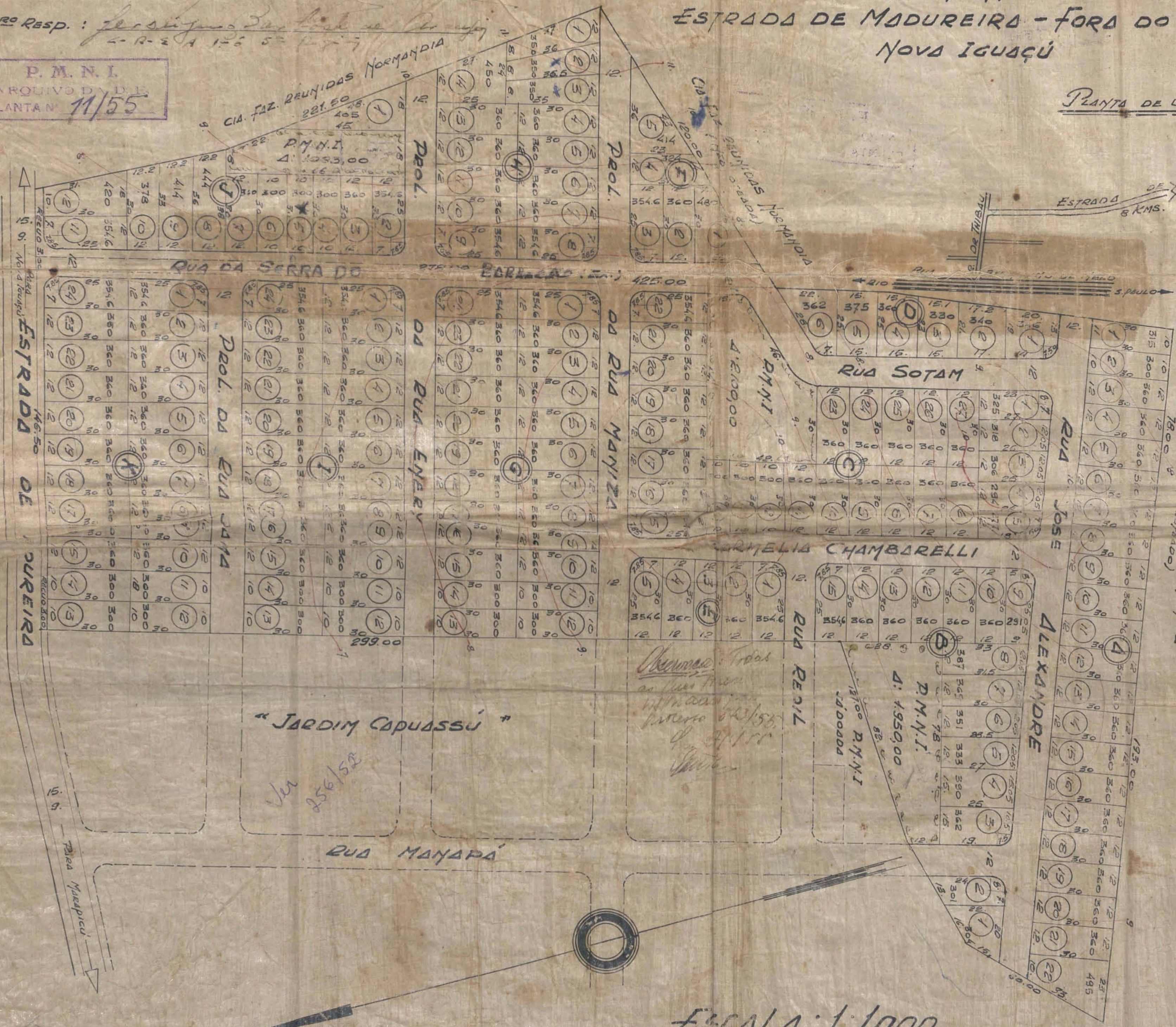
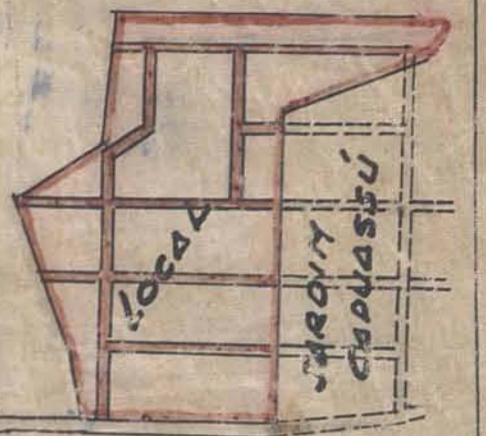
JARDIM UN. 20

PLANTA DE LOTEAMENTO DE UMA ÁREA SITUADA A
ESTRADA DE MADUREIRA - FORA DO PERIMETRO EM
NOVA IGUAÇU

O PROPRIETÁRIO: *J. J. Branco*
O ENGRº RESP.: *José Augusto de Souza*
2-R-2-A-1-2-5

P. M. N. I.
ARQUIVO DA D. E.
PLANTA 11/55

PLANTA DE SITUAÇÃO



APROVO, sujeitando-se
Requerente ao cumprimento das
obrigações que assumiu ao
assinhar na P. A. o termo de
Pl. Sit. 20/1-26-1-954
Em 27/1/98
Prefeito

Nº LOTES 178
ÁREA LOTEADA 62.923,60
ÁREA LOGRADOUROS 16.120,90
ÁREA DOADA P.M.N.I. 5.133,00
ÁREA TOTAL 84.177,50

19 11 1954
Loteamento em Zona
Rural
178 LOTES
9303/54

ESCALA: 1:1000

MANOEL Luiz de Andrade

"JARDIM CAPUASSU"



ACERVO DIGITALIZADO



CEDIM
CENTRO DE DOCUMENTAÇÃO E IMAGEM
INSTITUTO MULTIDISCIPLINAR - UFRRJ



ARQUIVO DE PLANTAS