

<b>FICHA DE META DADOS – CEDIM 2019/1</b>	
<b>Nome da Pasta</b>	Ficha nº 2641- Registro de Imóveis de Nova Iguaçu
<b>Autor/Instituição</b>	Subsecretaria de Urbanismo/ Secretaria Municipal de Infraestrutura da Prefeitura da Cidade de Nova Iguaçu- SEMIF/PCNI
<b>Número de Documentos</b>	02
<b>Quantidade e tipo de documentação</b>	02 Fichas
<b>Dia/ Mês/Ano</b>	Da década de 1970 a 2010
<b>Formato</b>	A3
<b>Resumo</b>	<p>A coleção reúne registros de imóveis situados no município de Nova Iguaçu a partir do ano de 1946. O acervo encontra-se depositado junto a Subsecretaria de Urbanismo/ Secretaria Municipal de Infraestrutura da Prefeitura da Cidade de Nova Iguaçu-SEMIF/PCNI. Disposta em fichas, a documentação compreende dados imobiliários como nome do proprietário, especificações técnicas, valor do imóvel e endereço. Dentre os lançamentos digitalizados alguns citam dados de construções como Shoppings, Hospitais, Escolas, Centros Comerciais e etc. As fontes são manuscritas e encontram-se em boas condições, contudo algumas destas fichas, devido ao constante manuseio, estão com as bordas deterioradas, o que dificulta a leitura de que a consultar. Esta documentação, enfim, representa mais um capítulo na história da expansão imobiliária deste município.</p>



MINISTÉRIO DA EDUCAÇÃO  
UNIVERSIDADE FEDERAL RURAL DO RIO DE JANEIRO  
INSTITUTO MULTIDISCIPLINAR – CAMPUS NOVA IGUAÇU  
CENTRO DE DOCUMENTAÇÃO E IMAGEM




<b>Palavras-Chave</b>	Proprietário; Construtor; Logradouro; Nova Iguaçu
<b>Notas explicativas</b>	***

DISTRITO 2.641  
 LOCALIDADE Comendador Soares

PREFEITURA MUNICIPAL DE NOVA IGUAÇU  
 ESCRITÓRIO - DIVISÃO DE URBANISMO

LOGRADOURO Rua Barros FICHA N.º 2641

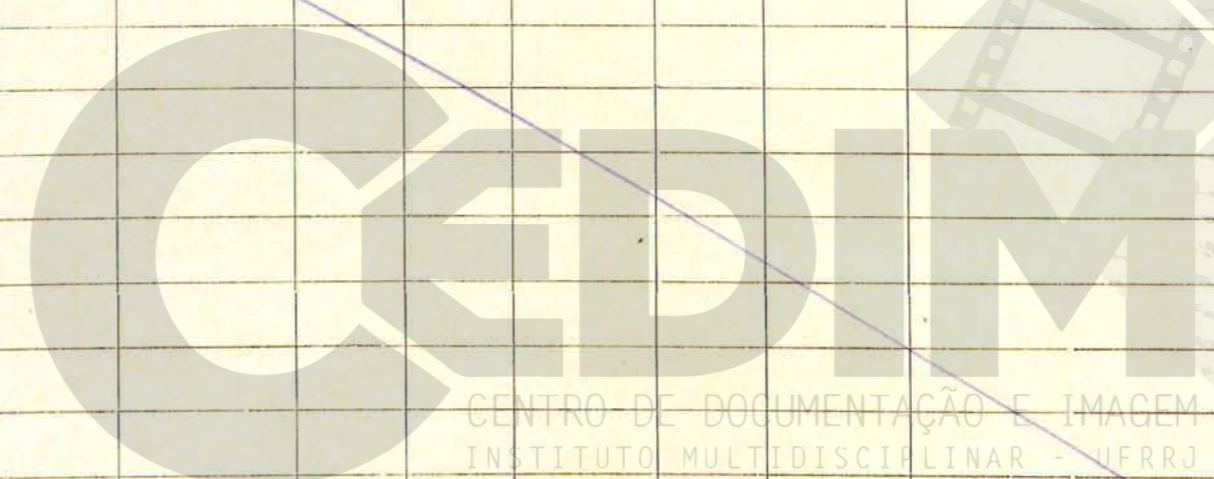

N.º DE ORDEM	REQUERIMENTO	NOME		ESPECIF. DA CONSTRUÇÃO	N.º DE PAVIMENTOS	AREA COBERTA	VALOR		LOTE		N.º DO PRÉDIO	ANDAI-ME	MAR-QUISE	SOLEI-RA	ALINHAMENTO	
		PROPRIETÁRIO	CONSTRUTOR				DO M2	TOTAL	N.º	QUA-DRA					TESTADA	DATA
J	10.579/45	João de Deus	Marin de Carvalho	Resid.		65,68	40,00	2.627,20			102	Rua Barros				
2	<sup>2009</sup> 141608	Eládio de Souza		resid		116,26 m <sup>2</sup>		(Térreo)			151	Casa 01	} Rua Barros			
3	"	"	"	"		116,26 m <sup>2</sup>		(Superior)			151	Casa 02				
4	"	"	"	"		50,62 m <sup>2</sup>					151	Casa 03				
5	"	"	"	"		87,37 m <sup>2</sup>					151	Casa 04				



CEDIM  
 CENTRO DE DOCUMENTAÇÃO E IMAGEM  
 INSTITUTO MULTIDISCIPLINAR - UFRRJ

REGISTRO DE IMÓVEIS

APROVAÇÃO	GUIA		LICENÇA		PRORROGADA		PLANTA ARQUIVADA		VISTORIA				OBSERVAÇÕES
	N.º	DATA	PRASO	VÁLIDA ATÉ	REQ.to	VÁLIDA ATÉ	DATA	N.º	PROVISÓRIA		DEFINITIVA		
									REQ.to	DESPACHO	REQ.to	DESPACHO	
1	10/12/75	13-874	28/5/76				1975	101					
2	27/8/10	2010 01043200	18/8/10										} legalização
3													
4													
5													



REGISTRO DE IMÓVEIS

ACERVO DIGITALIZADO



**CEDIM**  
CENTRO DE DOCUMENTAÇÃO E IMAGEM  
INSTITUTO MULTIDISCIPLINAR - UFRRJ



REGISTRO DE IMÓVEIS