

<b>FICHA DE META DADOS – CEDIM 2018/1</b>	
<b>Nome da Pasta</b>	Ficha nº 1549 - Registro de Imóveis de Nova Iguaçu
<b>Autor/Instituição</b>	Subsecretaria de Urbanismo/ Secretaria Municipal de Infraestrutura da Prefeitura da Cidade de Nova Iguaçu- SEMIF/PCNI
<b>Número de Documentos</b>	16
<b>Quantidade e tipo de documentação</b>	16 Fichas
<b>Dia/ Mês/Ano</b>	Da década de 1960 a 2010
<b>Formato</b>	A3
<b>Resumo</b>	<p>A coleção reúne registros de imóveis situados no município de Nova Iguaçu a partir do ano de 1946. O acervo encontra-se depositado junto a Subsecretaria de Urbanismo/ Secretaria Municipal de Infraestrutura da Prefeitura da Cidade de Nova Iguaçu-SEMIF/PCNI. Disposta em fichas, a documentação compreende dados imobiliários como nome do proprietário, especificações técnicas, valor do imóvel e endereço. Dentre os lançamentos digitalizados alguns citam dados de construções como Shoppings, Hospitais, Escolas, Centros Comerciais e etc. As fontes são manuscritas e encontram-se em boas condições, contudo algumas destas fichas, devido ao constante manuseio, estão com as bordas deterioradas, o que dificulta a leitura de que a consultar. Esta documentação, enfim, representa mais um capítulo na história da expansão imobiliária deste município.</p>



MINISTÉRIO DA EDUCAÇÃO  
UNIVERSIDADE FEDERAL RURAL DO RIO DE JANEIRO  
INSTITUTO MULTIDISCIPLINAR – CAMPUS NOVA IGUAÇU  
CENTRO DE DOCUMENTAÇÃO E IMAGEM



<b>Palavras-Chave</b>	Proprietário; Construtor; Logradouro; Nova Iguaçu
<b>Notas explicativas</b>	***

DISTrito .....  
 CIDADE C. Soares Nova Iguaçu

PREFEITURA DA CIDADE DE NOVA IGUAÇU  
 SEMURB - DEPARTAMENTO DE URBANISMO

LOGRADOURO R: Aliança FICHA N.º .....

N.º de ordem	REQUERIMENTO	NOME		Especif. da Construção	N.º de Pavimentos	Área coberta do lote	VALOR		LOTE		N.º do Prédio	Soleira	ALINHAMENTO	
		PROPRIETÁRIO	CONSTRUTOR				TOTAL	N.º	Quadro	TESTADA			DATA	
95	02/3022672	1549	Jairlene Santana Ferreira da Silva	resid.		222,8 m <sup>2</sup>			4	E	85		R: Aliança	
	06/005318		Luiz Rodrigues da Silva	Resid		62,50 m <sup>2</sup>			-	-	27		Rua: Luiz Silva	
	08/024713		Ester Lobo Grazieli de Oliveira	II		164,7 m <sup>2</sup>			22	-	921		Rua Cel. Alberto Melo - Vila Lavoura	
98	101189890		SONIA GUTERRES DO AMARAL CAMPOS			115,25 m <sup>2</sup>			01	04	39		R: ALIANÇA	
99	101004610		MARIA DANIZA CROCE DA SILVA	RESID. UNIFAMILIAR		TERÇO 306,55 m <sup>2</sup> 2º PAV. 52,43 m <sup>2</sup> GARAGEM 11,85 m <sup>2</sup> VARANDA 132,72 m <sup>2</sup>	ATC 583,35 m <sup>2</sup>		-	-	119		R: LUIZ SILVA	
100	101189890		SONIA GUTERRES DO AMARAL CAMPOS	BES.		69,19 m <sup>2</sup>			01-A		45		R: ALIANÇA	
101	101189890		II II II II II	II		69,60 m <sup>2</sup>			01-A		43		R: ALIANÇA	
102	10/31017		OSÁIA JARA PORTO MARTINS	RESIDENCIA		49,00 m <sup>2</sup>			7	C	171		R CAMINHO EXISTENTE	
103	10/189900		SONIA GUTERRES DO AMARAL CAMPOS SOCIEDADE DIVULGADORA	RESIDENCIA TEMPLO		69,60 m <sup>2</sup>			1	4	43		R: ALIANÇA	
104	091015833		DAS BOAS NOVAS	RELIGIOSO		234,50 m <sup>2</sup>			20	18	164		R: ALIANÇA	

REGISTRO DE IMÓVEIS

N.º de Item	Aprovação	GUIA		LICENÇA		PROPRIOGADA	PLANTA ARQUIVADA		VISTORIA				Observações		
		N.º	Data	Prazo	Válida até		REQ.º	Válida até	Data	N.º	PROVISÓRIA			DEFINITIVA	
											REQ.º	Despacho		REQ.º	Despacho
		034340													
95	25.09.03	22001	22.9.03												
96	30/10/06	0118627	28/12/06											Reg. 00682699	
97	01.10.08	03595715	19.12.08												
98	20101111	ISENTO													
99	05/02/11	2010101082													
100	05/02/11	111008029													
101	26/05/11	111008029													
102	26/05/11	111008029												AVIADO CONFORME APRESENTAÇÃO DO REG. MATRÍCULA 7.247 FICHA 01 NO REG. 12/317729	
103	26/05/11	111008029													
104	23/12/11	111008029												Informo que as obras ref. a reforma sem acresc. de area encontram-se concluídas em 23/10/14 Proc. 09/015833	

REGISTRO DE IMÓVEIS

CENTRO DE DOCUMENTAÇÃO E MAGEM  
INSTITUTO MULTIDISCIPLINAR - UFRRJ

1549

C. JOAQUIM

DISTRITO

PREFEITURA MUNICIPAL DE

WACU

CHA N.º 154

LOCALIDADE

SEMURB

DEPARTAMENTO DE URBANISMO

N.º DE ORDEM	REQUERIMENTO	NOME		ESPECIF. DA CONSTRUÇÃO	N.º DE PAVIMENTOS	ÁREA COBERTA DO M2	VALOR TOTAL	LOTE		N.º DO PRÉDIO	SOLEIRA	ALINHAMENTO	
		PROPRIETÁRIO	CONSTRUTOR					N.º	QUADRA			TESTADA	D.
85	05/6544	SEBASTIÃO MACEDO DA SILVA		Acresc.		11,81				290 c/j.			rua da
86	05/553/86	AILTON VIANA MORAIS		Resid		35,00		25	R	131			Caminho Existente
87	05/3547/88	MARIA DA GLÓRIA DA SILVA		"		39,45		-	-	76			rua da Silva
88	01/3152/88	ALMIR DE PAULA E SOUZA		Resid		69,34		02	R	02			Caminho Existente
89	05/667/88	OSCAR DA SILVA		Resid		112,88 m <sup>2</sup>		-	-	497			R. Alvaro de
90	"	"		"		33,00 m <sup>2</sup>		-	-	497 c/j.			"
91	06/55970/90	LUIS RODRIGUES DA SILVA		Resid		438,76	Ver ordem. 06.			247			rua da Silva
92	14/110.1234/91	SOCIEDADE DANIELA JOAQUIM PEREIRA		Resid		42,77 m <sup>2</sup>		30	R	18			rua da Alvaro
93	14/110.12642/91	ESPILSON DA SILVA	- x -	Resid		106,16 m <sup>2</sup>		5A	R				Caminho Existente
94	05/3926/86	RAICIA ALVES DE SOUZA		Resid		59,00 m <sup>2</sup>		1A	R	111			Caminho sem
95	<del>          </del>	<del>          </del>		<del>          </del>		<del>          </del>							
96	<del>          </del>	<del>          </del>		<del>          </del>		<del>          </del>							

REGISTRO DE IMÓVEIS

APROVAÇÃO	GUIA		LICENÇA		PRORROGADA		PLANTA ARQUIVADA		VISTORIA				OBSERVAÇÕES
	N.º	DATA	PRAZO	VÁLIDA ATÉ	REQ.º	VÁLIDA ATÉ	DATA	N.º	PROVISÓRIA		DEFINITIVA		
									REQ.º	DESPACHO	REQ.º	DESPACHO	
30/10/84	2494	22/12/84		Leg. Lei 638/82			1915	9					85
24/05/86	34360	04/5/87		Leg. Lei 638/82									86
30/08/88	39215	27/9/88		Leg. Lei 638/82									87
31/09/88	62887	01/09/88		Leg. Lei 638/82									88
04/10/88	62893	21/03/89		Leg. Lei 638/82									89
11	11	11											90
25/09/90	89258	14/11/90	12m	Leg. Lei 638/82						06/05/98	30/10/96		91
21/11/91	49323	25/12/91	84m	Leg. Lei 638/82									92
11/91	50322	08/12/91	24m	Leg. Lei 638/82						01/10/94	02/11/94		93
187	-	-		Leg. Lei 638/82									94
<del>          </del>	<del>          </del>	<del>          </del>	<del>          </del>	<del>          </del>	<del>          </del>	<del>          </del>	<del>          </del>	<del>          </del>	<del>          </del>	<del>          </del>	<del>          </del>	<del>          </del>	95
<del>          </del>	<del>          </del>	<del>          </del>	<del>          </del>	<del>          </del>	<del>          </del>	<del>          </del>	<del>          </del>	<del>          </del>	<del>          </del>	<del>          </del>	<del>          </del>	<del>          </del>	96

DEMOLIDO UMA ÁREA DE 42,27 M<sup>2</sup> CONFORME PROC. 091015833-GUIA 1101295858 EM 22/12/11.

CENTRO DE DOCUMENTAÇÃO  
INSTITUTO MULTIDISCIPLINAR DE REGISTRO DE IMÓVEIS

DISTRITO 1549 <sup>1</sup>  
 LOCALIDADE Comendador Soares

PREFEITURA MUNICIPAL  
 SEMURB — DEPARTAMENTO

N.º DE ORDEM	REQUERIMENTO	NOME		ESPECIF. DA CONSTRUÇÃO	N.º PARCELAMENTOS	AREA COBERTA	VALOR		LOTE		N.º DO PRÉDIO	SOLEIRA	ALINHAMENTO	
		PROPRIETÁRIO	CONSTRUTOR				DO M2	TOTAL	N.º	GUA-DRA			TESTADA	DATA
13	15383/65	João da Silva		Bauçap		30,00	180.000	5	D	43	0,50	10,00	E-50.25	
14	19760/65	Aurelio Borges da Silva		"C"		55,47	448.000	34	C	126	0,50	10,00	E-4.25	
15	15900/66	Clito Olimpio de Miranda	Reg.	Resid.		49,00				536	Alb. Mello		E-73.41	
16	18070/66	Gerardo Magalha da Silva		C <sup>I</sup>		47,80	300.000	36	C	146	0,50	10,00	E-32.43	
17	01.464/66	Ruygo Mauricio Barbosa	Reg.	Resid.		30,00	—			453	Alb. Mello		E-67.40	
18	2557/67	Vagner Luis da Costa		C		55,47	448.000	4	E	86	0,50	10,00		
19	1803/67	João Silva	Reg.	Resid.		2870	20.000	574.000	5	D	79	Miranda	E-58.122	
20	15239/67	Merci da Silva Oliveira		"C"		55,47	448.000	30	C	80	0,50	10,00	E-7.6	
21	19980/69	Aurelio Rodrigues Ferreira	Reg.	Resid.		52,00	1.040.000	1	H	88	Alb. Mello			
22	17958/70	Eny Mousou dos Santos		Resid.		10960	20.00	2.192.00			1.607		Barricada Existente	
23	"	"	"	Deposito		19.35	20.00	387.00			"		"	
24	13437/73	Alaide Cavalcão Gonçalves Cardoso		"C"		55,47	448.000	23	K	368	0,50	10,00		

continua 1549 <sup>2</sup>

LIANÇA

1549

GUIA		PRORROGADA		PLANTA ARQUIVADA		VISTORIA				OBSERVAÇÕES		
N.º	DATA	PRAZO	VÁLIDA ATÉ	REQ.to	VÁLIDA ATÉ	DATA	N.º	REQ.to	DESPACHO		REQ.to	DESPACHO
13	25.7.66		3 anos	25.7.68								Rua Liança
14	2.8.66		3 anos	2.8.69								" "
15	12.9.66	18543	16.9.66	Reg.								Ref. 1708 Item "A"
16	30.12.66		3 anos	30.12.69								Rua Liança
17	6.1.67			Regularização								Ref. 1708 Item A
18	16.3.67	28594	31.3.67	3 anos	16.3.70							Rua Liança
19	22.8.67	5855	20.2.68	Reg.								Ref. 1970 Item "A"
20	11.12.68		3 anos	11.12.71								Rua Liança
21	28.4.70	14.687	11.6.70	Regularização		1970	22					planta nº 6.009
22	9.5.72	323	11.5.72	Regularização		1972	11					Proc. 22693/74 Transf. H/ Alfredo Cândido
23	"	325	11.5.72	Calculado e Liança								Botelho e outros, pg. juiz nº 19257/74
24	20.8.73	407	20.8.73	3 anos	20.8.76							Rua Liança Existente

(Transf. H/ Alfredo Cândido de Souza proc 579494/79) 809. 69.612/00)

CENTRO DE DOCUMENTAÇÃO E IMAGEM INSTITUTO MULTIDISCIPLINAR DE REGISTRO DE IMÓVEIS



DISTRITO 1.549<sup>1</sup>

LOCALIDADE lo. Soaus

PREFEITURA MUNICIPAL DE NOVA BRASÍLIA DO PARANÁ

SEMURB DEPARTAMENTO DE URBANISMO

LOGRADOURO Aliança

FICHA N.º 1.549

N.º DE ORDEM	REQUERIMENTO	NOME PROPRIETÁRIO	CONSTRUTOR	ESPECIF. DA CONSTRUÇÃO	N.º DE PAVIMENTOS	ÁREA COBERTA DO M2	VALOR		LOTE N.º	GUA-DRA	N.º DO PRÉDIO	SOLEI-RA	ALINHAMENTO	
							TOTAL						TESTADA	DATA
1	28231/65	José Gomes de Araujo		C		5547	448.000		8	E	125	0,50	27,00	E.15-1
2	18896/65	Olinda Lohan -	Regularização	Ruid		36,00	-	-			579			R. Afonso de Alfo
3	"	"	Título precário	"		9,00	-	-			290			E.15-198
4	"	"	"	"		32,50	-	-			290			R. Luiz de Alfo
5	"	"	"	"		32,50	-	-			290			
6	2405/66	João Rufino de Souza -	Regularização	"		24,00	-	-	14	A	46			Com. Erifunk E.16.32
7	9024/66	Maria Izabel Lima		B. auf.		30,00	180.000		4	E	24/A	0,50	10,00	E.21.34
8	18.801/65	Jair Terra		C		5547	440.000		28	C	14	0,50	10,00	E.22.20
9	22084/65	Francisco Rosa de São João -	Reg. Tit. precário	Ruid		36,00	-	-			603			R. Afonso de Alfo E.66.27
10	"	"	"	"		36,00	-	-			609			"
11	19.512/65	Carlos Afonso de Carvalho		"		72,00	448.000		3	D	25	0,50	10,00	R. Aliança
12	18.801/65	Jair Terra		"		5547	448.000		23	C	14	0,50	10,00	E.37.

1549

ALLIANÇA

Nu. quela 1289 Tenu e ta Rua:

7º 1549

N.º DE ORDEM	APROVAÇÃO	GUIA		LICENÇA		PRORROGADA		PLANTA ARQUIVADA		VISTORIA				OBSERVAÇÕES
		N.º	DATA	P. AZO	VÁLIDA ATÉ	REQ.º	VÁLIDA ATÉ	DATA	N.º	PROVISÓRIA		DEFINITIVA		
										REQ to	DESPACHO	REQ to	DESPACHO	
1	25.1.66	24.158	23/12/68	3 anos	25.1.69									Rua Alliança
2	31.1.66	5626	3.5.66	Regularização a T.º T.º Recário: Ref. 1708 ITEM A Ref.º 2º										
3	"	"	"	"	"									
4	"	"	"	"	"									
5	"	"	"	"	"									
6	4.5.66	11.931	14.7.66	Regularização						"	"			
7	26.5.66	7474	27.5.66	2 anos	26.5.68									Rua Tereza Turoco
8	17.6.66			3 anos	16.3.69									Rua Alliança
9	14.7.66	11.940	14.7.66	Regulariz. a T.º T.º Recário										Ref. 1708 Ref.º 2º
10	"			"	"									" " "
11	22.7.66	21.856	17.10.66	3 anos	22.7.69									Rua Alliança
12	22.7.66	15.639	22.8.66	3 anos	22.7.69									" "

1833

1891

NOVA IJUACU

CENTRO DE DOCUMENTAÇÃO E IMAGEM INSTITUTO MULTIDISCIPLINAR DE REGISTRO DE IMÓVEIS

549  
 DISTRITO LOCALIDADE *L. Louros*  
 PREFEITURA  
 DIVISÃO DE VIAÇÃO E OBRAS

N.º DE ORDEM	REQUERIMENTO	NOME		ESPECIF. DA CONSTRUÇÃO	N.º DE PAVIMENTOS	LOR		LOTE		N.º DO PRÉDIO	ANDAIMES	MARQUISE	SOLEIRA	TESTADA	DATA
		PROPRIETÁRIO	CONSTRUTOR			TA	DO M.²	N.º	QUADRA						
49	722/74	Antonio Cavalcante de Souza	cont. local	Resid	1	60,00	-	4500,00	19	L	397			010	12.00
50	4929/74	Caspar Berdejo Gonçalves	= Legalizado	Resid	1	149,82	75,00	11.237,00	2	T	361				} Rua Alberto Melo
51	"	Lau Kwong	"	"	"	42,03	40,00	1.684,00	3	T	361	cont. I			
52	23678/75	Wilson Pinto Monteiro	"	Resid	1	191,84	125,00	2.918,00	39	C	170				
53	"	"	"	Solo	2	5201	150,00	7.801,50							
54	05/2187/76	Odellato Mauricio Alves	"	Resid		32,00	300,00	9.600,00	35	C	130	Rua	Alameda		
55	05/2761/76	Aleazar Avelino da Silva	"	Resid		50,50	300,00	15.150,00	4	F	126	Rua	Aliança		
56	05/4305/77	Jose Maria de Almeida	= Legalizado	"		98,05		64.737,00	10	M	851	Rua	Camino Restralar		
57	1499/78	Teuzo Junior da Silva	"	C		55,42		9000,00	27	J	174			050	11.11
58	053342/77	Jose de Carvalho Vasconcelos	leg.	Resid					43	C	210	Rua	Aliança		
59	053342/77	"	"	"					43	C	214	"	"	"	
60	11.900/78	Jan Alutino Machado	"	"		34,11		900,00			987				
61	05/5494/77	Leontina Francisca do Nascimento	leg. dec. 1882	Resid.	-	52,60	902,00	47.445,20	18	L	380	Rua	Camino Existente		
62	"	"	"	"	-	31,65	902,00	31.254,30	18	L	376	Rua	Camino Existente		
63	05/12813/78	Necci da Silva Oliveira	Leg. dec. 1882	Resid.		88,25	902,00	78.699,50	30	C	189			Rua Aliança	
64	05/78006/79	Franisca Borba Domingues	"	Resid.	-	85,91	902	73.884,82	18-A	B	87	Rua	Aliança		
65	05/667/80	Ozeas Agostinho Bezerra	"	C	-	66,00	-	Un obs.		E	74	Rua	Aliança		
66	05-6003-80	GERARDO MASCARENHA DA SILVA	"	Resid		66,00	-		36	C	140				
67	05/5411/80	Yeda Figueiredo	"	Resid		66,00	-				546	Rua	Alberto Melo		
68	05/9494/79	Luísio Fonseca de Souza	"	"		32,15	902	28.989,30			536	Rua	Alberto Melo		
69	5/8359/80	Rua de oliveiras	"	"	-	57,00	-		22	K	157	Rua	Camino Existente		
70	5/12.770/80	Jose Dias Spacalves	"	Resid.	-	102,90	-				468	Rua	Alberto Melo		
71	5/2600/82	EKO Lojica EMP. HOR.	"	"	-	80,14	-				67				
72	"	"	"	"	-	"	7.020	264,00			71				

N.º	DATA	PRASO	VÁLIDA ATÉ	REQ to	VÁLID
49	20-3-74	33.315	6-10-75	1 ano	29/3/75
50	9-10-74	28.095	24-6-75	Legalização	
51	"	28.096	"	"	
52	11-3-76			"	
53	"			1 ano	11/3/77
	21/9/76	48.732	21/9/76	Legalização	
55	13/10/76	50.070	29/10/76	Legalização	
56	20/10/77	28.808	30/08/78	"	
57	20-03-78	20.276	27-3-78	3 Anos	20-3-81
				Legalização	
60	20-12-78	36.804	2/1/79	3 Anos	20-12-78
61	11/01/78			Legalização	
62	11/01/78	37.761	19/1/79	Legalização	
63	14/03/79			Legalização	
64	14/08/79	47.745	21/8/79		
65	11/4/80			leg. Lei 352/79	
66	17-06-80	isento		"	
67	20/6/80	isento		leg Lei 352	
68	20/9/80	69.613	2/11/80	Voto dec: 1972	
69	30/7/81	isento		Lei 352	
70	13/10/81	82.467	18/8/81	Lei 415	
71	8/7/82	99.865	26/7/82	5 anos	8/7/87
72	"	"	"	"	"

1974 56

1976 58

1976 59

1978 60

1979 35

1979 131

1980 136

1980 209

1981 88

1982 1

1982 112

VIVADA N.º	VISTORIA	
	PROVISÓRIA	DEFINITIVA
REQ.to	DESPACHO	REQ.to
DESPACHO	REQ.to	DESPACHO

Rua Alameda

Rua Alameda

" "

Rua Caminho Existente

" " "

Voto em dec 1972

Trans. p/ Lei 352/79  
5-4380-86 ou 37838/87  
Anotada em ficha mudanca de numeracao de  
74 para n.º 67 conf. sistema do GAT em 29/21/82

Feita a alteracao na numeracao de 468 p/ 477 conf. Dec. 99.102/04488 e Vot no local

DISTRITO

LOCALIDADE

C. Soares.

PREFE

SEMURB

MUNICIPAL DE

DEPARTAMENTO DE

FICHA N. 1547

MUNICÍPIO

Alaçuçá


N.º DE ORDEM	REQUERIMENTO	NOME		ESPECIF. DA CONSTRUÇÃO	N.º DE PAVIMENTOS	ÁREA COBERTA	VALOR		LOT. N.º	N.º DO PRÉDIO	SOLEIRA	ALINHAMENTO	
		PROPRIETÁRIO	CONSTRUTOR				DO M2	TOTAL				TESTADA	DATA
73	52600/82.	EKO	Logics EMP. Ltda.	REND.	-	80.16	7.020.264,00	-	-	15			Alto Cielo
74										19			
75										83			
76										93			
77										97			
78										87			
79										101			
80										105			
81										109			
82										113			
83	52891/81.	NOELINO	Novos Negócios	U	-	963,68	40,91		33	C	116		Alaçuçá
84	5710.080/84.	pedrino	de us. garagens carapós.	U	-	19,65			2	B.	38		SANTA RITA.



CEDIM  
CENTRO DE DOCUMENTAÇÃO E IMAGEM  
INSTITUTO MULTIDISCIPLINAR - UERJ

REGISTRO DE IMOVEIS

N.º DE ORDEM	APROVAÇÃO	GUIA				VISTORIA				OBSERVAÇÕES									
		N.º	DATA	VÁLIDA ATÉ	PRORROGADA		DEFINITIVA												
					REQ.to	VÁLIDA ATE	DATA	N.º	REQ.to		DESPACHO	REQ.to	DESPACHO						
73	8/7/82-	49.865	24/7/82	5 anos	8/7/82														
74																			
75																			
76																			
77																			
78																			
79																			
80																			
81																			
82																			
83	7.3.84.	13.082	28/5/84.	Lei 638.															
84	20.9.84.	19.687	28/5/84	Lei 638.															



1982 112.

**CEDIM**

CENTRO DE DOCUMENTAÇÃO E IMAGEM  
INSTITUTO MULTIDISCIPLINAR - UFRRJ

REGISTRO DE IMÓVEIS

1984 69.

1984 120.

549

DISTRITO

1.º

PREFEITURA MUNICIPAL DE

FICHA N.º 1549

LOCALIDADE

C. Soares

SEMURB


DEPARTAMENTO

DE URBANISMO

LOGRA

Rua Alvauga



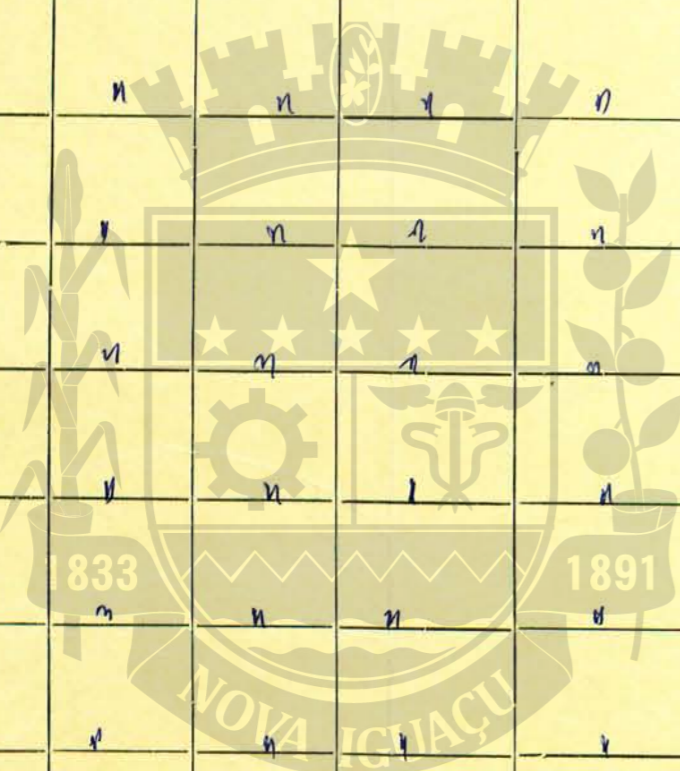
N.º DE ORDEM	REQUERIMENTO	NOME		ESPECIF. DA CONSTRUÇÃO	N.º DE PAVI-MENTOS	ÁREA COBER- DO M2	VALOR		L.º	N.º DO PRÉDIO	SOLEI- RA	ALINHAMENTO	
		PROPRIETÁRIO	CONSTRUTOR				TOTAL	N.º QUA- DRA				TESTADA	DATA
72	5/2600/82	E. Ko	Logica Emp 2107	Resid.		80,14				75			Alberto Amelo
74	"	"	"	"		"				78			
75	"	"	"	"		"				83			
76	"	"	"	"		"				93			
77	"	"	"	"		"				97			
78	"	"	"	"		"				87			
79	"	"	"	"		"				101			
80	"	"	"	"		"				105			
81	"	"	"	"		"				109			
82	"	"	"	"		"				113			
83	5/294/84	Adelino Nunes Marques		"		70,91			33 C	116			R. Alvauga
84	5/10080/84	Adelino de M. Campos		"		79,65			2 B	38			S. Ta. Rute



REGISTRO DE IMÓVEIS

CENTRO DE DOCUMENTAÇÃO E IMAGEM  
INSTITUTO MULTIDISCIPLINAR - UFRRJ

N.º DE ORDEM	APROVAÇÃO	GUIA		LICENÇA		PRORROGADA		PLANTA ARQUIVADA		VISTORIA				OBSERVAÇÕES
		N.º	DATA	PRAZO	VÁLIDA ATÉ	REQ.to	VÁLIDA ATÉ	DATA	N.º	PROVISORIA		DEFINITIVA		
										REQ.to	DESPACHO	REQ.to	DESPACHO	
73	8/07/82	99865	22/7/82	5 anos	8/7/82									
74	n	n	n	n	n									
75	n	n	n	n	n									
76	n	n	n	n	n									
77	n	n	n	n	n			1982	119					
78	n	n	n	n	n									
79	n	n	n	n	n									
80	n	n	n	n	n									
81	n	n	n	n	n									
82	n	n	n	n	n									
83	7/3/84	13083	23/5/84					1984	69					
84	20/9/84	19687	28/9/84					1984	136					





DISTRITO.....

PREFEITURA DA C. DA E DE NOVA IGUAÇU

FICHA N.º.....1549

LOCALIDADE.....

SEMURB - DEPARTAMENTO DE URBANISMO

LOGRADOURO.....

Nº da Ordem	REQUERIMENTO	NOME PROPRIETÁRIO	Especif. da Construção	Nº de Pavimentos	Área Coberta	LOTE		N.º do Prédio	RUA
						N.º	Quadra		
104	09/173000	CONSTRUTORA TENDA S/A	TOL P/OBRAS DE DRENAGEM		570,00m <sup>2</sup>	1		S/N	R. CAMINHO EXISTENTE
105	12/051778	Alcino Guilherme Pereira	Resid		60,52m <sup>2</sup>	30	"M"	60	Com frente para a Rua Aliança, adj. com Rua Coimbra.
106	"	" " "	"		60,52m <sup>2</sup>	30	"M"	62	" " "
107	"	" " "	"		60,52m <sup>2</sup>	30	"M"	64	" " "
108	12/051778	Alcino Guilherme Pereira	Resid.		60,52m <sup>2</sup>	30	"M"	66	Com frente para a Rua Aliança, adj. com Rua Coimbra.
109	13/255662	Alcino Guilherme Pereira	Resid		60,75m <sup>2</sup>	30-A	"M"	50	Rua Aliança
110	"	" " "	"		60,75m <sup>2</sup>	30-A	"M"	52	Rua Aliança
111	"	" " "	"		60,75m <sup>2</sup>	30-A	"M"	54	Rua Aliança
112	13/255662	Alcino Guilherme Pereira Marcelle Paiva Martins Bastos e seu	Resid	sem ordem	60,75m <sup>2</sup>	30-A	"M"	56	Rua Aliança
113	10/319929	Marcelo Carlos dos Santos Bastos Alcides Camalli, e sua mulher Iracema	Resid.	102	63,65m <sup>2</sup>	7	"C"	171	Rua Caminho Existente
114	14/009474	Menezes Camalli	Resid.	-	49,00m <sup>2</sup>	04	"C"	255	Rua Caminho Existente

REGISTRO DE IMÓVEIS

Nº da Ordem	Aprovação	GUIA		LICENÇA		PRORROGADA		VISTORIA				OBSERVAÇÕES
		N.º	Data	Prazo	Valida até	Reqº	Valida até	PROVISÓRIA		DEFINITIVA		
								Reqº	Despacho	Reqº	Despacho	
104	29/07/11	20/01/18 8966	15/07/11	LIC. DE CONSTRUÇÃO	45 dias							OBRA CONCLUÍDA, CONFORME DESPACHO DO FISCAL WANDERLAK KITFER FINO, EM 01/03/12
105	01/02/13	12/1033231	28/01/13	legitimação								
106	01/02/13	12/1033324	28/01/13									
107	01/02/13	12/1033356	28/01/13									
108	01/02/13	12/1033369	28/01/13									
109	04/11/13	13/1301298	04/11/13	legitimação								
110	04/11/13	13/1301288	04/11/13	legitimação								
111	04/11/13	13/1301267	04/11/13	legitimação								
112	04/11/13	13/1301274	04/11/13	legitimação								
113	16/06/14	14/006344	16/06/14	legitimação de acréscimo								
114	10/07/15	ver obs	10/07/15	legitimação								anotado conf. RGI arquivado; matrícula 7.205; proc. 14/009474 em 10/07/15

REGISTRO DE IMÓVEIS

CENTRO DE DOCUMENTAÇÃO E IMAGEM  
INSTITUTO MULTIDISCIPLINAR - UFRRJ

ACERVO DIGITALIZADO



**CEDIM**  
CENTRO DE DOCUMENTAÇÃO E IMAGEM  
INSTITUTO MULTIDISCIPLINAR - UFRRJ



REGISTRO DE IMÓVEIS