

FICHA DE META DADOS – CEDIM 2018/1	
Nome da Pasta	Arquivo de Plantas da Prefeitura da Cidade de Nova Iguaçu
Autor/Instituição	Secretaria Municipal de Infraestrutura- SEMIF/ Subsecretaria de Urbanismo de Nova Iguaçu.
Número de Documentos	6
Quantidade e tipo de documentação	Quatro plantas de desmembramento.
Dia/ Mês/Ano	***
Formato	A4; personalizado;
;Resumo	O acervo contempla tanto plantas residenciais e comerciais, quanto plantas de loteamento na cidade de Nova Iguaçu na primeira metade do século XX. Depositadas junto a Secretaria Municipal de Infraestrutura-SEMIF/Subsecretaria de Urbanismo de Nova Iguaçu, a documentação possui dados como nome do proprietário, logradouro, dimensões do terreno e profissional responsável pela obra. Dentre as plantas já digitalizadas, está o prédio da câmara Municipal, edificada em 1907 sendo posteriormente ocupado pela Prefeitura Municipal até sua demolição em 1964. Loteamento de bairros inteiros como Austin, Vila Anita e Caiçara. A maior parte da documentação encontra-se em bom estado mas também pode conter marcas de dobraduras e desgaste pelo manuseio contínuo.



MINISTÉRIO DA EDUCAÇÃO
UNIVERSIDADE FEDERAL RURAL DO RIO DE JANEIRO
INSTITUTO MULTIDISCIPLINAR – CAMPUS NOVA IGUAÇU
CENTRO DE DOCUMENTAÇÃO E IMAGEM



Palavras-Chave	***
Notas explicativas	Baixo estado de conservação

PREFEITURA MUNICIPAL DE NOVA IGUAÇU



ACERVO DIGITALIZADO 63/52



PROCESSO: _____ / _____

REQUERENTE: Manoel Henrique

ASSUNTO: _____

ANDAMENTO DO PROCESSO

DESTINO	DATA	DESTINO	DATA

CEDIM
CENTRO DE DOCUMENTAÇÃO E IMAGEM
INSTITUTO MULTIDISCIPLINAR - UFRRJ


ARQUIVO DE PLANTAS

ANEXO: _____

63-52 P.M.N.I.
ARQUIVO DA D.F.
PLANTA Nº 63/52

Estrada Plinio Casado

Governador Portella



Rua Luiz de Alencar

Rua

proprietário: Manoel Henrique
aprovada: 12.8.52
pelo processo Nº 5021-52

Planta

para desmembramento de um


lote de Terreno dos predios á

Estr. Plinio Casado nºs 206, 208, 218, 224

1º Distrito --- N. Iguaçu

Esta cópia pertence ao Arquivo de Planta

APRO
N. Iguaçu
[Signature]
Prefeito



menlo de um
dos predios a
n^{os} 206, 208, 218, 224.
N. Iguaçu

Planta

para desmembramento
do lote de terreno
estr. Plinio Casado
Distrito



M. N. C.
ARQUIVO DA D. E.
PLANTA N^o 63/52

Estrada Plinio Casado



Governador



Rua Luiz d

Estrada


Plinio Casado

63-52 P.M.N.1.
ARQUIVO DA D.F.
PLANTANº 63/52

Rua Governador Portella

Rua Luiz de Lima

Proprietário: Manoel Henrique.
Aprovada: 12.8.52
pelo processo Nº 5021 - 52



Planta
para desmembramento de um
lote de terreno dos predios á

Estr. Plinio Casado nºs 206, 208, 218, 224
1º Distrito --- N. Iguazú


6352

P. M. N. I.
ARQUIVO DA D. F.
PLANTA Nº 63/52

Estrada Plinio Casado

Handwritten scribbles and the number 3.

Rua Governador Portella



Planta

para desmembramento de um

lote de terreno dos predios á


Estr. Plinio Casado nºs 206, 208, 218, 224

1º Distrito --- N. Iguaçu

proprietário: Manoel Henrique.
aprovada: 12.8.52
pelo processo Nº 5021 - 52

62-52

Esta planta pertence ao
Arquivo de planta.



ARQUIVO DE PLANTAS

ACERVO DIGITALIZADO

ACERVO DIGITALIZADO



CEDIM
CENTRO DE DOCUMENTAÇÃO E IMAGEM
INSTITUTO MULTIDISCIPLINAR - UFRRJ



ARQUIVO DE PLANTAS