

FICHA DE META DADOS – CEDIM 2018/1	
Nome da Pasta	Ficha nº 1142- Registro de Imóveis de Nova Iguaçu
Autor/Instituição	Subsecretaria de Urbanismo/ Secretaria Municipal de Infraestrutura da Prefeitura da Cidade de Nova Iguaçu- SEMIF/PCNI
Número de Documentos	14
Quantidade e tipo de documentação	14 Fichas
Dia/ Mês/Ano	Da década de 1950 a 2010
Formato	A3
Resumo	<p>A coleção reúne registros de imóveis situados no município de Nova Iguaçu a partir do ano de 1946. O acervo encontra-se depositado junto a Subsecretaria de Urbanismo/ Secretaria Municipal de Infraestrutura da Prefeitura da Cidade de Nova Iguaçu-SEMIF/PCNI. Disposta em fichas, a documentação compreende dados imobiliários como nome do proprietário, especificações técnicas, valor do imóvel e endereço. Dentre os lançamentos digitalizados alguns citam dados de construções como Shoppings, Hospitais, Escolas, Centros Comerciais e etc. As fontes são manuscritas e encontram-se em boas condições, contudo algumas destas fichas, devido ao constante manuseio, estão com as bordas deterioradas, o que dificulta a leitura de que a consultar. Esta documentação, enfim, representa mais um capítulo na história da expansão imobiliária deste município.</p>



MINISTÉRIO DA EDUCAÇÃO
UNIVERSIDADE FEDERAL RURAL DO RIO DE JANEIRO
INSTITUTO MULTIDISCIPLINAR – CAMPUS NOVA IGUAÇU
CENTRO DE DOCUMENTAÇÃO E IMAGEM



Palavras-Chave	Proprietário; Construtor; Logradouro; Nova Iguaçu
Notas explicativas	***

DISTRITO Nova Iguaçu

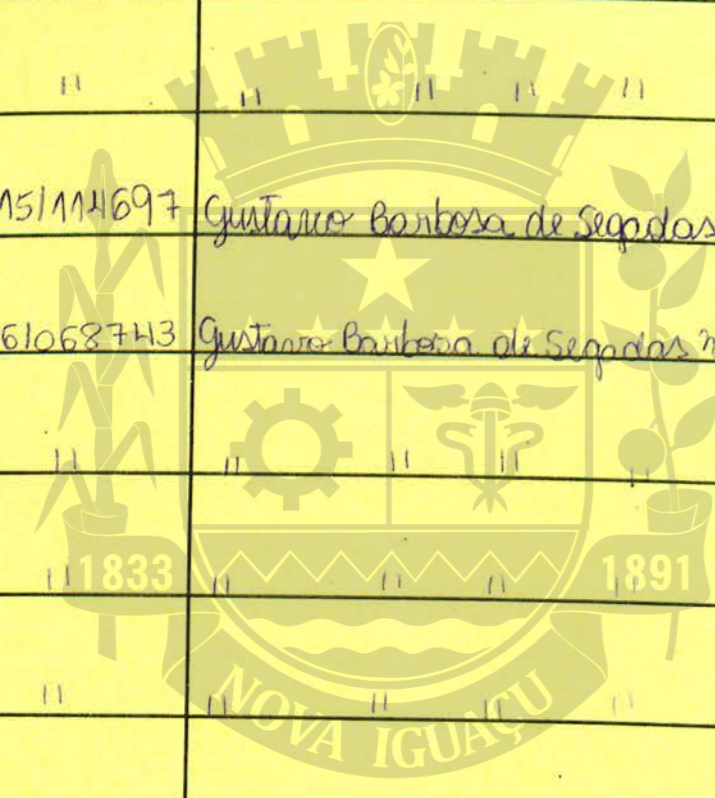
PREFEITURA DA CIDADE DE NOVA IGUAÇU
SEMUHAM

FICHA Nº 1142

LOCALIDADE

LOGRADOURO Rua Campista

Nº da Ordem	REQUEIRIMENTO	NOME PROPRIETÁRIO	Especif. da Construção	Nº de Pavimentos	ÁREA COBERTA	LOTE		Nº do Prédio	RUA
						Nº	Quadra		
88	151114697	Gustavo Barbosa de Siqueira Mianma Tiveli	Resid		60,05m ²	15	28	149C15	Rua Campista
89	"	" " " " " "	"		60,05m ²	15	28	149C16	" "
90	"	" " " " " "	"		60,05m ²	15	28	149C17	" "
91	151114697	Gustavo Barbosa de Siqueira Mianma Tiveli	Resid		61,67m ²	15	28	149C18	Rua Campista
92	161068743	Gustavo Barbosa de Siqueira Mianma Tiveli	Resid		61,44m ²	Plano 2-1/A 19	57	243CS/01	Rua Campista
93	"	" " " " " "	"		61,44m ²	Plano 2-1/A 19	57	243CS/02	" "
94	11833	" " " " " "	"		69,54m ²	Plano 2-1/A 19	57	243CS/03	" "
95	"	" " " " " "	"		68,91m ²	Plano 2-1/A 19	57	243CS/04	" "
96	"	" " " " " "	"		67,72m ²	Plano 2-1/A 19	57	243CS/05	" "
97	"	" " " " " "	"		67,72m ²	Plano 2-1/A 19	57	243CS/06	" "
98	"	" " " " " "	Resid		68,91m ²	Plano 2-1/A 19	57	243CS/07	" "
99	161068743	Gustavo Barbosa de Siqueira Mianma Tiveli	Aptº		64,45m ²	Plano 2-1/A 19	57	243 aptº 101	Rua Campista



REGISTRO DE IMÓVEIS

CENTRO DE DOCUMENTAÇÃO E IMAGEM
INSTITUTO MUNICIPAL DE PLANEJAMENTO E DESENVOLVIMENTO URBANO

Nº da Ordem	Aprovação	GUIA		LICENÇA		PRORROGADA		VISTORIA				OBSERVAÇÕES	
		Nº	Data	Prazo	Valida até	Reqtº	Valida até	PROVISÓRIA		DEFINITIVA			
								Reqtº	Despacho	Reqtº	Despacho		
88	22/02/16	16100589 466	22/02/16										
89	"	161005886 01	"	} Legalização 5									
90	"	161005885 32	"										
91	22/02/16	161005895 02	22/02/16										
92	07/02/17	17100474 470	07/02/17	} Legalização									
93	"	17100474 475	"										
94	"	17100474 477	"										
95	"	17100474 478	"										
96	"	17100474 480	"										
97	"	17100474 481	"										
98	"	17100474 484	"										
99	07/02/17	17100474 487	07/02/17										

CENTRO DE DOCUMENTAÇÃO E INFORMAÇÃO
INSTITUTO MULTIDISCIPLINAR DE PESQUISA UFRJ
ORDENS LANÇADAS NO GEON IQUAQU
EM. 09/05/17.

REGISTRO DE IMÓVEIS

DISTRITO NOVA IGUAÇU

PREFEITURA DA CIDADE DE NOVA IGUAÇU
SEMUHAM

FICHA Nº 1142

LOCALIDADE

LOGRADOURO Rua Campista

Nº da Ordem	REQUERIMENTO	NOME PROPRIETÁRIO	Especif. da Construção	Nº de Pavimentos	ÁREA COBERTA	LOTE		Nº do Prédio	RUA
						Nº	Quadra		
75	15/006727	LR Empreend Imob Itola - EPP	Resid.	-	37,71m ²	06	74	51m ²	Rua Campista
76	15/006727	LR Empreend Imob Itola - EPP	Resid.	-	59,67m ²	06	74	530C/1	Rua Campista
77	"	" " " " " "	"	-	59,67m ²	06	74	530C/2	" "
78	"	" " " " " "	"	-	55,39m ²	06	74	530C/3	" "
79	"	" " " " " "	"	-	56,96m ²	06	74	530C/4	" "
80	"	" " " " " "	"	-	55,84m ²	06	74	530C/5	" "
81	"	" " " " " "	"	-	55,84m ²	06	74	530C/6	" "
82	15/006727	LR Empreend Imob Itola - EPP	Resid.	-	56,96m ²	06	74	530C/7	Rua Campista
83	15/114697	Gustavo Barbosa de Siqueira Niamma Ciroli	Resid.	-	54,90m ²	15	28	15	Rua Campista
84	15/114697	Gustavo Barbosa de Siqueira Niamma Ciroli	Resid.	-	62,88m ²	15	28	149C/1	Rua Campista
85	"	" " " " " "	"	-	61,47m ²	15	28	149C/2	" "
86	"	" " " " " "	"	-	62,88m ²	15	28	149C/3	" "
87	15/114697	Gustavo Barbosa de Siqueira Niamma Ciroli	Resid.	-	61,47m ²	15	28	149C/4	Rua Campista

Nº da Ordem	Aprovação	GUIA		LICENÇA		PRORROGADA		VISTORIA				OBSERVAÇÕES
		Nº	Data	Prazo	Valida até	Reqtº.	Valida até	PROVISÓRIA		DEFINITIVA		
								Reqtº.	Despacho	Reqtº.	Despacho	
75	29/05/15	151007547 53	29/05/15									Registro 843782-3
76	27/07/15	151007944 12	27/07/15									
77	"	"	"									
78	"	"	"									
79	"	"	"									
80	"	"	"									
81	"	"	"									
82	27/07/15	15100794 412	27/07/15									
83	02/03/16	16100596 219	02/03/16									Registro 843938-9
84	22/02/16	161005893 98	22/02/16									
85	"	16100589 431	"									
86	"	16100589 445	"									
87	22/02/16	161005894 51	22/02/16									

ARQUIVO DIGITAL

CEDIN

CENTRO DE DOCUMENTAÇÃO E IMAGEM
INSTITUTO MULTIDISCIPLINAR

REGISTRO DE IMÓVEIS

DISTRITO Nova Iguaçu
 LOCALIDADE Nova Iguaçu

PREFEITURA DA CIDADE DE NOVA IGUAÇU
 SEMURB — DEPARTAMENTO DE URBANISMO

LOGRADOURO R. Antonio de Oliveira Carneiro
 FICHA N.º 122

N.º de ordqm	REQUERIMENTO	NOME		Especif. da Construção	N.º de Pavimentos	Area coberta	VALOR		LOTE		N.º do Prédio	Soleira	ALINHAMENTO	
		PROPRIETARIO	CONSTRUTOR				do M2	TOTAL	N.º	Quadro			TESTADA	DATA
29	04110193431	Empresa Grampa Paranaense CIA				303,11 m ²			37	28		(ant. R. J. Soares)		
50	03/021444	Marli Soares da Rocha		Resid.	APC APD	84,92 m ² 40,60 m ²	125,52 m ²		06	30	-	Rua Campista		
51	12644639	Alvim Ferreira Custiane Gasimida Alvim	seu marido Rodolfo	Resid.		54,75 m ²			17	29	303	Rua Campista		
52	12644639	Alvim Ferreira		Resid.		54,75 m ²	varios		17	29	319	Rua Campista		
53	11	11	11	11	11	54,33 m ²			17	29	305	11	11	
54	11	11	11	11	11	54,33 m ²			17	29	307	11	11	
55	111833	11	11	11	11	54,33 m ²			17	29	309	11	11	
56	11	11	11	11	11	54,33 m ²			17	29	311	11	11	
57	11	11	11	11	11	54,33 m ²			17	29	313	11	11	
58	11	11	11	11	11	54,33 m ²			17	29	315	11	11	
59	12644639	Alvim Ferreira Custiane Gasimida Alvim	seu marido Rodolfo	Resid.		54,33 m ²			17	29	317	Rua Campista		
60	13/239367	Construtora de Iguacu Empreend. Imob. Itala		Resid.		54,75 m ²			13	34	304	Rua Campista		
61	13/239367	Construtora de Iguacu Empreend. Imob. Itala		Resid.		54,33 m ²			13	34	306	Rua Campista		

N.º do Ordem	Aprovação	GUIA		LICENÇA		PRORROGADA		PLANTA ARQUIVADA		VISTORIA				Observações
		N.º	Data	Prazo	Válida até	REQ.º	Válida até	Data	N.º	PROVISÓRIA		DEFINITIVA		
										REQ.º	Despacho	REQ.º	Despacho	
49	02.11.04													
50	20-08-04	0710093 5849	05/05/08											7
51	03/12/12	1210088 5649	23/11/12											
52		1210088 5637	23/11/12											vbs. Rua Sérgio Martins nº10 (ant. Rua Pinheiro e 154 e/à Rua Campesina.)
53		1210088 5660	23/11/12											
54		1210088 5669	23/11/12											
55		1210088 5675	23/11/12											
56		1210088 5680	23/11/12											
57		1210088 5687	23/11/12											
58		1210088 5693	23/11/12											
59	03/12/12	1210088 5631	23/11/12											
60	16/09/13	1310127 7370	16/09/13											
		1310127												
61	16/09/13	316	16/09/13											

Legalização



REGISTRO DE IMÓVEIS

DISTrito: Guaimados PREFEITURA MUNICIPAL DE NOVA IGUAÇU Rua Campista Rua Storo Rua Dr. Romero
 LOCALIDADE: Guaimados DIVISÃO DE ENGENHARIA LOGRADOURO: Rua Dr. Romero

N.º DE ORDEM	REQUERIMENTO	NOME		ESPECIE CONSTRUÇÃO	N.º DE PAVIMENTOS	ÁREA CCBE-TA	VALOR		LÓTE		N.º DO PREDIO	ANDAI-ME	MAR-QUISE	LUS-SCLEI-RA	ACRÉDITO	
		PROPRIETARIO	CONSTRUTOR				DO M. 2	TOTAL	N.º	QUADRA					TESTADA	DATA
1	1.105/58	Emilio Telles Filho		C		55,67	420.000,00	16	16	500				050	15,00	Est. 8.20
2	991/62	Landelino Ma	Legalização	Resid.		35,73	2000,00	7	4	185						P. 955
3		Thom de Souza		"		29,51	59.100,00			187						96.100-F27
4	989/62	"	"	"		65,28	130.560,00									96.100-F27
5	13209/63	Av. Vantuel dos Santos	Leg. ex. officio	"		88,57	(Anex. 630-I)	1	4	95						P. 955
6		"	"	"		40,00		44	-	380						E. 43.4
7	22.949/63	Empresa Granja Paraíso SA	Legalização	"		40,00		44	-	380						
8	17169/63	"	"	"		60,00	(Ver. abt)	18	29	301						E. 105.13
9	5935/64	Silvina Moreira de Aguiar e Ovelides Moreira		Resid.		60,00		19	28	85						E. 208.69
10	"	de Aguiar		"		40,00		131		120						E. 104.264
11	12756/64	Associação Evangélica de Sant'ana	Leg. ex. officio	"		50,00		46	-	52						E. 107-26
12	9375/65	Guamilto Loria da Silva	Legalização	Loja		96,40		22		320						E. 61.41
13	"	"	"	Resid.		96,40		22		316						"
14	7959/65	Empresa Granja Paraíso S/A		"		36,00		20	28	95						E. 209.55
15	8532/65	Luiz de Aguiar da Silva	Legalização	"		41,00		8	58	610						E. 142.29
16	13004/66	Empresa Granja Paraíso S/A	Legalização	"		47,50		8	26	170						"
17	13041/66	Empresa Granja Paraíso S/A		"		56,00		10	31	282						E. 191.45
18	4258/66	Jose Antonio Bezerra		Resid.		42,25		13	74	760						E. 145.51
19	"	"	"	"		42,25				760						"
20	"	"	"	"		42,25				760						"
21	"	"	"	"		1950				760						"
22	"	"	"	"		52,00				760						"
23	20.260/68	Empresa Granja Paraíso SA		"		112,25	2000	11	26	186						Rua Storo
24	20.259/68	"	"	"		122,74		3	22	177						"



REGISTRO DE IMÓVEIS

1142

Rua Dr. Romero - Quenquedados

1142

Mod. 28

N.º DE ORDEM	APROVAÇÃO	GUIA		LICENÇA		PORROGAÇÃO		PLANTA EQUIVADA		VISTORIA				OBSERVAÇÕES
		N.º	DATA	PRASO	VÁLIDA ATÉ	REQ. to	VÁLIDA ATÉ	DATA	N.º	PROVISORIA		DEFINITIVA		
										REQ. to	DESPACHO	REQ. to	DESPACHO	
1	27.8.58	27.8.58	27.8.58	3 anos	27.8.61									Lona Rural
2	9.3.62	2648	30.4.62	Legalização				962 = 18						Multa n.º 1060
3	"	"	"	"	"			"						" n.º 367
4	27.3.62	2643	30.4.62	"	"			962 = 9						Rua Tororó
5	4.11.63			Legalização										Resol. n.º 1283 de 10/4/63 out. 2.º
6	"			"	"									" " " " " "
7	18.2.64	7540	3.4.64	"	"									(Transf. p.º Marcos Afonso Monteiro Pessoa P.º 29/70.)
8	31.3.64	5936	5.6.64	"	"									R. Campista
9	28.4.64	9545	1.9.64	"	"									" " " " " "
10	"	2035	00	"	"									" " " " " "
11	4.8.64	8338	4.8.64	"	"									" " " " " "
12	6.8.65	12.162	19.8.65	"	"			965 = 6						Resol. 1708 Resol. 2.º
13	"	"	"	"	"									" " " " " "
14	27.9.65	14.810	14.10.65	"	"									
15	16.3.66	12.579	2/8/66	"	"									Transf. Proc. 04.1246/76 Liza Silva dos Santos - guia 13.949/76
16	29.7.66			"	"									
17	29.9.66	21973	20/10/66	"	"									Transf. o lote guia 27.972 de 20-10-65 proc. 13.041/66
18	27.10.66	22.268	27/10/66	"	"									
19	"	"	"	"	"									
20	"	"	"	"	"									
21	"	"	"	"	"									
22	"	"	"	"	"									
23	4.11.68	15.652	18.11.68	"	"			1968	86					Multa n.º 9862
24	"	14.691	7.11.68	"	"			"	"					Multa n.º 2865

REGISTRO DE IMOVEIS

CENTRO DE DOCUMENTOS INSTITUTO MULTIDISCIPLINAR - UFRJ

114^o 2^o
DISTRITO
LOCALIDADE

Queimados

PREFEITURA MUNICIPAL DE NOVA IGUAÇU

FICHA N. 1142

DIVISÃO DE VIAÇÃO E OBRAS - SEÇÃO DE OBRAS PARTICULARES LOGRADOURO

N.º DE ORDEM	REQUERIMENTO	NOME		ESPECIF. DA CONSTRUÇÃO	N.º DE PAVIMENTOS	ÁREA COBERTA	VALOR		LOTE		N.º DO PREDIO	ANDAIM.	MARQUISE	SOLEIRA	ALINHAMENTO	
		PROPRIETÁRIO	CONSTRUTOR				DO M.2	TOTAL	N.º	QUADRA					TESTADA	DATA
23	20.260/68	Empresa Gramma Paraiso S/A	leg.	Resid.		45,27	20,00	985,40	11	26	186	Rua	Storero			E-19-91
24	20.259/68	"Ver. obs."	"Ver. obs."	"		122,14	20,00	2.454,80	3	22	177	"	"			" "
25	19.744/68	João Ferreira das Chagas	"	"		172,01		7.300,50	3	54	81	"	"			E-19-92
26	20.494/68	Empresa Gramma Paraiso S/A	"	"		87,50	20,00	1.750,00	38	22	136	Rua	Storero (Rebuç)			E-19-93
27	13.802/67	Pedro Gadeleiro Pereira	leg.	Resid.		44,00	20,00	980,00	27	57	7790/5	CAMPISTA	(Ver. obs)			E-39-57
28	11.733/69	Divulgação Pereira dos Santos	Legalização	Mund		65,20	20,00	1.304,00	18	21	375	Rua	Storero (Rebuç)			E-50-93
29	86.29/70	Amadeu da Silva - como br. de contemp	"	"		43,46	"	869,20	1	6	17	"	"			
30	"	"	"	"		40,18	"	803,60	"	"	19	"	"			
						83,64		1.672,80								
31	13.870/71	Ronaldo Coimbra	"	"		55,47		448,00	22	85	835			0,50	12 m ²	
32	12.746/74	Luzia Isabel Gonçalves = legalização	"	Resid.		65,50	40,00	2.620,00	12	30	130	Rua	Campista			
33	9433/75	Helena Alves de Paula	leg.	Resid.		71,79	40,00	2.868,80	6	58	600	"	"			
34	21534/75	Margarida Rosa da Silva	"	Resid.		71,59	75,00	5.370,00	13	30	137	Rua	Campista			
35	2654/76	Pedro Julio Tabosa Machado - legalização	"	"		55,55	30,00	16.665,00	1	29	213	"	"			
36	05/992/76	Imercia Vasconcelos da Cunha - (VER. OBS)	"	"		55,47		9,00	00	101	238	"	"			
37	05/3690/77	Paulo Moreira de Azevedo	"	Resid.		24,64	39,00	9.610,00	51		235	canal I				
38	"	" 1897 "	"	"		18,60		7.254,00			235	canal II				
39	"	" "	"	"		28,16		10.983,00			235	canal III				
40	"	" "	"	"		30,84		12.028,00			235	canal IV	Rua	Storero		
41	"	" "	"	"		22,92		8.939,00			235	canal V				
42	"	" "	"	"		34,41		11.620,00			235	canal VI				
43	"	" "	"	"		27,08		10.562,00			235	canal VII				
44	05/13.273/79	Adelina de Jesus = Adaptação pilotagem	"	C		65,40	902,00	58.991,00	10	72	880	Rua	Storero			

1833

REGISTRO DE IMOVEIS

6/8/77

N.º DE ORDEM	APROVAÇÃO	GUIA		LICENÇA		PRORROGAÇÃO		PLANTA ARQUIVADA		VISTORIA				OBSERVAÇÕES
		N.º	DATA	PRASO	VÁLIDA ATÉ	REQ.to	VÁLIDA ATÉ	DATA	N.º	PROVISÓRIA		DEFINITIVA		
										REQ.to	DESPACHO	REQ.to	DESPACHO	
23	4-11-68	15.652	18.11.68		legalização			1968	86					Multa nº 2862
24	4-11-68	14.671	7-11-68		"			1968	88					Multa nº 2859
25	7-11-68	14.694	8-11-68		"									Multa nº 2886
26	6-12-68				"			1969						" " 2891
27	22-5-69	1985	17-6-69		"			1969	59					Multa nº 4164
28	13-08-69	2010	18-8-69		"									
29	8-1-71				Como obra de construção			1971	81					
30	"	3603	12-10-71		"									
31	15-9-71	34.187	17-9-71		3 anos	15-9-74		1971						K. Florêncio
32	2-7-74	13.268	11-7-74		Legalização			1974	21	25				
33	09-6-75	28.527	20-6-75		Legalização			1975	25					
34	19-11-75	36.769	22/12/75		Legalização			1975	111					
35	15-10-76				"									
36	25-10-76	50.045	27-10-76		3 anos	25-10-79								
37	2-1-78				Legalização									
38														
39														
40														
41														
42														
43														
44	4/1/80				Adoptar Protocolo C									

OBS - cont. proc. 05/6836/78 - guia 11.829/78
 Anuist. p. a MARIA CARLITA DA CONCEIÇÃO.


GRANDE - PARA A DILTA DA RESOL. PROT. 05/13237/77
 GUIA 56.902/80

DISTRITO: Quilmes
 LOCALIDADE: Quilmes

PREFEITURA MUNICIPAL DE NOVA IGUAÇU
 SEMURB - DEPARTAMENTO DE URBANISMO

LOGRADOURO: CAMPESIN
 FICHA N.: 1942

N.º DE ORDEM	REQUERIMENTO	NOME		ESPECIF. DA CONSTRUÇÃO	N.º DE PAVIMENTOS	AREA COBERTA	VALOR		LOTE		N.º DO PREDIO	SOLEIRA	ALINHAMENTO	
		PROPRIETARIO	CONSTRUTOR				DO M2	TOTAL	N.	GUA-DRA			TESTADA	DATA
45	05/1393779	foi	matheus gomes	parid	-	50,85 (50,85)	-	-	7	31	31	para		campesin
46	5/5520/80	Nimpha	couceiro Pimentel	c	-	64,00			10	30	615			
47	5/253+181	Euridice	rueda Pereira	c	-	66,00			145	-	145			itovero
48	5/4532/87	Milza	Borges	parid		50,00			8	31	08			
49	5/4532/87	foi	matheus gomes	parid	-	50,85	-	-	7	31	31	para		campesin


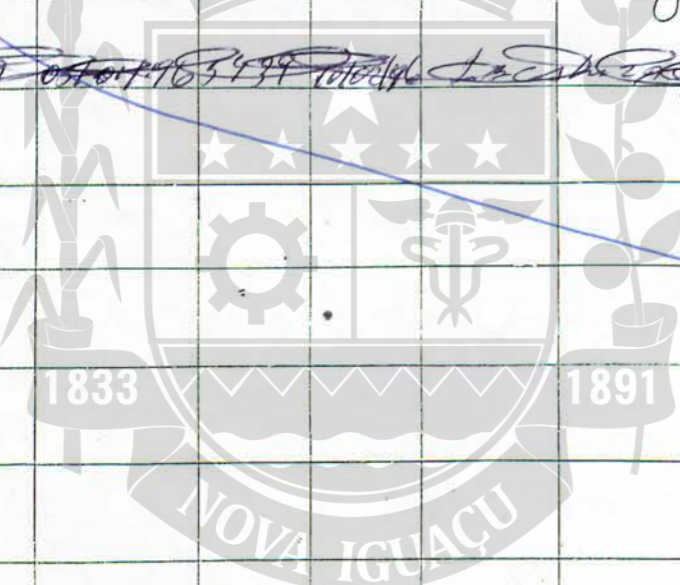


CEDIM

CENTRO DE DOCUMENTAÇÃO E IMAGEM
 INSTITUTO MULTIDISCIPLINAR - UFRJ

Med 20
 17
 20

N.º DE ORDEM	APROVAÇÃO	GUIA		LICENÇA		PRORROGADA		PLANTA ARQUIVADA		VISTORIA				OBSERVAÇÕES
		N.º	DATA	PRAZO	VÁLIDA ATÉ	REQ.10	VÁLIDA ATÉ	DATA	N.º	PROVISORIA		DEFINITIVA		
										REQ.10	DESPACHO	REQ.10	DESPACHO	
45	23/06/80	isento			"Lic. em 352"			1980	192					
46	30/3/81	isento			Lei 352									
47	2/6/81	isento			Lei 352									
48	28/12/87	48.587	04/11/88		Lei 638/82 - legalizar?			1988	31					(guia de autenticação de planta) (n.º 52.479/88)
49	05/01/83	49.999	10/01/83		Lei 352									



DISTRITO Nova Iguaçu


PREFEITURA DA CIDADE DE NOVA IGUAÇU
SEMURB - DEPARTAMENTO DE URBANISMO

FICHA N.º 1142

LOCALIDADE.....

LOGRADOURO Rua Campista

Nº da Ordem	REQUERIMENTO	NOME PROPRIETÁRIO	Especif. da Construção	Nº de Pavimentos	Área Coberta	LOTE		N.º do Prédio	RUA
						N.º	Quadra		
62	13/239367	Comatruir de Iguaçu Empreend Imobiltola	Resid	-	54,33 m ²	13	31	308	Rua Campista
63	11	11 11 11 11 11 11	11	-	11	13	31	310	11 11
64	11	11 11 11 11 11 11	11	-	11	13	31	312	11 11
65	11	11 11 11 11 11 11	11	-	11	13	31	314	11 11
66	11	11 11 11 11 11 11	11	-	11	13	31	316	11 11
67	11	11 11 11 11 11 11	11	-	54,33 m ²	13	31	318	11 11
68	13/239367	Comatruir de Iguaçu Empreend Imobiltola	Resid.	-	54,75 m ²	13	31	320	Rua Campista
69	14/018977	marcia martins marcano	Resid.		49,46 m ²	09	30	128 casa 1	Rua Campista
70	11	11 11 11 11	11		48,89 m ²	09	30	128 casa 2	11 11
71	11	11 11 11 11	11		48,89 m ²	09	30	128 casa 3	11 11
72	11	11 11 11 11	11		48,89 m ²	09	30	128 casa 4	11 11
73	11	11 11 11 11	11		48,89 m ²	09	30	128 casa 5	11 11
74	14/018977	marcia martins marcano	Resid		49,46 m ²	09	30	128 casa 6	Rua Campista



REGISTRO DE IMOVEIS

CENTRO DE DOCUMENTAÇÃO E IMAGEM
INSTITUTO MULTIDISCIPLINAR - UFRJ

Nº da Ordem	Aprovação	GUIA		LICENÇA		PRORROGADA		VISTORIA				OBSERVAÇÕES
		N.º	Data	Prazo	Valida até	Reqtº	Valida até	PROVISÓRIA		DEFINITIVA		
								Reqtº	Despacho	Reqtº	Despacho	
62	16/09/13	131012773 27	16/09/13									
63	11	131012773 27	11									
64	11	131012773 32										
65	11	131012773 36	11									
66	11	131012773 43	11									
67	11	131012773 47										
68	16/09/13	131012773 58	16/09/13									
69	21/07/14	1410100364 7	21/07/14									
70	21/07/14	1410100359 3	21/07/14									
71	21/07/14	1410100360 3	21/07/14									
72	21/07/14	1410100361 3	21/07/14									
73	21/07/14	1410100363 7	21/07/14									
74	21/07/14	1410100366 7	21/07/14									

Licença

Licença

CENTRO DE DOCUMENTAÇÃO E IMAGEM
INSTITUTO MULTIDISCIPLINAR - UFRRJ

REGISTRO DE IMÓVEIS

ACERVO DIGITALIZADO



CEDIM
CENTRO DE DOCUMENTAÇÃO E IMAGEM
INSTITUTO MULTIDISCIPLINAR - UFRRJ



REGISTRO DE IMÓVEIS