

| FICHA DE META DADOS – CEDIM 2018/1 | |
|---|--|
| Nome da Pasta | Ficha nº 1029- Registro de Imóveis de Nova Iguaçu |
| Autor/Instituição | Subsecretaria de Urbanismo/ Secretaria Municipal de Infraestrutura da Prefeitura da Cidade de Nova Iguaçu- SEMIF/PCNI |
| Número de Documentos | 04 |
| Quantidade e tipo de documentação | 04 Fichas |
| Dia/ Mês/Ano | Da década de 2010 |
| Formato | A3 |
| Resumo | <p>A coleção reúne registros de imóveis situados no município de Nova Iguaçu a partir do ano de 1946. O acervo encontra-se depositado junto a Subsecretaria de Urbanismo/ Secretaria Municipal de Infraestrutura da Prefeitura da Cidade de Nova Iguaçu-SEMIF/PCNI. Disposta em fichas, a documentação compreende dados imobiliários como nome do proprietário, especificações técnicas, valor do imóvel e endereço. Dentre os lançamentos digitalizados alguns citam dados de construções como Shoppings, Hospitais, Escolas, Centros Comerciais e etc. As fontes são manuscritas e encontram-se em boas condições, contudo algumas destas fichas, devido ao constante manuseio, estão com as bordas deterioradas, o que dificulta a leitura de que a consultar. Esta documentação, enfim, representa mais um capítulo na história da expansão imobiliária deste município.</p> |



MINISTÉRIO DA EDUCAÇÃO
UNIVERSIDADE FEDERAL RURAL DO RIO DE JANEIRO
INSTITUTO MULTIDISCIPLINAR – CAMPUS NOVA IGUAÇU
CENTRO DE DOCUMENTAÇÃO E IMAGEM



| | |
|---------------------------|---|
| Palavras-Chave | Proprietário; Construtor; Logradouro; Nova Iguaçu |
| Notas explicativas | *** |

1029

FICHA N.º 1029


DISTRITO.....

PREFEITURA DA CIDADE DE NOVA IGUAÇU
SEMURB - DEPARTAMENTO DE URBANISMO

LOGRADOURO.....

LOCALIDADE.....

| Nº da Ordem | REQUERIMENTO | NOME PROPRIETÁRIO | Especif. da Construção | Nº de Pavimentos | Área Coberta | LOTE | | N.º do Prédio | RUA |
|-------------|--------------|--------------------------|------------------------|------------------|----------------------|------|--------|---------------|----------------------|
| | | | | | | N.º | Quadra | | |
| 01 | 10/317062 | JOSÉ DA SILVA FIGUEIREDO | RESID. | | 166,97m ² | 1 | 43 | 196 | R. OLINDA |
| 02 | u | u | u | | 124,80m ² | u | u | 196 05/1 | u |
| 03 | u | u | u | | 14,07m ² | u | u | 196 05/2 | u |
| 04 | 121033036 | Sidherbal Bump | Resid. | | 171,66m ² | 04 | 43 | 146 | Rua Olimpia / Cabucu |
| | | | | | | | | | |
| | | | | | | | | | |
| | | | | | | | | | |
| | | | | | | | | | |
| | | | | | | | | | |
| | | | | | | | | | |
| | | | | | | | | | |
| | | | | | | | | | |
| | | | | | | | | | |
| | | | | | | | | | |
| | | | | | | | | | |




CEDIM


CENTRO DE DOCUMENTAÇÃO E IMAGEM
INSTITUTO MULTIDISCIPLINAR - UFRJ

REGISTRO DE IMOVEIS

| Nº da Ordem | Aprovação | GUIA | | LICENÇA | | PRORROGADA | | VISTORIA | | | | OBSERVAÇÕES |
|-------------|-----------|--------------------|----------|---------|-------------|------------|------------|------------|----------|------------|----------|-------------|
| | | N.º | Data | Prazo | Valida até | Reqto | Valida até | PROVISÓRIA | | DEFINITIVA | | |
| | | | | | | | | Reqto | Despacho | Reqto | Despacho | |
| 01 | 28/06/11 | 2011/0380 12.61 | 08/06/11 | | REGALIZAÇÃO | | | | | | | |
| 02 | " | 2011/0000 1533 | 02/06/11 | " | " | | | | | | | |
| 03 | " | 2011/0000 1539 | 02/06/11 | " | " | | | | | | | |
| 04 | 08/10/12 | 121005573 14 | 28/09/12 | | deploração | | | | | | | |



CENTRO DE DOCUMENTAÇÃO E IMAGEM
INSTITUTO MULTIDISCIPLINAR - UFRRJ



DISTRITO... nova Iguaçu

PREFEITURA DA CIDADE DE NOVA IGUAÇU
SEMURB - DEPARTAMENTO DE URBANISMO

FICHA N.º 1029

LOCALIDADE.....

LOGRADOURO... Rua Olinda

| Nº da Ordem | REQUERIMENTO | NOME PROPRIETÁRIO | Especif. da Construção | Nº de Pavimentos | Área Coberta | LOTE | | N.º do Prédio | RUA |
|-------------|--------------|---|------------------------|------------------|-------------------------------------|------|-------------------|-----------------------|--|
| | | | | | | N.º | Quadra | | |
| 05 | 13/123452 | Helmina Matos dos Santos | Resid. | - | 109,37 m ² | 27 | 2 ^a D | 200 | Rua Olinda |
| 06 | 14/387999 | Transf. P/LF Azevedo Empreend. Imob. Itola pelo proc. 14/387999 Tumi Empreend. Imob. Itola | Resid. | - | 59,34 m ² | 07 | Plano Z-2 64 | 400 | Rua Olinda |
| 07 | " | " " " " | " | - | 58,12 m ² | 07 | Plano Z-2 64 | 402 | " " |
| 08 | " | " " " " | " | - | 58,12 m ² | 07 | Plano Z-2 64 | 404 | " " |
| 09 | 14/387999 | Transf. P/LF Azevedo Empreend. Imob. Itola pelo proc. 14/387999 Tumi Empreend. Imob. Itola | Resid. | - | 59,34 m ² | 07 | Plano Z-2 64 | 406 | Rua Olinda |
| 10 | 16/048857 | marco Antonio de Souza maia | Resid. | - | 37,06 m ² | 02 | Plano Z-2 64 | 1 m ² c/01 | Rua Olinda Rua frei Carlos Brandão Monteiro, ant. |
| 11 | 16/048857 | marco Antonio de Souza maia | Resid. | - | 91,90 m ² | 02 | Plano Z-2 64 | 1 m ² c/02 | Rua Olinda Rua frei Carlos Brandão Monteiro, ant. |
| 12 | 16/059431 | marco Antonio de Souza maia | Resid. | - | área total 242,41 m ² | 02 | Plano Z-2 B 64 | 378 cs/03 | Rua Olinda Rua frei Carlos Brandão Monteiro, ant. |
| 13 | 16/059431 | marco Antonio de Souza maia | Resid. | - | 48,83 m ² | 02 | Plano Z-2 B 64 | 378 cs/01 | ant. Rua Olinda Rua frei Carlos Brandão Monteiro, |
| 14 | " | " " " " | " | - | 48,25 m ² | 02 | Plano Z-2 B 64 | 378 cs/02 | " " " " |
| 15 | " | " " " " | " | - | 48,25 m ² | 02 | Plano Z-2 B 64 | 378 cs/03 | " " " " |
| 16 | " | " " " " | " | - | 48,25 m ² | 02 | Plano Z-2 B 64 | 378 cs/04 | " " " " |
| 17 | 16/059431 | marco Antonio de Souza maia | Resid. | - | 48,83 m ² | 02 | Plano Z-2 B 64 | 378 cs/05 | ant. Rua Olinda Rua frei Carlos Brandão Monteiro, |

| Nº da Ordem | Aprovação | GUIA | | LICENÇA | | PRORROGADA | | VISTORIA | | | | OBSERVAÇÕES |
|-------------|-----------|------------------|----------|---|------------|------------|------------|--|----------|------------|----------|---|
| | | N.º | Data | Prazo | Valida até | Reqto | Valida até | PROVISÓRIA | | DEFINITIVA | | |
| | | | | | | | | Reqto | Despacho | Reqto | Despacho | |
| 05 | 16/08/13 | 13/0126873 2 | 16/08/13 | Legalização | | | | | | | | |
| 06 | 13/11/14 | 14/010844 78 | 13/11/14 | Legalização | | | | | | | | |
| 07 | 11 | 11 | 11 | | | | | | | | | ver ficha 1582 ord. 28 a 32 |
| 08 | 11 | 11 | 11 | | | | | | | | | |
| 09 | 13/11/14 | 14/010844 78 | 13/11/14 | | | | | | | | | |
| 10 | 15/06/16 | 16/006849 95 | 15/06/16 | Demolição de imóvel não legalizado | | | | | | | | Registro: 1222.12-1 Lançado Geo Iguaçu. |
| 11 | 15/06/16 | 16/006849 96 | 15/06/16 | | | | | | | | | |
| 12 | 17/08/16 | 16/007446 56 | 17/08/16 | 12 meses Ap. de Proj e Sic. de Const | 17/08/17 | | | 16/059431; guia 17/00460557. anotação vist. def. com direis unificadas ouf unificadas em quest. ord. 13 a 17 em 17/03/17 | | | | Semola casa 01 e casa 05 = 48,83 m ² casa unific. e casas 02, 03 e 04 = 48,25 m ² casa unific. totalizada 242,41 m ² |
| 13 | 17/08/16 | 16/007446 56 | 17/08/16 | 12 meses Ap. de Proj e Sic. de Const | 17/08/17 | | | INSTITUTO MULT vist. def. pelo proc. 16/059431 guia 17/00460557 em 17/03/17 | | | | ver ordem 12 |
| 14 | 11 | 11 | 11 | 11 | 11 | 11 | 11 | | | | | 11 11 11 |
| 15 | 11 | 11 | 11 | 11 | 11 | 11 | 11 | | | | | 11 11 11 |
| 16 | 11 | 11 | 11 | 11 | 11 | 11 | 11 | | | | | 11 11 11 |
| 17 | 17/08/16 | 16/007446 656 | 17/08/16 | 12 meses Ap. de Proj e Sic. de Const | 17/08/17 | | | vist. def. pelo proc. 16/059431 guia 17/00460557 em 17/03/17 | | | | ver ordem 12 |

ACERVO DIGITALIZADO



CEDIM
CENTRO DE DOCUMENTAÇÃO E IMAGEM
INSTITUTO MULTIDISCIPLINAR - UFRRJ



REGISTRO DE IMÓVEIS