

FICHA DE META DADOS – CEDIM 2018/1	
Nome da Pasta	Ficha nº 359- Registro de Imóveis de Nova Iguaçu
Autor/Instituição	Subsecretaria de Urbanismo/ Secretaria Municipal de Infraestrutura da Prefeitura da Cidade de Nova Iguaçu- SEMIF/PCNI
Número de Documentos	100
Quantidade e tipo de documentação	100 Fichas
Dia/ Mês/Ano	Da década de 1940 a 2010
Formato	A3
Resumo	<p>A coleção reúne registros de imóveis situados no município de Nova Iguaçu a partir do ano de 1946. O acervo encontra-se depositado junto a Subsecretaria de Urbanismo/ Secretaria Municipal de Infraestrutura da Prefeitura da Cidade de Nova Iguaçu-SEMIF/PCNI. Disposta em fichas, a documentação compreende dados imobiliários como nome do proprietário, especificações técnicas, valor do imóvel e endereço. Dentre os lançamentos digitalizados alguns citam dados de construções como Shoppings, Hospitais, Escolas, Centros Comerciais e etc. As fontes são manuscritas e encontram-se em boas condições, contudo algumas destas fichas, devido ao constante manuseio, estão com as bordas deterioradas, o que dificulta a leitura de que a consultar. Esta documentação, enfim, representa mais um capítulo na história da expansão imobiliária deste município.</p>



MINISTÉRIO DA EDUCAÇÃO
UNIVERSIDADE FEDERAL RURAL DO RIO DE JANEIRO
INSTITUTO MULTIDISCIPLINAR – CAMPUS NOVA IGUAÇU
CENTRO DE DOCUMENTAÇÃO E IMAGEM



Palavras-Chave	Proprietário; Construtor; Logradouro; Nova Iguaçu
Notas explicativas	***

LOCALIDADE *Porta Iguaçu*

DIVISÃO DE VIAÇÃO E OBRAS — SEÇÃO DE OBRAS

N.º DE ORDEM	REQUERIMENTO	NOME PROPRIETÁRIO	NOME CONSTRUTOR	ESPECIF. DA CONSTRUÇÃO	N.º DE PAVIMENTOS	ÁREA COBERTA DO M.²	VALOR		LOTE		N.º DO PRÉDIO	ANDAI-ME	MAR-QUISE	SOLEI-RA	ALIN. TESTADA
							TOTAL	DO M.²	N.º	QUA-DRA					
71	162/2/56	Alfredo Carlos Barbosa Aug		loja		108,84	163.305,00		2	E	492 atual	402			Rua Amalari
72	"	"	"	Resid							496	406			"
73	"	"	"	Resid							498	408 (Ver obs)			"
74	143/8/56	Julia da Silva Aug	aug	loja	1	91	100,00				815	loja atual	1420		Dist. com comp
75	"	"	"	"	"	"	"				817	loja p. face p. 804/60			"
	"	"	"	"	"	"	"				815C	atual	1420		"
76	110/1/56	Yzei de Brito	aug	loja		39,88	500	45.577,50		25	e	236			
	"	"	"	"	"	50,385		45.577,50				238			
	"	"	"	Resid		43,82		65.730,00		e		242			
	"	"	"	"	"	43,82		65.730,00		26		246	(Ver obs)		
	"	"	"	"	"	43,82		65.733,00				250			
	"	"	"	"	"	43,82		65.733,00				254			
77	4533/57	Antonio Claro Filho		Boutique		256,000	3000	354.075,00		17	H	221	Ver obs 554		0,50 p. 100
78	5792/57	Antonio Merianda de Araujo	aug	loja		25,23		77.205,00		2	A	539			
79	"	"	"	Resid		26,24				4	"	537			
80	14835/56	Aug Leonardo Bramalho	aug	loja		40,96				21		1436			Entr. de Amalari
81	"	"	"	"	"	62,16				11		1436			q. III
82	"	"	"	"	"	57,00				25		89			Rua Regasso
83	17836/56	"	"	loja		40,00				23		1446			Entrada de Amalari
84	"	"	"	"	"	69,00				4		1448			"
85	"	"	"	galpão		38,00				25		1452			"
86	4569/60	Antonio Pereira de Araujo	aug	loja		3,00		63.000,00		15		918	atual		"
87	944/65	Orth Fanto (Ver obs)	aug	Resid				156.000,00				918	atual		"



REGISTRO DE OBRAS

N.º	DATA	PRASO	VÁLIDA ATÉ	REQ.to	VÁLIDA ATÉ	DATA	N.º	VISTÓRIA		OBSERVAÇÕES
								PROVISÓRIA	DEFINITIVA	
								REQ.to	DESPACHO	
57 076	4-1-57	bug				Resol 519 de 10-8-56				
4	4	4	4			4				Este processo 13/19/63 desta loja foi transformado em Resol e pelo mesmo nome foram feitos os nº dos predios
4	4	4	4			4				
17-1-57	8/6 29-1-57									
4	enq 656,00									
4	4									
5-56	enq 4520,00	bug				1956 142				Multa nº 131
4	7484 2-7-56					4	4			
4	4	4	4			4	4			
4	4	4	4			4	4			
4	4	4	4			4	4			Transf 12.650/69 Curitiba do Barro Silva guia 8095/69
4	4	4	4			4	4			
4-57	pp-pelo 4-4-57	Januz	4-4-59							Entrada de Ambrai
5-57	8590 8-5-57	bug				1957 68				4 4 Resol 565 de 24-4-57
4	326,80					4	4			4 4 6
6-57	8124 29-8-57	bug e se oficio				Resol 566 de 24-4-57				Guia de Transf nº
4	4					4	4			conformado o nº da casa de 3436 e III. assf. R. Gr. em anexo ao Proc. 041521.26.225 em 11.03.05
4	4					4	4			
6-57	8126 29-8-57					4	4			Transferido p/gaao Renato Pinto - pp! Guia nº 5726/73
4	4					4	4			
4	4					4	4			
8-60	enq 2.199,00									Multa nº 3908
2-62	1155 21-2-62									Multa nº 4478

transf p/filiação nascimento Filho, P. 04/1-11/78
 guia 22.400/78
 2-59 52

continua

DISTRITO

LOCALIDADE

N 3 e 6000

PREFEITURA MUNICIPAL DE NOVA IGUAÇU

SEMURB - DEPARTAMENTO DE

LOGRADOURO

FICHA N.º 38

Ext. do Ambari


N.º DE ORDEM	REQUERIMENTO	NOME		ESPECIF. DA CONSTRUÇÃO	N.º DE PAVIMENTOS	AREA COBERTA	VALOR		LOTE		N.º DO PRÉDIO	SOLEIRA	ALINHAMENTO	
		PROPRIETÁRIO	CONSTRUTOR				DO M2	TOTAL	N.º	GUA-DRA			TESTADA	DA
517	8538/78	Adelina Z. Luavacia de Silva	Reg. 1882	Resil		36,19	18.095,00		3	C	30			
518	05-8534-78	Ator Patista Plantes	Dec. 1882-78-08-70	Resil		48,52	24.200,00		2	"P"	2			
519	05-8469-78	Zcfea de memo Silva		LOTA		35,00	17.500,00		23	"B"	2912			
520	M			Resil		38,40	19.200,00		"	"	2912	C/II	2	
521	h			M		38,40	19.200,00		"	"	2912	C/IV	4	atual 2850 Fm. 1
522	m			M		38,40	19.200,00		"	"	2912	C/VI	6	
523	121191-77	Petronila Maria Brito	DECRETO-1882	LI		61,00	30.500,00		25	19	935			
524	05/9549/78	Severino Lourenço de Souza	Sua ligação e Baixo	Q.		162,35			13	B	103			A. Sueli Lemos
525	05/9549/78	"	"	"		162,35	811.750,00		"	"	"			
526	05/11220/78	Armando da Costa	Leg. dec. 1882 (aux.)	resid.		48,45	43.201,90				3195			Ext. do Ambari
527	05/5403/79	Heitor Patente Ciantes = (Helmo A. Fernandes)		Loja depósito		48,00	43.296,00		2	P	2			Ext. do Ambari (Rua) RUA DAS NAÇÕES
528	05/2563/86	Francisco Moreira Daltro		Resid		55,86			10	F	74			

continua 359 24

DIGITALIZADO

APROVAÇÃO	GUIA		LICENÇA		PRORROGADA		PLANTA ARQUIVADA		VISTORIA				OBSERVAÇÕES
	N.º	DATA	PRAZO	VÁLIDA ATÉ	REQ.to	VÁLIDA ATÉ	DATA	N.º	PROVISÓRIA		DEFINITIVA		
									REQ.to	DESPACHO	REQ.to	DESPACHO	
517	6/9/78	33278	6/11/78				1979	53					
518	26/09/78	31.434	30/10/78				1978	472					
519	29.09.78					05/07/79	29/12/80						
520	M	33.211	30/10/78			"	"	1978	506				Cancelada conforme processo 5/3066/81.
521	M					"	"						
522	M					"	"						Cancelada conforme processo 5/3066/81.
523	09/10/78												
524	"	41.578	03/04/79				1979	213					
525													
526	26/01/78	49838	03/10/79	Legalização			1979	436					Est. do Armaí
527	28/8/79	48877	12/15/79	12 meses		28/8/80	1979	20					
528	15/09/86	2107	13/10/86	Legalização									

Handwritten notes and signatures in blue ink, including a large signature and the date '29.12.79'.



CENTRO DE DOCUMENTAÇÃO E IMAGEM
INSTITUTO MULTIDISCIPLINAR - UFRJ

REGISTRO DE IMÓVEIS

5/8802/80
23/3/80

DISTRITO

1º

PREFEITURA MUNICIPAL DE N

FICHA N.º

LOCALIDADE


NOVA SERRA

SEMURB DEPARTAMENTO DE

LOGRADOURO

Est. do Ambr

N.º DE ORDEM	REQUERIMENTO	NOME		ESPECIF. DA CONSTRUÇÃO	N.º DE PAVIMENTOS	AREA COBERTA	VALOR DO M2	TOTAL	LOTE		N.º DO PRÉDIO	SOLEIRA	ALINHAMENTO	
		PROPRIETÁRIO	CONSTRUTOR						N.º	GUA-DRA			TESTADA	DAT
517	05/12820/88	Ecay de Almeida-Delator		Resid	-	56,00	902,00	50.522,00	12	-	33			rua Est. do Ambr
518	05-13-299-78	MACKR MACEIRA DE SOUZA		LOTA		44,54		11.527,00	4	-	52			LOTA
519	4	2	1	1		79,16			4	-	52			Furto
520	05/3457/84	Caminho homologado de carros e outros	adaptação Sindetama	C	-	58,00	402,00	52.316,00	1	B	202			R. Est. do Ambr
521	05/4020/89	Guilomar Vieira	Adapt. Prolet.	C	-	41,00	902,00	36.982,00	17		170			
522	05/4332/79	Jose Rodrigues - (Imunizaçao Bloco da Unidade Vello)		Loja	1º	75,300					643			
523	"	"		Resid	2º	88,25					643			Apart 101
524	"	"		"	"	88,25					643			Apart 102
525	"	"		"	3º	88,25					643			Apart 101
526	"	"		"	"	88,25					643			Apart 202
						506,00								
527	05/4926/79	Rosa Maria de Jesus	Lra. Prolet.	C	-	66,00		9.000,00	19	J	126			
528	05/2085/79	Valdevirio Antonio Batista		C		66,00		9.000,00			111			



REGISTRO DE IMOVEIS

CENTRO DE DOCUMENTAÇÃO E IMAGEM DISCIPLINAR

INSTITUTO MUNICIPAL DE REGISTRO DE IMOVEIS

cancelado Soc. 3/10/83

456.412,00

DIGITALIZADO

APROVAÇÃO	GUIA		LICENÇA		PRORROGADA		PLANTA ARQUIVADA		VISTORIA				OBSERVAÇÕES	
	N.º	DATA	PRAZO	VÁLIDA ATÉ	REQ. to	VÁLIDA ATÉ	DATA	N.º	PROVISÓRIA		DEFINITIVA			
									REQ. to	DESPACHO	REQ. to	DESPACHO		
1	16-03-79	44117	31/5/79	Legalização										
518	09-04-79	45271	27/6/79	LEO			1979	386						
519	03-05-79	47637	15/8/79	Legalização										
520	25/05/79	47347	9/8/79	Legalização (Adapt. Proiet.)										
521	20/6/79	45294	28/6/79											
522	4	11	11											
523	4	11	11											
524	4	11	11				1979	282						
525	4	11	11											
526	0	11	11											
527	26/06/79	53.923	10/3/83	3 anos										

CEDIM
CENTRO DE DOCUMENTAÇÃO E IMAGEM
INSTITUTO MULTIDISCIPLINAR - UFRRJ

REGISTRO DE IMÓVEIS

DISTRITO
LOCALIDADE

NOVA IGUAÇU

PREFEITURA MUNICIPAL DE NOVA IGUAÇU
SEMURB - DEPARTAMENTO DE URBANISMO

LOGRADOURO Estada do Sena FICHA N.º 359

N.º DE ORDEM	REQUERIMENTO	NOME		ESPECIF. DA CONSTRUÇÃO	N.º DE PAVIMENTOS	ÁREA COBERTA	VALOR		LOTE		N.º DO PRÉDIO	SOLEIRA	ALINHAMENTO		
		PROPRIETÁRIO	CONSTRUTOR				DO M2	TOTAL	N.º	GUA-DRA			TESTADA	DATA	
141	8585/60	Amadeu Lourenço de Carvalho		Loja	0	0		for ordem			653				
142	u			Resid.	6	6		492.45m²			651	atual	653		
143	u	Amadeu Lourenço de Carvalho		u	1	1						649			
144	13986/60	Basilino da Costa		u		29,40				3	A	26			
145	16487/57	Isabel Juní Strahim		u		147,00			2		211	ant	221		
146	14791/60	Geofilo de Oliveira		u		71,52					847				
147	199/60	Octacilio Epoux Pereira		u		55,80									
148	16991/60	Bernardino Monte Beato		loja resid.		58,80			19	A	270				
149	16923/59	Manoel Baldo Bato Freire		loja		11,26m²			1	A	545				
150				loja		0			1	A	549				
151	16923/59	Manoel Baldo Bato Freire		Resid		42,79m²			1	A	549	at			
152	12217/61	Emama Koeppe		u		48,54m²			2	C	64	Rua Suelly			

CENTRO DE DOCUMENTAÇÃO E IMAGEM
MULTIDISCIPLINAR
UFRRJ

REGISTRO DE IMÓVEIS

ARQUIVO DIGITALIZADO

N.º DE CRDEM	APROVAÇÃO	GUIA		LICENÇA		PRORROGADA		PLANTA ARQUIVADA		VISTORIA				OBSERVAÇÕES
		N.º	DATA	PRAZO	VÁLIDA ATÉ	REQ.to	VÁLIDA ATÉ	DATA	N.º	PROVISÓRIA		DEFINITIVA		
										REQ to	DESPACHO	REQ to	DESPACHO	
141	16/9/60	6991	27/9/60	10eq.	ex. ofício			1960	266					Pelo processo 19492/74, estes prédios foram unificados, para um só prédio conf. planta anexa ver orden 492
142														
143	16/9/60	6991	27/9/60	10eq.	ex. ofício			1960	266					
144	5/20/60	7162	7/10/60	10eq.				1960	304					
145	24/10/60	8725	21/12/60	10eq.										
146	20/12/60	4631	28/7/61	6 mes	20/6/61			1960	380					
147	5/4/61	2790	8/5/61	10eq.				1961	93					
148	10/7/61	5465	5/9/61	10eq.				1961	209					
149	27/7/61	4675	1/8/61	10eq.				1961	339					
150														
151	27/7/61	4675	1/8/61	10eq.				1961	339					
152	18/9/61	6946	27/10/61	10eq.	ex. ofício									Demolido a ordem pelo proc. 08/006228.

CENTRO DE DOCUMENTAÇÃO E IMAGEM
INSTITUTO MULTIDISCIPLINAR - UFRJ

REGISTRO DE IMÓVEIS

DISTRITO: 7º

PREFEITURA MUNICIPAL DE NOVA IGUAÇU

FICHA Nº 359

LOCALIDADE: Nova Iguaçu

SEMURB - DEPARTAMENTO DE URBANISMO

LOGRADOURO: R. Henrique D. Est. Meyer

Nº DE ORDEM	REQUERIMENTO	NOME		ESPECIF. DA CONSTRUÇÃO	Nº DE PAVIMENTOS	AREA COBERTA	VALOR		LOTE		Nº DO PRÉDIO	SOLEIRA	TESTADA	DATA
		PROPRIETÁRIO	CONSTRUTOR				DO M2	TOTAL	Nº	QUADRA				
677	03/6486/99	Samuel Francisco Mendes		Posto de caixa		276,71 M ²		VER ORD 685			10			
678	09/24727/99	Joaquim da Silva Cunha Filho				571,19 M ²			7	A				
679	09/15395/97	Leide Souto Barros		Resid.		77,65 M ²			147		147			
680	08/15295/97	Roberto Nogueira de Mena		Galpão		444,81 M ²			413		200			
680	02/65/10379	Antônio de Oliveira Gonçalves		Resid.		121,12 M ²		Ver ord. 122 e 375	3	A	125		R. Conde de Albuquerque	
682	9/105/2302	Samuel Francisco Mendes		Lagoa		32,71 M ²		Ver ord. 642 e 699	3		1325		Est. do Ambai	
683	"	"	"	"	VER ORDENS 682 A 684	12,66 M ²			3		1327		"	
684	"	"	"	"	"	34,67 M ²		Ver ord. 644	3		1329		"	
685	02/07/18247	Samuel Francisco Mendes		Posto		74,62 M ²					10		R. Henrique D. Est. Meyer	
686	02/07/15447	Gerardo Campanate da Silva		Resid.		105,20 M ²			77	J	90			
687	02/06/12735	Jairina Fereira da Silva		"		20,06 M ²			139	9	540			
688	"	"	"	"	"	102,57 M ²			"	"	540		Apt. 101	
689	11/1003977	MARCELO COSTA DA SILVA		MEDIO CONEXIAO		6705 M ²			11	F	64		RUA DAS NAÇÕES	

DIGITALIZADO

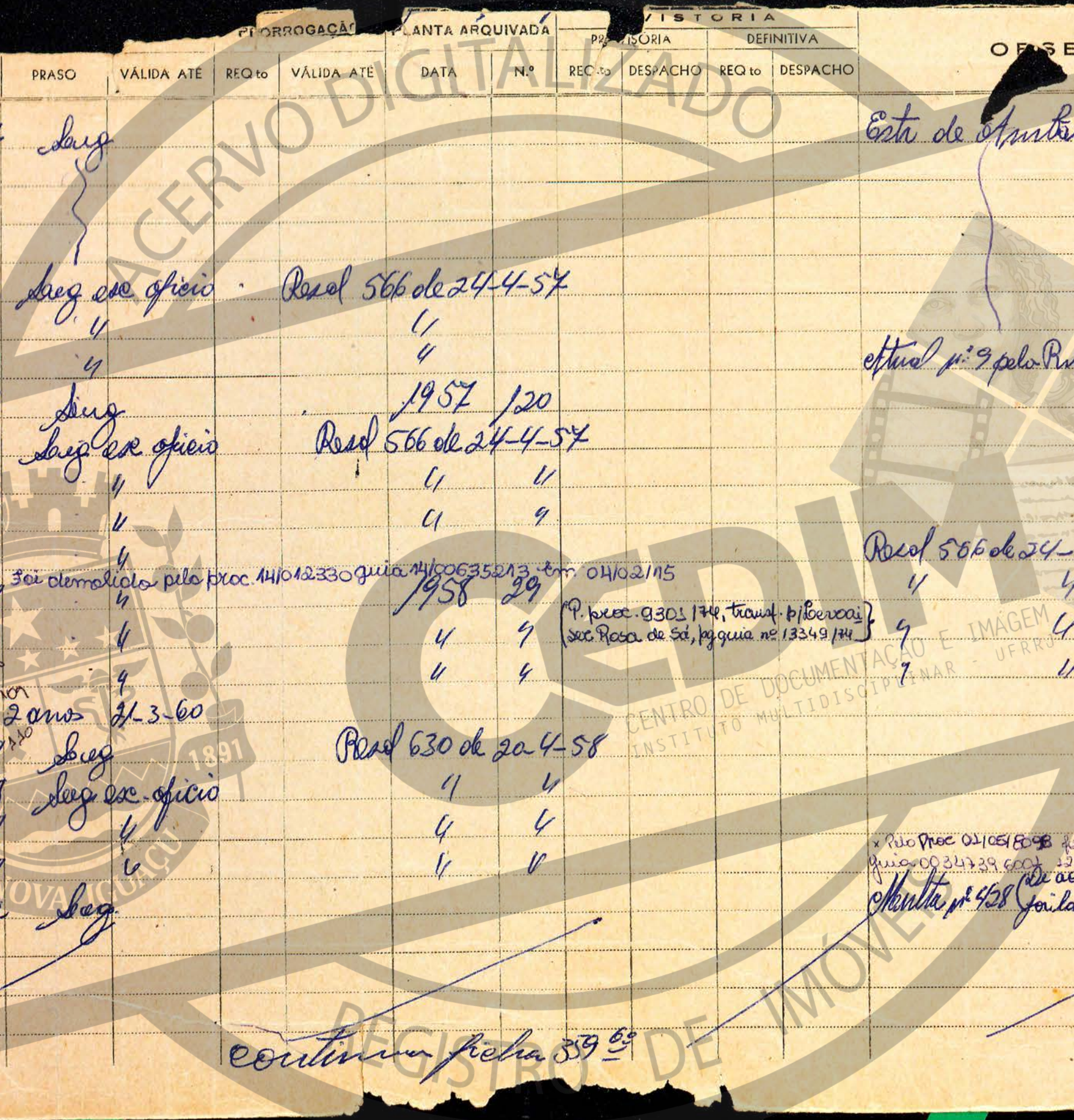
Nº DE ORDEM	APROVAÇÃO	GUIA		LICENÇA		PRORROGADA		PLANTA ARQUIVADA		VISTORIA				OBSERVAÇÕES
		Nº	DATA	PRAZO	VÁLIDA ATÉ	F. EQTO.	VÁLIDA ATÉ	DATA	Nº	REQTO.	DESPACHO	REQTO.	DESPACHO	
677	29/04/99	99700 212000	24/06/99	adm. m. 01/01/2000								02/02/18247 14/10/02	Feito as deudas anotações conf. proc. 02/02/18247 - Vistoria definitiva	
678	06/10/99	996860 000000	19/11/99	12 meses 06/10/99 a 06/10/2000	managers perm. m. 12 meses									
679	06/03/2001	013115 90000	14/3/2001	Legalização										
680	06/01/98	88200 22301	05/02/98	Legalização										
681	29/05/02	022509 15000	15/05/02	Autenticação de plantas										
682	24/10/00	021802 42000	15/02/02	Legalização Lei 3052/99										
683	"	"	"	"										
684	"	"	"	"										
685	21/10/02	023465 47000	18/10/02	lic. de acresc. 3 meses 12/10/02 a 19/10/03								02/02/18247 12/04/2004	anotada a v. conf. proc. 02/02/18247 Cena 04298935000 12/04/2004	
686	07/11/02	023444 340	25/10/02	Legalização										
687	13/12/02	023703 61000	08/10/02	leg. de acrescimo										
688	13/12/02	"	"	"										
689	18/05/11	2011/00 89.1236	02/06/11	LEGALIZAÇÃO										

REGISTRO DE IMÓVEIS
CENTRO DE REGISTRAÇÃO E IMAGEM
INSTITUTO DE REGISTRO DE IMÓVEIS - UFRRJ

N.º DE ORDEM	REQUERIMENTO	PROPRIETÁRIO	CONSTRUTOR	ESPECIF. DA CONSTRUÇÃO	N.º DE PAVIMENTOS	ÁREA COBERTA	VALOR		LOTE		V. DO PRÉDIO	ANDAI-ME	MAR-QUISE	SOLEI-RA	AL-TESTAL	
							DO M.º	TOTAL	N.º	QUA-DRA						
94	8655/57	Antonio Augusto Gaspar	Seg. Resid	866 de 24.4.57				114.000,00			680	de 9/11				
95											408	"				
96								120.000,00			410	apt: 10/11				80 m²
97											410	" 11/102				156 m²
98								234.000,00			801					
99	8340/57	Leofilo de Oliveira	Seg. de ofício	Resid		83,20					805					
100											809					
101	11.024/57	Mtira Episcopal da Diocese de Bona de Gaiá	Seg. de ofício	Resid		27,00		192.000,00		30	H	1341				
102	12.518/57	João Mamealha	Seg. de ofício	Resid		60,38				22	D	3038				
103	16.670/57	Antonio Hermigues Filho	Seg. de ofício	"						28	B	1442				
104	10.02/58	João Florencio de Almeida	"	"		36,00				4		201				
105	14.582/57	Maria Del Carmem Garrido Hermida	Seg. de ofício	Resid		20,00				1		4				
106								80,00		2		10*				
107								14,00		8	A	50*				
108								54,00		9		58*				
109	3798/58	Victor Chaves Espinho	Bantiga			168,00		20.000,00		21	H	384				
110	17.053/57	Abil Yezef Augustate	Seg. Resid			198,00	150,00	297.000,00		8	H	142				
111	3416/58	Sebastião Simplicio	Seg. de ofício	"		42,00				4		1052				
112	6712/58	Benvenuto Sodane euzimaraes	Seg. de ofício	Resid		18,00				113	V	708				
113	12.116/58	Manoel Martins Pereira	Seg. de ofício	Resid		60,00				5	B	876				Entrada de Amulhai
114	6347/62	Jose Maria de Jesus	Seg. Resid			40,00	2000,00	8.000,00		11	H	2474				" P.º 955

continua folha 359.º

N.º	DATA	PRASO	VÁLIDA ATE	PRORROGAÇÃO		PLANTA ARQUIVADA		HISTÓRIA		OBSERVAÇÕES
				REQ. to	VÁLIDA ATE	DATA	N.º	REQ. to	DESPACHO	
94 -57 6573	10-4-57	leg								Esta de Ambrósio
95 }	2.280,00									
96 }										
97 }										
98 9-8-57 7579	12-8-57	leg. ex. officio								
99 " "	650,00	"								
100 " "		"								Atual n.º 9 pelo Rm. Champsiana
101 20-9-57 9049	20-9-57	leg					1957	120		
102 25-11-57 11227	5/12-57	leg. ex. officio								
103 21-5-57 138	8/1-58	"								
104 2-58 967/58	2-2-58	"								
105 2-58		"								
106 " 1483	25-2-58						1958	29		
107 " "										
108 " "										
109 3-58	21-3-58	2 anos	21-3-60							
110 5-58 4209	23-5-58	leg								
111 6-58 5250	30-6-58	leg. ex. officio								
112 6-58 4673	10-6-58	"								
113 9-58 867	22-9-58	"								
114 8-62 5293	20-8-62	leg								



continua ficha 359 63

P. proc. 9301/74, trans. p/bercaj
Sec. Proca. de Sã, pg. guia n.º 13349/74

x pelo Proc. 021051/5098 p. trans. p/ Domingos Queiroz
Guia 0034739 607 22.02.02
de acordo com o proc. 6347/62 o caso
Multa n.º 458 foi lançada por engano em
nome de Ambrósio

DISTRITO

LOCALIDADE

N. I.

PREFEITURA MUNICIPAL DE NOVA IGUAÇU


SEMURB - DEPARTAMENTO DE URBANISMO

LOGRADOURO

FICHA N.º 309

Sauá

N.º DE ORDEM	REQUERIMENTO	NOME		ESPECIF. DA CONSTRUÇÃO	N.º DE PAVIMENTOS	AREA COBERTA	VALOR		LOTE		N.º DO PRÉDIO	SOLEIRA	ALINHAMENTO	
		PROPRIETÁRIO	CONSTRUTOR				DO M2	TOTAL	N.º	QUADRA			TESTADA	DATA
588	579879/85	CO. PENS.	CONST. INVESTIÇÕES AD.	opt-05					3-4 5-6	A.	781 opt-101		Est. Saubá	
589													102	
590													103	
591						59.60							104	
592						834,09 m ² cada	19/2 765.010,00						201	
593						bloco							202	
594													203	
595													204	
596													205	
597													206	
598													207	
599													208	
600													209	




CENTRO DE DOCUMENTAÇÃO E IMAGEM
INSTITUTO MULTIDISCIPLINAR - UFRRJ

REGISTRO DE IMÓVEIS

Total. 1.668,48 m²

ARQUIVO DIGITALIZADO

ORDEM	APROVAÇÃO	GUIA		LICENÇA		PRORRÓGADA		PLANTA ARQUIVADA		VISTORIA				OBSERVAÇÕES
		N.º	DATA	PRAZO	VÁLIDA ATÉ	REQto	VÁLIDA ATÉ	DATA	N.º	PROVISORIA		DEFINITIVA		
										REQto	DESPACHO	REQto	DESPACHO	
588	25.3.85	1508	25/3/85	5 anos 36 meses	25/3/90 25.3.88			1985	301					
589														
590														
591														
592														
593														
594														
595														
596														
597														
598														
599														
600														



REGISTRO DE IMÓVEIS

DISTRITO

LOCALIDADE

X. J.

PREFEITURA MUNICIPAL DE NOVA IGUAÇU


SEMURB - DEPARTAMENTO DE URBANISMO

LOGRADOURO

FICHA N.º 257

Seusóci.

N.º DE ORDEM	REQUERIMENTO	NOME		ESPECIF. DA CONSTRUÇÃO	N.º DE PAVIMENTOS	AREA COBERTA	VALOR		LOTE		N.º DO PRÉDIO	SOLEIRA	ALINHAMENTO	
		PROPRIETÁRIO	CONSTRUTOR				DO M2	TOTAL	N.º	QUADRA			TESTADA	DATA
601	52082/85	COPENG. COEST. INDEPENDENTE	AD ²	apt.	-				34 56	A.	15 apt. 101			10/14
602														102
603														103
604														104
605						1834,09 m ² . cada bloco	194.765.019,00							301
606														302
607														303
608														304
609														301
610														302
611														303
612														304.
613	04/441/85	Alda Maria Ferreira	Jose-Emanuel da Silva				66,50			5 A	2288			Est. do Ambar




CENTRO DE DOCUMENTAÇÃO E IMAGEM
INSTITUTO MULTIDISCIPLINAR - UFRRJ

REGISTRO DE IMÓVEIS

Total: 1.666,18 m²

DIGITALIZADO

DE ORDEM	APROVAÇÃO	GUIA		LICENÇA		PROROGADA		PLANTA ARQUIVADA		VISTORIA				OBSERVAÇÕES
		N.º	DATA	PRAZO	VÁLIDA ATÉ	REQto	VÁLIDA ATÉ	DATA	N.	REQto	DESPACHO	REQto	DESPACHO	
601	05-3-85	8108	25/3/85	5 anos	25/3/90			1985	201					
602														
603														
604														
605														
606														
607														
608														
609														
610														
611														
612														
613	06/05/85	8407	26/5/85	Lei 638/82	legalizações			1985	292					Transf. p/ José Ernysael da Silva, guia 8106 em 26/6/85



CEDIM
CENTRO DE DOCUMENTAÇÃO E IMAGEM
INSTITUTO MULTIDISCIPLINAR - UFRRJ

REGISTRO DE IMÓVEIS

DISTRITO _____

LOCALIDADE _____

N.º

PREFEITURA MUNICIPAL DE NOVA IGUAÇU


SEMURB - DEPARTAMENTO DE URBANISMO

LOGRADOURO _____

FICHA N.º 257

est. subter.

N.º DE ORDEM	REQUERIMENTO	NOME		ESPECIF. DA CONSTRUÇÃO	N.º DE PAVIMENTOS	AREA COBERTA	VALOR		LOTE		N.º DO PRÉDIO	SOLEIRA	ALINHAMENTO	
		PROPRIETÁRIO	CONSTRUTOR				DO M2	TOTAL	N.º	GUA-DRA			TESTADA	DATA
576	5/1556/BA.	Jose	Rodrigues	loja ACRSC	-	126,72					643.			
577				SALO.							643	3/1		
578											3/2			
579											3/3			
580						254,66					3/4			
581											3/5			
582											3/6			
583											3/7			
584											3/8			
585											3/9			
586											3/10.			
587	4/10.965/BA	Olias	Dilson de Azev.			60,00				16	K 118.			2




REGISTRO DE IMÓVEIS

CEDIM

CENTRO DE DOCUMENTAÇÃO E IMAGEM
INSTITUTO MULTIDISCIPLINAR - UFRRJ


ARQUIVO DIGITALIZADO



CEDIM
CENTRO DE DOCUMENTAÇÃO E IMAGEM
INSTITUTO MULTIDISCIPLINAR - UFRRJ

REGISTRO DE IMÓVEIS

N.º DE ORDEM	APROVAÇÃO	GUIA		LICENÇA		PRORROGADA		PLANTA ARQUIVADA		VISTORIA				OBSERVAÇÕES
		N.º	DATA	PRAZO	VÁLIDA ATÉ	REQ.to	VÁLIDA ATÉ	DATA	N.º	PROVISÓRIA		DEFINITIVA		
										REQ to	DESPACHO	REQ to	DESPACHO	
576	25.9.83	17.652	10/8/84		Lei 638									
577														
578														
579														
580														
581														
582														
583														
584														
585														
586														
587	16.1.85	2032	31.1.85		Lei 638									



DISTRITO _____

PREFEITURA MUNICIPAL DE NOVA IGUAÇU


FICHA N.º 359

LOCALIDADE Nova Iguaçu

SEMURB - DEPARTAMENTO DE URBANISMO

LOGRADOURO Entrada do Ambuí

N.º DE ORDEM	REQUERIMENTO	NOME		ESPECIF. DA CONSTRUÇÃO	N.º DE PAVIMENTOS	AREA COBERTA	VALOR		LOTE		N.º DO PRÉDIO	SOLEIRA	ALINHAMENTO	
		PROPRIETÁRIO	CONSTRUTOR				DO M2	TOTAL	N.º	QUADRA			TESTADA	DATA
639	05/4470/82	Fikrat Kolil	Shehade	residência		140,85			215	09	177			
640				loja		40,61					678	loja A		
641						79,50					678	loja B		
642	05/1926/70	Avelina Augusto	Cosme	galpão		83,68				A	185			
643				garage		28,28					186			
644				loja		21,66					187			
645				II		227,82					280			
646				dependência		163,22					280			
647				apartamento		38,83					280	apartamento 101		
648				acesso		8,87					280	acesso		
649				apartamento		117,06					186	apartamento 101		
650				II		78,40					186	apartamento 201		
651				acesso de		94,30					280	apartamento 201		
652				acesso		2,82					280	escada		




CENTRO DE DOCUMENTAÇÃO E IMAGEM
INSTITUTO MULTIDISCIPLINAR - UFRRJ

REGISTRO DE IMÓVEIS

20,33 e 34
Entrada do Ambuí com frente para Rua Paraimundo Brito de Oliveira antiga Rua da Barbaça

N.º DE ORDEM	APROVAÇÃO	GUIA		LICENÇA		PRORROGADA		PLANTA ARQUIVADA		VISTORIA				OBSERVAÇÕES
		N.º	DATA	PRAZO	VÁLIDA ATÉ	REQto	VÁLIDA ATÉ	DATA	N.	PROVISORIA		DEFINITIVA		
										REQto	DESPACHO	REQto	DESPACHO	
639	03/03/82	98319	30/08/82	29	12/03/82									
640	"	"	"	"	"									
641	"	"	"	"	"									
642														
643														
644														
645														
646	29/04/70	13242	05/70											
647														
648														
649														
650														
651														
652														



CEDIM
CENTRO DE DOCUMENTAÇÃO E IMAGEM
INSTITUTO MULTIDISCIPLINAR - UFRJ

REGISTRO DE IMÓVEIS

ACERVO DIGITALIZADO


Reconstrução

DISTRITO _____
LOCALIDADE Nova Iguaçu

PREFEITURA MUNICIPAL DE NOVA IGUAÇU
SEMURB - DEPARTAMENTO DE URBANISMO

FICHA N.º 359
LOGRADOURO Estrada do Guabá

N.º DE ORDEM	REQUERIMENTO	NOME		ESPECIF. DA CONSTRUÇÃO	N.º DE PAVIMENTOS	AREA COBERTA	VALOR		LOTE		N.º DO PRÉDIO	SOLEIRA	ALINHAMENTO		
		PROPRIETÁRIO	CONSTRUTOR				DO M2	TOTAL	N.º	GUA-DRA			TESTADA	DATA	
153	11563/59	Erich Hoack		ver obs		178,61								277 c/III	
154	16992/61	Erceido Mariano da Silva		Resid.		78,00			08		341			retrato atual 469 apt 101	
155						78,00		no atual			341			retrato atual 469 u 102	
156						50,66		conf. processo			341			atual 469 c/II	
157						50,66		06/4876189			341			c/II atual 469 c/II	
158						50,66					341			atual 469 c/III	
159	16992/61	Erceido Mariano da Silva		Resid.		30,02			08		341			c/II atual 469 c/IV	
160	16992/61	Erceido Mariano da Silva		U					08		345			atual 341 c/II	
161	16972/61	João Batista Patrício		Resid.		47,86			33		213				
162	18783/61	Werner Heinrich Ferdinand Holzappel		Resid.		67,50			30		277			c/II	
163	4835/62	Ezequiel Antonio Nascimento Filho		U		35,00			3	B	851				
164	19657/61	Ramulpho Alves Carminha		Resid.		30,00			121		9			662	
165	4904/62	Domíngos Rosival dos Santos		Resid. Loja		75,30			31		830			sem efeito ver Mod. 28 ficha 302 ordem 21	



DOCUMENTAÇÃO E IMAGEM
CENTRO DE MULTIDISCIPLINAR - UFRJ
INSTITUTO

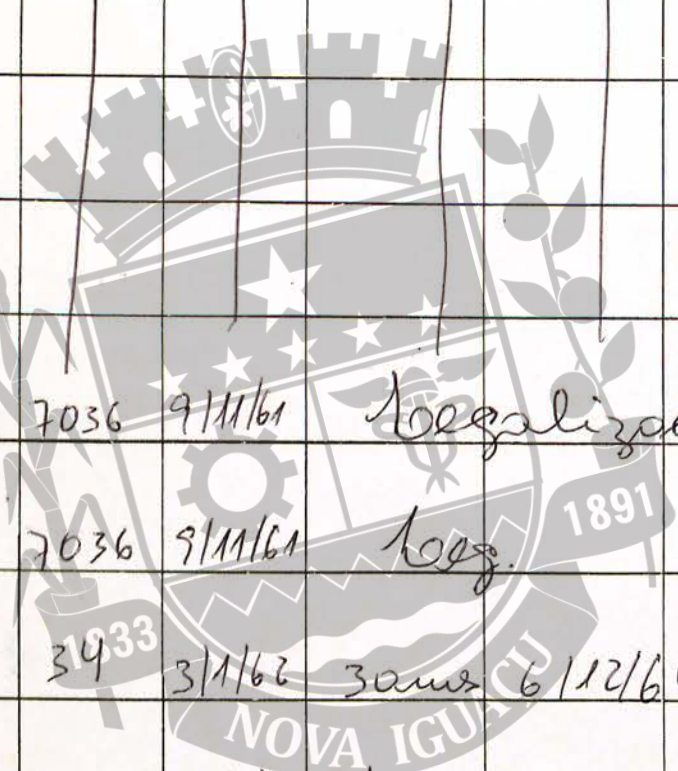
REGISTRO DE IMÓVEIS

N.º DE ORDEM	APROVAÇÃO	GUIA		LICENÇA		PRORROGADA		PLANTA ARQUIVADA		VISTORIA				OBSERVAÇÕES
		N.º	DATA	PRAZO	VÁLIDA ATÉ	REQ.to	VÁLIDA ATÉ	DATA	N.º	PROVISÓRIA		DEFINITIVA		
										REQ to	DESPACHO	REQ to	DESPACHO	
153	27/9/61	453	19/1/62		Legalização			1961	362					Transf. ps Ene Karl Diela Buschle, pte. 3178/71, guia 27625/71
154	09/11/61	7036	9/11/61		Legalização			1961	263					Provença Henrique Duque estrada atual Estrada do Jubaí
155														
156														
157														
158														
159	09/11/61	7036	9/11/61		Legalização			1961	263					
160	9/11/61	7036	9/11/61		Logg.			1961	263					no atual conf. pte. 9/16/65
161	6/12/61	34	3/1/62		3 anos									
162	24/4/62	3194	22/5/62		Logg.			1961	395					Transf. ps Marlene Salim Dhaime Silva, pte. 14990/72, guia 7625/72
163	11/5/62	8776	28/12/62		Logg.									
164	24/5/62	3515	6/6/62		Logg.									
165	15/6/62	9027	8/8/62		Logg.									Sem efeito ver ficha 301 ordem 21 7962 05

CENTRO DE DOCUMENTAÇÃO E IMAGEM
INSTITUTO MULTIDISCIPLINAR - UFRRJ

DIGITALIZADO

REGISTRO DE IMÓVEIS



LOCALIDADE *Novo Iguaçu* DIVISÃO DE VIAÇÃO E OBRAS

N.º DE ORDEM	REQUERIMENTO	NOME PROPRIETÁRIO	CONSTRUTOR	ESPECIF. DA CONSTRUÇÃO	N.º DE PAVIMENTOS	ÁREA COBERTA	VALOR		LOTE		N.º DO PRÉDIO	ANDARME	MARQUISE	SOLEIRA
							DO M.²	TOTAL	N.º	QUADRA				
47	60/2/49	Abel Ferreira Jr	(Ver obs)	e		55,47	42.000,00	137	9	281			0,40	12
48	9668/54	Alberto Bombetti		e		55,47	42.000,00	11	J	252			0,50	10,00
49	4687/55	Antonio Smeal Madeira Sag		Resid		33,82	33.820,00	4	H	353x				
50	12379/55	Ottavio Loureiro	Surg. de ofício	Pena d. agua						S/W				dem. elctos P. 8149/74
51	1447/56	Antonia Nunes dos Santos		e		55,47	42.000,00	10		31			0,51	10,00
52	12125/56	Abanoel dos Santos	Surg. de ofício	5/9		40,00	60.000,00	4		61				Surg. de ofício Ver ficha 305,
53	14.477/56	Abanoel e Alonso Fernandes e outro	Surg.	Resid 5/9	at 2: 30/5	1500,00	45.225,00			154 e 11				
54						27,90	41.850,00			11 e 12				
55						14,15	36.225,00			11 e 13				
56						8,90	13.350,00			186				Deposito
57										182				Surg. de ofício
58	15.205/56	Luiz Antonio e Maria e outros	Surg. de ofício	Resid	at 1/18	100 m²	100 m² sanit. água P/05/316/77			Resid 5/9				de 10-8-56
59	10.680/56	Rosa da Rocha Moreira	Surg.	Resid						35				Estr. de Ambai
60	"	"	"	"	"	"	"			36				Zona Rural
61	"	"	"	"	"	"	"			37				"
62	15.357/56	Paulo Pedro	"Ver obs"	Surg. de ofício		33,48	cada (Ver obs 259)			1				147 e 11-IV-V (Ver obs 3)
63							(Ver obs)							142 e 11-IV-VI
64							(Ver obs 447)			14				143 e 11-IV-V (Ver obs 270 a 313)
65										13				144 e 11-IV (Ver obs)
66	14.527/56	Domingos Pedro	Surg. de ofício	Surg.						10				1455 Estr. de Ambai
67	"	"	"	"	"	"	"			1				9 Rua Geni Saurina
68	"	"	"	"	"	"	"			4				13 e 29 4
69	17.411/56	Raul Heinz Arthur Fanto	Surg.	Resid		8000	125.000,00			485				Estr. de Ambai P. atual 277 e 11-573
70	15.936/56	Viturnio José da Rocha	Surg. de ofício	Resid		3,20				19				1585 " 4

CENTRO DE DOCUMENTAÇÃO E IMAGEM INSTITUTO MULTIDISCIPLINAR DE IMÓVEIS



IMÓVEIS

Ver ficha 359 48

VISTORIA										OBSERVAÇÕES	
DATA	PRASO	VÁ	REQ to	VÁLIDA ATÉ	DATA	N.º	PROVISÓRIA		DEFINITIVA		
							REQ.to	DESPACHO	REQ to		DESPACHO
24-8-49	3 anos	24-8-52								42	Onça Ambrói (da ficha 1/5)
29-11-54	3 "	29-11-57								43	
9-2-55	10-6-55				1955	88				44	Multa n.º 422
11-65										50	
8-2-56	3 anos	8-2-59								51	
10-56	10-10-56									52	(Ver ficha 305, 446)
11-56	9-11-56									63	Leg. sentença de multa e planta pelo rec. 519 art. 2º
										54	
										55	
										56	
										57	
12-56	14-12-56									59	Leg. ex officio Resol 5/9 de 10-8-56 Inaus. p. multa Dioceliana de 10/10/56 Zona Epit. de 10/10/56
12-56	14-12-56									60	Leg. ex officio Resol 5/9 de 10-8-56 Inaus. p. multa Dioceliana de 10/10/56 Zona Epit. de 10/10/56
										61	
										62	
12-56	20-12-56									63	Leg. ex officio Resol 5/9 de 10-8-56 Inaus. p. multa Dioceliana de 10/10/56 Zona Epit. de 10/10/56
										64	
										65	
										66	
										67	
										68	
12-56	21-12-56									69	Leg. ex officio Resol 5/9 de 10-8-56 Inaus. p. multa Dioceliana de 10/10/56 Zona Epit. de 10/10/56
										70	
12-56	30-1-57									71	Leg. ex officio Resol 5/9 de 10-8-56 Inaus. p. multa Dioceliana de 10/10/56 Zona Epit. de 10/10/56

DISTRITO LOCALIDADE N.º Sampaio REFEITURA MUNICIPAL DE NOVA IGUAÇU DIVISÃO DE VIAÇÃO E OBRAS SEÇÃO DE OBRAS PARTICULARES LOGRADOURO Estada do Ambrasi

N.º DE ORDEM	REQUERIMENTO	NOME		ESPECIF. DA CONSTRUÇÃO	N.º DE PAVIMENTOS	ÁREA COBERTA	VALOR		LOTE	N.º DO PREDIO	ANDAIM	MARQUISE	S.º
		PROPRIETÁRIO	CONSTRUTOR				DO M.º	TOTAL					
253	20.656/67	Congregação Espirita do João Batista - Legalização		Escola		21,00	2.380,00		3996				
254	"	"	"	Resid.		"	1.600,00		3996 casa II				
255	"	"	"	Centro Espirita		"	4.200,00		3996 casa III				
256	19.645/68						7.180,00						
256	19.645/68	Victor Chaves Espinho	leg.	Resid.		42,63	20,00	852,60	21 A	384	Est. do Ambrasi		E-10
257	19.645/68	"	"	loja		42,40	20,00	848,00	21 A	388	"	"	"
258	21.498/68	Mry da Silva Ferreira	"	Resid.		50,00		1.000,00	25 J	522	"	"	E-10
259	6.232/69	Guilherme Young Chamoun e Outros leg.	"	"		56,40	20,00	1.140,00	17 J	392	"	"	
260	"	"	"	"		56,40	20,00	1.140,00	"	"	"	"	
261	9.211/69	Marly Penna	leg.	"		36,00	20,00	720,00	16 A	156	"	"	
262	21.498/68	Mry da Silva Ferreira	leg.	"		31,50	20,00	630,00	25 J	522	"	"	
263	388/69	Yoko Heleno de Almeida	leg.	Quarto		15,00	10,00	300,00	3	202	Punka J - Est. do Ambrasi		
264	16.832/69	Regina Helena Coelho Araujo e Outros		Resid.		78,00	20,00	1.560,00		3548	Estada do Ambrasi		
265	12113/70	Francisco Balduino M. de S. Moura	leg.	loja		42,64	30,00	1.249,20	5	9423	"	"	
266	8285/70	Osvaldo Cardoso do Nascimento	leg.	Resid.		23,91	20,00	478,20	12 B	3526	"	"	
267	"	"	"	"		40,68	"	813,60	12 B	3522	"	"	
268						64,59	"	1291,80					
269	4715	Albano da Silva Ribeiro	Transferência			33,48		da vid 62		1497	c/I	"	"
270	1658/71	Vera Maselli Panto e Suelly Maselli Panto	Transferência			33,48				1437	c/II	"	"
271	13186/71	Antonio Judis Ferreira Rodrigues		Galpões		216,00	20,00	4.320,00	4 #	96	Rua Estada Ambrasi		
272	"	"	"	Resid.		170,00	20,00	3.400,00	"	96	"	"	
273	8247/69	Ronaldo José Teixeira	calculado			58,24	"	1.164,80	"	2490	"	"	
274	"	"	calculado			25,19	"	503,80	"	2490	fundad	"	"
275	17.153/71	Antonio José Rodrigues	calculado como terreno			290,4	"	580,80	13 J	402	casa II	"	"

continua 359 13

A	LICENÇA		PRORROGAÇÃO		PLANTA ARQUIVADA		VIST		OBSERVAÇÕES
	DATA	PRASO	VÁLIDA ATÉ	REQ.to	VÁLIDA ATÉ	DATA	N.º	REQ.to	
			Legalização						Novas áreas pelo proc. 4033/70
			"						Multa n.º 3794
	20-11-68	36.649	13-11-68		1968	404			Multa n.º 4042
	20-11-68	"	"		"	"			" " 4043
8	6-12-68		"						Multa n.º 2804
9	6-6-69	3244	22-7-69		1969	1135			" " 4763 (de proc. 05/1030/77 para. Wilsonallah Juc. Casa Câmara Jus. n.º 57.185/77)
	9-6-69	4755	4-9-69						" " 3324
	6-6-69		"						" " 3307
	2-6-69		"						" " 3039
	20-10-69	37.157	22-10-71		1969	478			Multa n.º 5278
	15-5-70	15.228	29/6/70		1970	145		8089/24-6-74	Multa n.º 9479
	2-7-71	30.685	14-4-71		1971	133			Multa n.º 41/69
	"	"	"		"	"			" "
	219	2219	13-5-71						Transf. P. 8089/74 Francisco Barbeiro - guia 24.219/74 13.943/74
	21-06-71	28.825	31-5-71						
	9-9-71								Calculado elhaun
	14-9-71								" "
	3-11-71	37.883							" "
	"	37.884	10-11-71		1971	366			Calculado com planta
	23-11-71	399	16-1-72		1971				Calculado com planta

CENTRO DE DOCUMENTAÇÃO E MULTIMÉDIAS
INSTITUTO

DISTRITO

LOCALIDADE

NOVA IGUAÇU

PREFEITURA MUNICIPAL DE NOVA IGUAÇU

SEMURB - DEPARTAMENTO DE URBANISMO

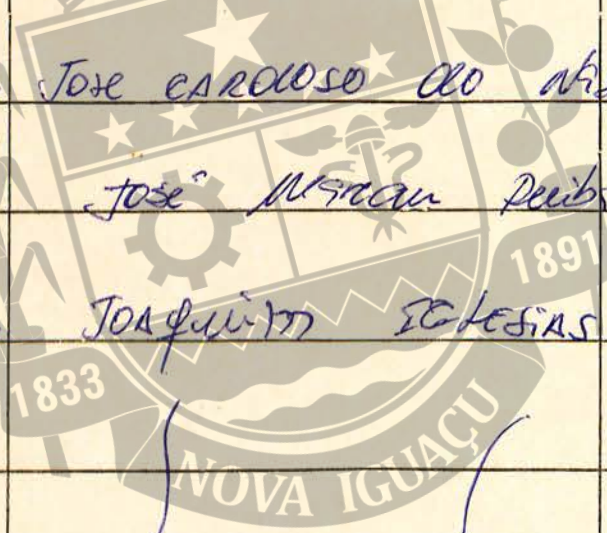
FICHA N.

359

LOGRADOURO

Est. de Bombar

N.º DE ORDEM	REQUERIMENTO	NOME		ESPECIF. DA CONSTRUÇÃO	N.º DE PAVIMENTOS	AREA COBERTA	VALOR		LOTE		N.º DO PRÉDIO	SOLEIRA	ALINHAMENTO	
		PROPRIETÁRIO	CONSTRUTOR				DO M2	TOTAL	N.	GUA-DRA			TESTADA	DATA
553	5/7073/79	DELFIN PARES.		C	-	56,54					197			
554	5/577/83	Antônio Bruno Filho.		C	-	50,14			17	A	248			Proc. 98/030450 com 30/11/1024
555	4/3249/82	Alvaro estevam Munos.		C	-	95,76			5	A	50			P. caelota L. Rodrigues.
556	5/194/83	Maria Luiza Sfelet.	Joaquim e outros	Resid.	-	55,25			7	-	7			Est. do Ambar.
557	5/519/83	Marcelo Lopes da Silva.		(Atlix.) (GALPÃO)	-	98,50			112	-	2648			
558	5/1340/82	Jose carlos do nascimento.		C	-	28,00			2	RR3	257			dos NR405
559	5/9863/83	Jose Marcan Peibel.		C	-	63,64			125	9	622			Est. ambar
560	5/1799/82	Joaquim ESTEVAS	DOMINGUES.	APTO							657			26/10/101
561				Loja		328,86					657			
562				Loja							663			
563	5/767/83	JOEL FORTADO DA SILVA.		C	-	66,00		35-640,00	15	K	113			



CENTRO DE DOCUMENTAÇÃO E IMAGEM
INSTITUTO MULTIDISCIPLINAR

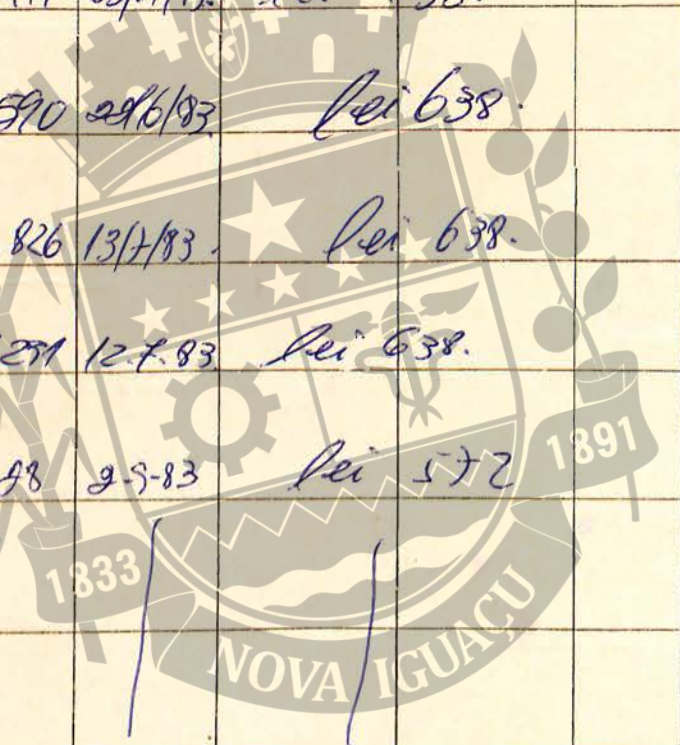
REGISTRO DE IMÓVEIS

559

359

Est. de Ambat

N.º DE ORDEM	APROVAÇÃO	GUIA		LICENÇA		PRORROGATA		PLANTA ARQUIVADA		VISTORIA				OBSERVAÇÕES
		N.º	DATA	PRAZO	VÁLIDA ATÉ	REQ.to	VÁLIDA ATÉ	DATA	N.º	PROVISORIA		DEFINITIVA		
										REQ.to	DESPACHO	REQ.to	DESPACHO	
553	21/12/82	110.474	1/2/83	Lei 572				1983	4					
554	28/1/83	110.476	1/2/83	Lei 638				1983	94					
555	8/2/83	114.325	4/5/83	Lei 638				1983	199					
556	24/7/83	112.819	23/01/83	Lei 638				1983	231					
557	18/04/83	116.590	28/6/83	Lei 638				1983	247					Obs. Área 388,50 m ²
558	14/6/83	117.826	13/7/83	Lei 638										
559	21.06.83	117.291	12.7.83	Lei 638										
560	9.12.83	3688	29.8.83	Lei 572				1983	427					
561	/	/	/	/				/	/					
562	/	/	/	/				/	/					
563	26.6.83	2955	7.10.83	3 anos	26.6.86									



CENTRO DE DOCUMENTAÇÃO E IMAGEM
INSTITUTO MULTIDISCIPLINAR - UFRN

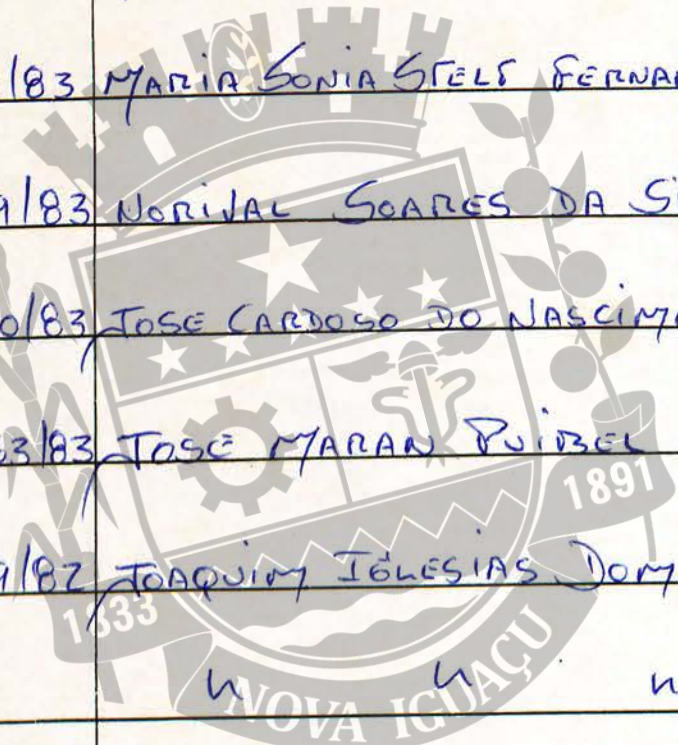
REGISTRO DE IMÓVEIS

5/3367/86
21/11/86

RECOVERADA em 26/10/89
 PREFEITURA MUNICIPAL DE NOVA IGUAÇU
 SEMURB - DEPARTAMENTO DE URBANISMO
 LOGRADOURO ESF. DO AMBAI
 FICHA N.º 359

DISTRITO 10
 LOCALIDADE NOVA IGUAÇU

N.º DE ORDEM	REQUERIMENTO	NOME		ESPECIF. DA CONSTRUÇÃO	N.º DE PAVIMENTOS	AREA COBERTA	VALOR		LOTE		N.º DO PRÉDIO	SOLEIRA	ALINHAMENTO	
		PROPRIETÁRIO	CONSTRUTOR				DO M2	TOTAL	N.º	GUA-DRA			TESTADA	DATA
553	05/4043/83	DELPHIM PIRES		<		56:54					197		ESF. DO AMBAI	
554	05/591/83	ANTONIO CLORO FILHO		<		50:14			17	A	248		ESF. DO AMBAI	
555	04/3249/82	AFONSO ESTEJAM NUNES		<		95:76			05	A	50		D. CARLOS RODRIGUES	
556	05/194/83	MARIA SONIA STELL FERNANDES E OUTROS		RESID: (ACRÉSCIMO)		55:25			01	-	07		ESF. DO AMBAI	
557	05/919/83	NORIVAL SOARES DA SILVA		GALPÃO		1388,50			02	-	2248		h	h
558	05/1340/83	JOSE CARDOSO DO NASCIMENTO		<		28:00			02	03	254		R. DAS NAÇÕES	
559	05/3863/83	JOSE MARAN RUIBEL		<		63:64			125	09	622		ESF. DO AMBAI	
560	05/119/82	JOAQUIM IGLESIAS DOMINGUES		APRO:		328,86					659		APRO: 101	h
561	h	h	h	h		h					659		h	h
562	h	h	h	h		h					663		h	h
563	05/467/83	JOEL FURTADO DA SILVA		<		66:00			15	K	113		h	h
564	05/427/82	ELECIR DE FREITAS SANTOS		GALPÃO		240:00			06	A	11		h	h



Correlacione estas
 problemas
 Obs. em 24/10/85
 Processo nº 05/388/84 em 22/12/85


CENTRO DE DOCUMENTAÇÃO E IMAGEM MULTIDISCIPLINAR

REGISTRO DE IMÓVEIS

N.º DE ORDEM	APROVAÇÃO	GUIA		LICENÇA		PRORROGADA		PLANTA ARQUIVADA		VISTORIA				OBSERVAÇÕES
		N.º	DATA	PRAZO	VÁLIDA ATE	REQ.to	VÁLIDA ATE	DATA	N.º	PROVISÓRIA		DEFINITIVA		
										REQ to	DESPACHO	REQ to	DESPACHO	
553	21/12/82	110494	01/02/83		LEG: LEI 592			1983	04					
554	28/01/83	110496	01/02/83		LEG: LEI 638			1983	94					
555	08/02/83	114325	04/5/83		LEG: LEI 638			1983	199					
556	24/01/83	112911	23/1/83		LEG: LEI 638			1983	231					
557	18/06/83	116590	22/6/83		LEG: LEI 638			1983	249					O.B.S ÁREA 1.388,50m².
558	14/06/83	119826	13/6/83		LEG: LEI 638									
559	21/06/83	119291	12/6/83		LEG: LEI 638									
560	09/02/83	3628	02/9/83		LEG: LEI 592			1983	429					
561	n	n	n	n	n	n	n	n	n					
562	n	n	n	n	n	n	n	n	n					
563	26/06/83	3955	09/10/83	03 ANOS	26/06/86									
564	08/06/83	116591	22/6/83		LEG: LEI 638			1983	258					

CENTRO DE DOCUMENTAÇÃO E IMAGEM
INSTITUTO MULTIDISCIPLINAR - UFRRJ

09/306/86
21/11/86



REGISTRO DE IMÓVEIS


DISTRITO..... NOVA IGUAÇU

PREFEITURA DA CIDADE DE NOVA IGUAÇU
SEMURB - DEPARTAMENTO DE URBANISMO

FICHA N.º 359

LOCALIDADE..... LOGRADOURO.....

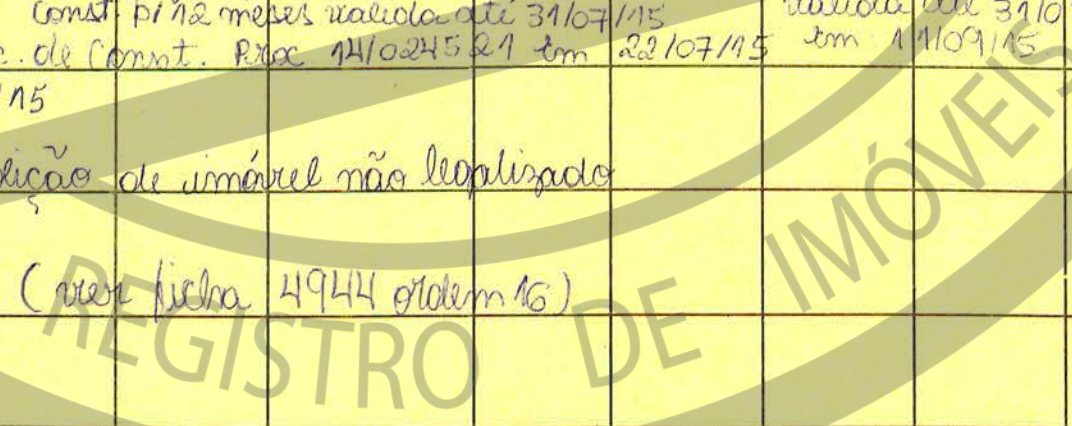

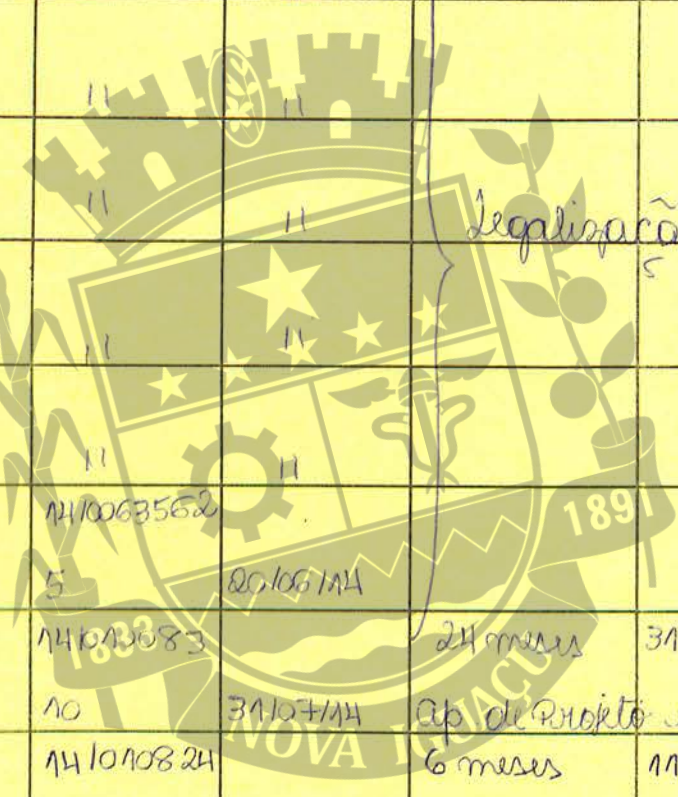
Nº da Ordem	REQUERIMENTO	NOME PROPRIETÁRIO	Especif. da Construção	Nº de Pavimentos	Área Coberta	LOTE		N.º do Prédio	RUA
						N.º	Quadra		
730	11/024297	Expólio de Celso Affonso Cabio	Resid.		7,68 m ²	8	-	4047 casa 1	Av. Henrique Duque Estr. Meyer. (Antiga Av. do Ambai)
731	11/024297	" " " " "	Resid.		25,62 m ²	8	-	4047 casa 2	Av. Henrique Duque Estr. Meyer. (Antiga Av. do Ambai)
732	11/024297	Expólio de Celso Affonso Cabio	Resid.		27,37 m ²	8	-	4047 casa 3	Av. Henrique Duque Estr. Meyer. (Antiga Av. do Ambai)
733	13/256456	Construtora Gramada Ltda	Resid.		45,35 m ²	67	-	4175 casa 1	Av. Henrique Duque Estr. Meyer (Ant. Av. do Ambai)
734	"	" " " "	"	sem obs	64,45 m ²	67	-	4175 casa 2	" " "
735	"	" " " "	"	"	63,65 m ²	67	-	4175 casa 3	" " "
736	"	" " " "	Resid.	"	64,45 m ²	67	-	4175 casa 4	" " "
737	"	" " " "	aptº	"	63,72 m ²	67	-	4175 aptº 101	" " "
738	13/256456	Construtora Gramada Ltda Salimane Antonio da Cunha e Robson	aptº	sem obs	79,52 m ²	67	-	4175 aptº 102	Av. Henrique Duque Estr. Meyer (Ant. Av. do Ambai)
739	14/024521	de Almirante Comodo	Comercial		6397,59 m ²	01	02		Av. Henrique Duque Estr. Meyer. (Ant. Av. do Ambai)
740	14/399664	Paulino da Costa	Resid.	-	23,42 m ²	03	A	300 casa 4	Av. Henrique Duque Estr. Meyer. (Ant. Av. do Ambai)
741	15/004890	Constina maria Aguiar Rocha Pinto	Sopa	-	45,78 m ²	26	-	1125	Av. Henrique Duque Estr. Meyer
742	15/004890	Constina maria Aguiar Rocha Pinto	Sopa	-	58,27 m ²	26	-	1125 L5ª A ant. mº 1131	Av. Henrique Duque Estr. Meyer



CENTRO DE DOCUMENTAÇÃO E REGISTRO DE IMÓVEIS
MÚLTIPLAS DISCIPLINAS

DIGITALIZADO

Nº da Ordem	Aprovação	GUIA		LICENÇA		PRORROGADA		VISTORIA				OBSERVAÇÕES
		N.º	Data	Prazo	Valida até	Reqtº	Valida até	PROVISÓRIA		DEFINITIVA		
								Reqtº	Despacho	Reqtº	Despacho	
730	08/07/13	1310123185	08/07/13	3	08/07/13	Legislação de arrendamento	sem ordem	728				
731	08/07/13	1310123185	08/07/13	4	08/07/13	Legislação						
732	08/07/13	1310123185	08/07/13	9	08/07/13	Legislação						
733	20/06/14	141006356	20/06/14	25	20/06/14							
734	11	11	11	11	11							1º Pav. 30,69 m ² 2º Pav. 33,76 m ² Área total 64,45 m ²
735	11	11	11	11	11	Legislação						1º Pav. 30,34 m ² 2º Pav. 33,31 m ² Área total 63,65 m ²
736	11	11	11	11	11							1º Pav. 30,69 m ² 2º Pav. 33,76 m ² Área total 64,45 m ²
737	11	11	11	11	11							1º Pav. 24,83 m ² 2º Pav. 43,89 m ² Área total 68,72 m ²
738	20/06/14	141006356	20/06/14	5	20/06/14							1º Pav. 24,83 m ² 2º Pav. 54,69 m ² Área total 79,52 m ²
739	31/07/14	141010824	31/07/14	10	31/07/14	24 meses Ap de Projeto e dic. de Const. Proc 141024521 em 22/07/15	31/07/16	Retif o prazo de ap. de Proj e dic. de Const. Pr 12 meses valida até 31/07/15	Prorrogada a licença de construção por mais 12 meses valida até 31/07/16 por 141024521, Guia 15100806401 em 11/09/15			
740	11/11/14	141010824	11/11/14	84	11/05/15	6 meses						Registro de IPTU 864995-2
741	16/06/15	15100758	16/06/15	338	16/06/15							
742	16/06/15	151007583	16/06/15	40	16/06/15							



DISTRITO

LOCALIDADE

Il. São João

PREFEITURA MUNICIPAL DE NOVA IGUAÇU

- DIVISÃO DE ENGENHARIA -

LOGRADOURO

Distrito de Ambaí

FICHA N.º

359

N.º DE ORDEM	REQUERIMENTO	NOME		ESPÉCIE CONSTRUÇÃO	N.º DE PAVIMENTOS	ÁREA COBERTA	VALOR		LOTE		N.º DO PRÉDIO	ALDARME	MARQUISE	SOLEIRA	ALINHAMENTO	
		PROPRIETÁRIO	CONSTRUTOR				DO M. 2	TOTAL	N.º	QUADRA					TESTADA	DATA
205	23.03/63	<i>Julia Rosa Alamo</i>	<i>Legalização</i>	<i>Resid.</i>		<i>32,00</i>			<i>17</i>	<i>K</i>	<i>916</i>				<i>Estrada de Ambaí</i>	<i>E. 24.12.7</i>
206	27.27/64	<i>Fraquim Gomes de Alencar</i>	<i>"</i>	<i>"</i>		<i>60,00</i>			<i>16</i>	<i>2</i>	<i>683</i>				<i>"</i>	<i>"</i>
207	15.696/64	<i>Alvaro Seniz Mendes</i>	<i>TRANS. PARA GEORGE YOUNESI</i>			<i>28,00</i>			<i>17</i>	<i>I</i>	<i>2931</i>	<i>atual</i>			<i>"</i>	<i>E. 70.32</i>
208	"	"	<i>J. CHAMON - P. 11220C. 9/10/65</i>			<i>28,00</i>			<i>11</i>	<i>"</i>	<i>2935</i>	<i>atual</i>			<i>"</i>	<i>E. 197.36</i>
209	18.654/64	<i>Antonio Alves de Souza</i>	<i>"</i>	<i>"</i>		<i>34,00</i>			<i>5</i>	<i>A</i>	<i>3775</i>				<i>"</i>	<i>"</i>
210	18.653/64	"	"	"		<i>30,00</i>			<i>4</i>	<i>"A"</i>	<i>3779</i>				<i>"</i>	<i>E. 310.40</i>
211	19.793/64	<i>Severino Augusto Brito</i>	<i>"</i>	<i>"</i>		<i>24,00</i>			<i>22</i>	<i>2</i>	<i>3157</i>	<i>atual</i>			<i>R. 3271/71</i>	<i>E. 320.40</i>
212	5903/65	<i>Jose Ernesto de Andrade Rebelo</i>	<i>"</i>	<i>Pend.</i>		<i>24,00</i>			<i>24</i>	<i>J</i>	<i>510</i>				<i>"</i>	<i>"</i>
213	"	"	"	"		<i>20,00</i>			<i>"</i>	<i>"</i>	<i>510</i>				<i>"</i>	<i>"</i>
214	2498/65	<i>Jose dos Santos</i>	<i>"</i>	<i>"</i>		<i>50,00</i>			<i>23</i>	<i>J</i>	<i>500</i>				<i>"</i>	<i>"</i>
215	5.996/65	<i>Guilherme Eudoro</i>	<i>"</i>	<i>"</i>		<i>28,00</i>					<i>487</i>	<i>Est. atual</i>			<i>"</i>	<i>"</i>
216	12.081/65	<i>Antonio Luiz Garcia</i>	<i>"</i>	<i>"</i>		<i>36,00</i>	<i>2.340,00</i>				<i>630</i>	<i>Est. atual</i>			<i>"</i>	<i>"</i>
217	984/65	<i>João Henriques Clemente</i>	<i>Legalização</i>	<i>"</i>		<i>25.530</i>			<i>59</i>	<i>P</i>	<i>375</i>				<i>"</i>	<i>E. 46.32</i>
218	6.061/65	<i>Waldemar Ferreira da Rocha</i>	<i>"</i>	<i>"</i>		<i>40,00</i>			<i>12</i>	<i>P</i>	<i>375</i>				<i>"</i>	<i>E. 116.30</i>
219	1357/65	<i>Paulo de Souza Coelho</i>	<i>"</i>	<i>Pend.</i>		<i>48,00</i>			<i>9</i>	<i>7</i>	<i>3799</i>	<i>atual n.º 2731</i>			<i>"</i>	<i>E. 122.34</i>
220	5.632/65	<i>Antônio Rufino de Lima</i>	<i>Reg.</i>	<i>Resid.</i>		<i>40,00</i>			<i>30</i>	<i>R</i>	<i>3580</i>				<i>"</i>	<i>E. 59.50</i>
221	14383/65	<i>Manoel de Jesus Filho</i>	<i>"</i>	<i>"</i>		<i>30,00</i>			<i>16</i>		<i>1525</i>				<i>"</i>	<i>E. 226.56</i>
222	"	"	"	"		<i>30,00</i>			<i>16</i>		<i>1523</i>				<i>"</i>	<i>"</i>
223	20.518/65	<i>Ercilio Mariano da Silva</i>	<i>"</i>	<i>Loja</i>		<i>27,00</i>			<i>8</i>		<i>347</i>	<i>atual n.º 413190</i>			<i>"</i>	<i>"</i>
224	"	"	"	"		<i>27,00</i>			<i>8</i>		<i>347</i>	<i>atual n.º 413190</i>			<i>"</i>	<i>"</i>
225	20.029/65	<i>Simão Mangueira Andriola</i>	<i>Legalização</i>	<i>Pend.</i>		<i>145,00</i>			<i>3</i>	<i>A</i>	<i>48</i>				<i>"</i>	<i>E. 182.71</i>
226	"	"	"	"		<i>23.200</i>			<i>4</i>	<i>"</i>	<i>48</i>				<i>"</i>	<i>"</i>
227	1297/66	<i>Antônio de Souza</i>	<i>"</i>	<i>"</i>		<i>37.50</i>			<i>10</i>		<i>497</i>				<i>"</i>	<i>E. 252.09</i>
228	70.196/65	<i>Agemor Antonio</i>	<i>"</i>	<i>Galpão</i>		<i>30,00</i>			<i>7</i>		<i>407</i>				<i>"</i>	<i>E. 33.5</i>

CENTRO DE DOCUMENTAÇÃO
INSTITUTO MULTIDISCIPLINAR DE REGISTRO DE IMÓVEIS

Continua 359

Ostenda de Curitiba

19

N.º DE ORDEM	APROVAÇÃO	GUIA		LICENÇA		PRORROGAÇÃO		PLANTA ARQUIVADA		VISTORIA		OBSERVAÇÕES
		N.º	DATA	PRASO	VÁLIDA ATÉ	REQ.to	VÁLIDA ATÉ	DATA	N.º	REQ.to	DESPACHO	
205	24.2.65	14.858	12.10.65									Resolução 14601 artigo 9º
206	9-3-65	371	16-3-65									" " "
207	19-3-65	3954	19.3.65									" " "
208	11-11-65	4.029	00									" " "
209	29-3-65	7976	1-6-65									" " "
210	30-3-65	7977	1-6-65									" " "
211	20-5-65	7363	20.5.65									" " "
212	1-6-65	2079	3-6-65									" " "
213	"	3.170	00									" " "
214	1-6-65	8084	3-6-65									" " "
215	24-6-65	14.922	24.10.65									pl. no. 05/206/77 (trans) para Serv. Jue. do Trib. " "
216	6-7-65	9860	8-7-65	meses	6-9-66							pl. no. 57-220/77 " "
217	9-7-65	10.993	23-7-65									Cur. 1601 Cont
218	20-4-65	10.215	26-7-65									Cur. 1708 Cont
219	12-8-65	11.926	18-8-65									Cur. 1708 Cont
220	11-9-65	14.094	5-10-65									Cur. 1708 Cont
221	28-9-65	14836	14/10/65									Cur. 1708 Cont
222	"	"	"									" " "
223	19-11-65	16503	19-11-65									" " "
224	"	"	"									" " "
225	29-11-65	16.972	1-12-65									Cur. 1708 Cont
226	"	"	"									" " "
227	30-3-66	3623	12-4-66									" " "
228	6-4-66	46336	4-16									" " "



Cur. 1708 Cont

Cur. 1601 Cont

Cur. 1708 Cont

Cur. 1708 Cont

Cur. 1708 Cont

Cur. 1708 Cont

Cur. 1708 Cont

pl. no. 05/206/77 (trans) para Serv. Jue. do Trib. " "

pl. no. 57-220/77 " "

pl. no. 05/206/77 (trans) para Serv. Jue. do Trib. " "

pl. no. 57-220/77 " "

pl. no. 05/206/77 (trans) para Serv. Jue. do Trib. " "

pl. no. 57-220/77 " "

CENTRO DE DOCUMENTAÇÃO E MULTIDISCIPLINAR - UFRRJ

Cur. 1708 Cont

Cur. 1708 Cont

Cur. 1708 Cont

Cur. 1708 Cont

Cur. 1708 Cont

359
DISTRITO

LOCALIDADE

1.^o
Nova Iguaçu

PREFEITURA MUNICIPAL DE NOVA IGUAÇU

SEMURB - DEPARTAMENTO DE URBANISMO

FICHA N.º 359

LOGRADOURO Estrada de Aurbai

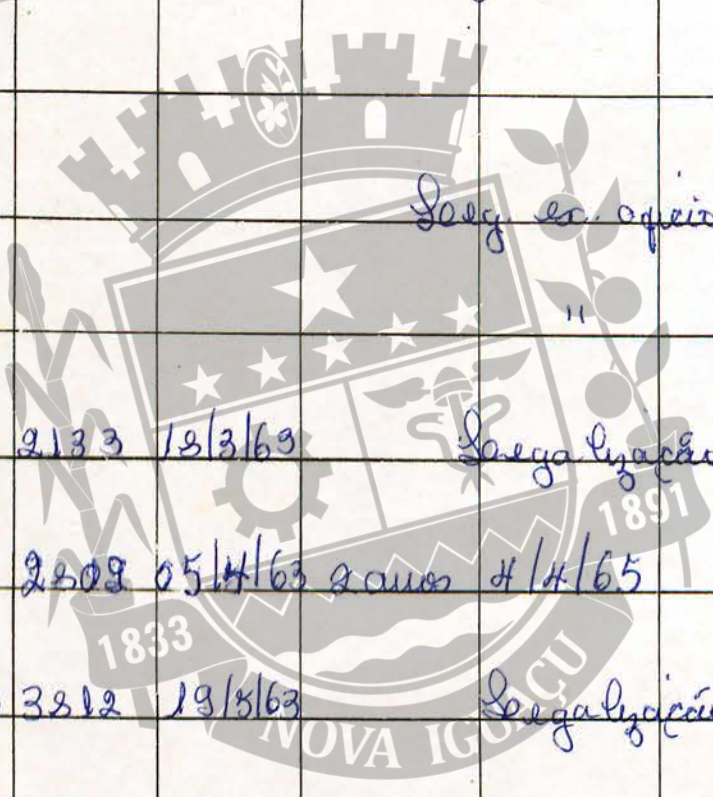
N.º DE ORDEM	REQUERIMENTO	NOME		ESPECIF. DA CONSTRUÇÃO	N.º DE PAVIMENTOS	AREA COBERTA	VALOR		LOTE		N.º DO PRÉDIO	SOLEIRA	ALINHAMENTO	
		PROPRIETÁRIO	CONSTRUTOR				DO M2	TOTAL	N.º	GUA-DRA			TESTADA	DATA
161	9322/62	Maria de Alencar Fraga	Legalização	Resid.		40,00			25	A	978		Est. de Aurbai	
162	12457/59	Mysate Barreto de Souza	Operação	Pavto de abasteci-mento de auto-motores		120,00		Ver ord 129	27	B	2262		"	"
163	14029/62	Maria Magalhães dos Santos	Legal.	Resid.		61,92			89		479		Est. de Aurbai	
				Ver obs									em Retiro	Rural
164	10645/62	Carolina Seabra Junior	Legalização	Resid.		70,00					1107		antigo hotel	Estrada de Aurbai
165	"	"	"	"	"	17330		(ver ord 451)			1141		antigo s/m	Aurbai
166	14324/62	Pedro Florentino Desidério	Legalização	Resid dep.		46,00					420		Est. de Aurbai	em Retiro
167	6331/63	Jose Agostinho da Silva		B ^c		37,97			22	A	300			
168	19621/62	Jose Ribeiro	Est. de Aurbai	Resid		45,90			23	"	129		Est. de Aurbai	
169	"	"	"	"	"	45,90			"	"	129c/I		"	"
170	"	"	"	"	"	45,90			"	"	129c/II		"	"
171	"	"	"	"	"	45,90			"	"	129c/III		"	"

183,60

CENTRO DIGITALIZADO

fiche 359

N.º DE ORDEM	APROVAÇÃO	GUIA		LICENÇA		PRORROGADA		PLANTA ARQUIVADA		VISTORIA				OBSERVAÇÕES	
		N.º	DATA	PRAZO	VÁLIDA ATE	REQ.to	VÁLIDA ATE	DATA	N.º	PROVISÓRIA		DEFINITIVA			
										REQ to	DESPACHO	REQ to	DESPACHO		
161	23/6/62	3981	3/7/62											Multa nº 1886	
162	29/3/62	5709	5/3/62	6 meses	29/2/63									(Cópia original que não foi encontrada nos 100 de ordem 199) Proc. 10.289/67 gen. nº 7462 1962 H de 14/9/67, transy. para Jose Maurício Sanches Teste	
163	23/9/62	7431	12/1/62												Multa nº 1951
															Legalizar o título processado por quebra e levantamento de testado
164	4/01/63													Resol. 630 de 20/4/58 artº 1º	
165	"													" "	
166	5/3/63	2133	18/3/63											Multa nº 545	
167	4/4/63	2208	05/4/63	2 anos	4/4/65									Est. do Amapá	
168	24/4/63	3812	19/5/63											Resol. nº 1283 de 10/4/63 artº 1º A	
169	"	"	"											" "	
170	"	"	"											" "	
171	"	"	"											" "	



CEDIM

REGISTRO DE IMÓVEIS

CENTRO DE DOCUMENTAÇÃO E IMAGEM
INSTITUTO MULTIDISCIPLINAR - UNIRIO

DISTRITO 1º

LOCALIDADE N. Iguaçu

PREFEITURA MUNICIPAL DE NOVA IGUAÇU

SEMURB - DEPARTAMENTO DE URBANISMO

LOGRADOURO

FICHA Nº 359

Est. do Ambaí

N.º DE ORDEM	REQUERIMENTO	NOME		ESPECIF. DA CONSTRUÇÃO	N.º DE PAVIMENTOS	AREA COBERTA	VALOR		LOTE		N.º DO PRÉDIO	SOLEIRA	ALINHAMENTO	
		PROPRIETÁRIO	CONSTRUTOR				DO M2	TOTAL	N.º	GUA-DRA			TESTADA	DATA
614	05/8395/85	Edson Francisco de Jesus		Resid.		34,81			1624	6F	5254			
615	05/8394/85	Luiz José dos Santos		"		54,93			1624	6F	5256			
616	05/8944/85	Marli Penna e Zivalda Alves Penna		"		135,41			15	A	234			
617	05/9345/85	Onilia da Paula Almeida		"		83,25	VER OBS		2	G	821		VER Ficha 110 old: 439	R. Geni Saraiva
618	05/4098/85	Licero Martins de Oliveira		"		118,33			91	-	521			Est. do Ambaí
619	05/8541/85	Carlos Alves de Rezende		Acresc.		138,24	ver ord. 396		14	E	30			R. Oracique
620	05/5236/83	José Alexandre de Lima		Resid.		33,80			2	1	918			
621	05/3998/86	Ezequiel Borsth		"		64,20			4	B	326			
622	05/13538/84	Antônio Santos Dias		"		84,00			32	E	141			R. Das Nações
623	05/1004/88	Christides dos Santos		Loja		15,45			19	F	1190			
624	"	"		Resid.		114,95			19	F	1190			
625	05/1004/88	"		apto		108,90			19	F	1190			apto 101
626	05/5543/81	Mário Covas da Fonseca		Resid.		05,26			6 1/2	D	1330			

DIGITALIZADO

N.º DE ORDEM	APROVAÇÃO	GUIA		LICENÇA		PRORROGADA		PLANTA ARQUIVADA		VISTORIA				OBSERVAÇÕES
		N.º	DATA	PRAZO	VÁLIDA ATÉ	REQ.to	VÁLIDA ATÉ	DATA	N.º	PROVISÓRIA		DEFINITIVA		
										REQ.to	DESPACHO	REQ.to	DESPACHO	
614	20-11-85	16289	06-12-85		leg. Lei 638/82			1985	538					
615	20-11-85	16289	06-12-85		leg. Lei 638/82			1985	539					
616	06-11-85	16600	12-12-85		"			1986	34					
617	16-05-86	19365	21-02-86		"			1986	49					Est. do Ambar atical Est. Geni Saraiva.
618	14-03-86	20442	31-03-86		"			1986	99					
619	03-12-85	26462	10-9-86		leg. Lei 638/82 acisc.			1986	243					
620	04-01-84	33048	31-03-84		leg. Lei 638/82			1984	103					
621	22-01-84	41134	24-08-84		"			1984	244					
622	30-11-84	24442	19-12-84		"			1988	20					
623	22-06-88	66609	28-12-88		"			1989	48					
624	"	"	"		"			"	"					
625	"	"	"		"			1989	48					
626	19-5-81	96596	19-5-81		Legalização									

CENTRO DE DOCUMENTAÇÃO E IMAGEM
INSTITUTO MULTIDISCIPLINAR - UFRJ

REGISTRO DE IMÓVEIS

LOCALIDADE

N. 8 quad 359

DIVISÃO DE VIACÃO E

MUNICIPAL DE ... SEÇÃO DE OBRAS PARTICULARES

Est. do

N.º DE ORDEM	REQUERIMENTO	PROPRIETÁRIO	NOME	CONSTRUTOR	ESPEC. F. DA CONSTRUÇÃO	N.º DE PAVIMENTOS	ÁREA COBERTA	VALOR		LOTE		N.º DO PRÉDIO	ANDAI-ME	MAR-QUISE	SOLEIRA	TEST.	
								DO M.º	TOTAL	N.º	QUADRA						
465	2281/74	Cacero Alexandre de Silva	Resid.			41,40	150,00	10.710,00	104	9	614						
466	19.492/74	Joaquim Iglenias Dominguez - Leg. de Arriano	Resid.			62,80	40,00	3.983,00	12		653						
467	17.884/74	Nelson Buarque Monteiro	Resid.			53,48		da ord. 64	10		1437						
468	7038/74	Francisco Ribeiro Neto - legalizado	Resid.			29,67	75,00	2.225,25	18	E	1.540						
469	17.567/73	Light-Servicos de Electricidade SA.	Loja						45		1409						
470	3614/73	Benedito Santos Magalhães - legalizado	Resid.			115,90	75,00	8.693,00	7		621						
471	4061/75	Domingos Moreira da Nobrega	"			190,00		da ord. 165	4		1.141						
472	15.928/75	Jose Inacio de Silva Filho	Resid.			58,72	75,00	4.404,00	17	U	1.255						
473	18.784/71	Jovelino Augusto Casme e s/m.	Loja e salão			230,80	10,00	9.232,00	1	E	386						
474	"	João da Silva Cunha e	Loja			35,00	50,00	1.750,00	"	"	390						
475	"	Jose da Silva Cunha	"			13,50		2.175,00	"	"	394						
476	"	"	Resid.			180,24		9.012,00	"	"	388						
477	"	"	"						"	"	388						
478	23.278/75	Altec Fundição S.A. (Jose Luis Barreto)	Loja			1.521,90	75,00	114.143,00	1a	C	1104						
479	"	"	Loja			80,73	300,00	24.219,00	9		1104						
480	05/892/76	Beulio da de Moraes - legalizado	Resid.			31,73	300,00	9.519,00	1	A	2690						
481	"	"	"			112,46		33.738,00	1	A	2690						
482	1158/76	Alcino José Batista J. E. Felua	Resid.			6602		19.405,00			2121						
483	"	"	Garagem			2173		6.519,00			2121						
484	"	"	Resid.			5950		17.850,00			2171						
485	1861/76	Jose Benedito "Ver obs."	Resid.			3608	300,00	10.894,00	14	2.	3175						
486	24.078/75	Ornan de Souza Oliveira e Nilceia	Resid.			26,70	75,00	4.252,50	34	E	31						
487	"	de Souza "Ver obs."	"						12		653						
488	19.492/74	Joaquim Iglenias Dominguez (Leg. de Arriano)	Resid.			51,13		2.045,20	12		653						

Est. do Ambar

Est. do Ambar

Demolidos opas
proc. 05/392/86

que 20.414/86

Proc. 05/772/75

Proc. 05/772/75

DISTRITO..... NI


PREFEITURA DA CIDADE DE NOVA IGUAÇU
SEMURB - DEPARTAMENTO DE URBANISMO

FICHA N.º 359

LOCALIDADE.....

LOGRADOURO..... AV. HENRIQUE DUQUE ESTRADA MEYER


Nº da Ordem	REQUERIMENTO	NOME PROPRIETÁRIO	Especif. da Construção	Nº de Pavimentos	Área Coberta	LOTE		N.º do Prédio	RUA
						N.º	Quadra		
717	10/001883	JOÃO FIALHO	LOJA		23,9m²	9	5	1697 LOJA 1	AV. HENRIQUE DUQUE ESTRADA MEYER
718	10/001883	" "	LOJA		29,40m²	n	n	1697 25 2	(1) (1)
719	(1)	" "	LOJA		29,40m²	n	n	1697 3	(1) (1)
720	(1)	" "	APTO		123,69m²	n	n	1697 APTO 101	(1) (1)
721	09/173245	SAMUEL FRANCISCO NEVES	LOJA		44,64m²	03		1385	
722	09/173245	" "	APTO		107,79m²	03		1385 APT 01	
723	09/173245	" "	LOJA		42,66m²	03		1387	
724	09/173245	" "	LOJA		34,67m²	03		1389	AV. HENRIQUE DUQUE ESTRADA MEYER
725	09/173245	" "	GALEÃO		202,08m²	03		1389	
726	09/173245	SAMUEL FRANCISCO NEVES	APTO		147,30m²	03		1389	
727	11/024297	Tramissão PI Tobias de Alvo Affonso Chio pelo processo 11/024297 William Carlos da Silveira	Resid	ver obs	49,70m²	8		1047	Lot. Henrique Duque Costa Meyer - Cantina cobrada do (ambai)
728	11/024297	Tramissão PI Tobias de Alvo Affonso Chio pelo processo 11/024297 William Carlos da Silveira	Resid	ver obs	48,50m²	8		1047 casa 1	Lot. Henrique Duque Costa Meyer - Cantina cobrada do (ambai)
729	11/024297	Tobias de Alvo Affonso Chio	Resid		133,34m²	8		1047	Lot. Henrique Duque Costa Meyer - Cantina cobrada do (ambai)



ACERVO DIGITALIZADO
 CENTRO DE DOCUMENTAÇÃO E IMAGEM
 INSTITUTO MULTIDISCIPLINAR DE PESQUISA UFRRJ
 REGISTRO DE IMOVEIS

Nº da Ordem	Aprovação	GUIA		LICENÇA		PRORROGADA		VISTORIA				OBSERVAÇÕES
		N.º	Data	Prazo	Valida até	Reqtº	Valida até	PROVISÓRIA		DEFINITIVA		
								Reqtº	Despacho	Reqtº	Despacho	
717	21/12/11	201101 290866	08/12/11		Legalização							
718	21/12/11	201101 290820	08/12/11		Legalização							
719	21/12/11	201101 290807	08/12/11		Legalização							
720	21/12/11	201101 290791	08/12/11		Legalização							
721	16/10/12	15 28102112	28/10/12	} LEGALIZAÇÃO E MODIFICAÇÃO								LEGALIZADA E MODIFICAÇÃO SENDO 4120M² LEGALIZADA (PARTE DO 1385 LJ) 103,69M² (ACRÉSCIMO A LEGALIZAR)
722	16/10/12	16 28102112	28/10/12									VER ORDENS 682 A 684, 710 E 699
723	16/10/12	17 28102112	28/10/12									IMAGEM LEGALIZAÇÃO
724	16/10/12	18 28102112	28/10/12									LEGALIZAÇÃO
725	16/10/12	19 28102112	28/10/12									LEGALIZAÇÃO E MODIFICAÇÃO 379,30M², SENDO 24,72M² (LEGALIZADA PARTE DO Nº 4379 GALPÃO) 352,58M² (ACRÉSCIMO A LEGALIZAR)
726	16/10/12	20 28102112	28/10/12									Informa que os imóveis em questão estão arrolados em ficha; porém de forma de ficha, pois a ficha está arrolada em nome de terra case, no 4379 matrícula. 20.609 estando os imóveis arrolados fl.6. Pelo processo 2011024297 foi homologado em 04/12/13.
727	04/12/13	21 1310123489			ver obs Legalização ver ordem 729							
728	04/12/13	22 1310123489			ver obs Legalização ver ordem 729							
729	08/07/13	7	08/07/13		Legalização de Acréscimo							ver ordem 727

DIGITALIZADO



CENTRO DE DOCUMENTAÇÃO E
INSTITUTO MULTIDISCIPLINAR

REGISTRO DE IMÓVEIS

DISTRITO Nova Iguaçu 359
 LOCALIDADE Nova Iguaçu 359

PREFEITURA MUNICIPAL DE NOVA IGUAÇU
 DIVISÃO DE VIÇÃO E OBRAS -- SEÇÃO DE OBRAS PARTICULARES -- LOGRADOUROS

N.º DE REQUISIÇÃO	REQUISI- MENTO	PROPRIETÁRIO	NOME	CONSTRUTOR	ESPECIF. DA CONSTRUÇÃO	N.º DE PAVI- MENTOS	ÁREA COBER- TA	VALOR		LOTE		N.º DO PRÉDIO	ANDAI- ME	MAR- QUISE	SOLEI- RA	AL- TESTADA	
								DO M.²	TOTAL	N.º	QUA- DRA						
302	3451/71	Waldin Ferreira da Rocha			Resid		41,00	2,000	82,000	12	P	275					
303	827/71	Simião Vergines Rodriguez			Loja	1º	20,46	4	409,20	12	P	275/1		4	11	4	Rua Estr. do Amalari
304	4	"			Resid	2º	83,40		Aprovação de projeto			3159		11	11	11	
305	20.4/10/71	Edite de Alben Boronha			"		33,48			1		1412					
306	1000/72	Lo. G. do Nascimento - Comercio e Industria Ltda			Administracao	1º	254,40	3	12.420,00	5							
307	"	"			"	2º	24000	3	12.200,00	3							R. Otavio Paulino
308	"	"			galpao	2º	24000	2	12.200,00	2							
309	"	"			Resid		59,59	40,00	2.063,60	4	H	228					Rua Est. do Amalari
10	5695/72	Amaro de Souza			"	Verob.	43,00	"	1.720,00	7	H	298					"
11	"	"			"		4700	"	1.880,00	7	H	288					"
12	"	"			"		41,57	"	1.663,60	7	H	288					"
13	A263/72	Alva Fernandes de Souza			"		33,48	"	1.333,80	1	H	1437					"
14	4649/72	Yovina Ferreira de Silva - legalizacao			Resid		85,90	40,00	3.436,00	139	G	540					"
15	8342/72	Manoelino de Sales Pereira			Resid		99,330	50,00	5.665,00	56		440					0,40 32,15
16	13.812/71	Silvius Bernardo			Resid		61,06	40,00	2.442,40	33		538					Rua Est. do Amalari
17	"	"			"		44,51	"	1.780,40	95		548					Rua Est. do Amalari
18	8337/72	Domingos Moreira da Nobrega			Resid		36,80	50,00	1.840,00	52		1153					"
19	"	"			"		36,80	"	1.840,00	51		1163					"
20	12.369/72	Antonio Sargina de Branco			Resid.		193,00	50,00	9.650,00	571							Rua Est. do Amalari
21	14821/72	Estelita Batista Lima - Ref			Resid.		19,30	40,00	772,00	3	3	3271					"
22	"	"			Resid.		19,30	"	772,00	3	3	3269					"
23	2178/73	Pedro Brum			Loja		70,68		5.000,00	9		411					"
24	"	"			Resid		70,68		8.835,00	9		331					"

continua 359-15

folha 357

N.º	DATA	PRASO	GENÇA		PRORROGAÇÃO		PLANTA ARQUIVADA		VIS		OBSERVAÇÕES
			VÁLIDA ATÉ	REQ.to	VÁLIDA ATÉ	DATA	N.º	REQ.to	DESPACHO	REQ.to	
1-71	37.8/4										
4	37.8/7										
1-1-72	43.3/0										
4	43.3/0										
30521-2-72	40.1/06										
10-3-72	50.1/1										
24-4-72	44.8/12										
19-05-72	0/2										
25-5-72											
315	16.6.72										
316	25.7.72										
318	8.8.72										
319	"										
320	18.8.72										
321	30.10.72										
322	"										
323	1.1.73										
324	"										


11-11-71 Log. de interesse Distrito nº 41/15-1971 248
 11-11-71 Log. " " 4 " " 248
 28/3/72 1 ano 4-1-73 1972 248
 aprovação de projeto
 29.12.71 Transf.
 28-5-72 33 meses 10-1-73 1972 248
 cancelada pelo proc. 23.212/73 Multa nº 6933, ver ordem 445 e 447
 cancelada pelo proc. 23.212/73 Ver ordem 445 e 447
 cancelada pelo proc. 23.212/73 Ver ordem 445 e 447
 Pelo proc. 2935/73, foi transferido para
 Transf. P. 502/74 Ananias de Souza
 Vargas, quila 6992/74
 Restituição de quila de m. da
 da Rocha por quila nº 6172/74
 14.9.73 Pelo Decreto nº 707/73
 foi anotado os tons
 1972 120
 1972 199
 1972 33
 1973 193
 1833
 1 ano 8/8/73
 34.10.72 15 meses 18.10.73
 3/3/73
 30/8/73

CENTRO DE DOCUMENTAÇÃO E IMAGEM
 INSTITUTO MULTIDISCIPLINAR
 Rua Est. do Amba

Proprietária Maria P. dos Guimarães
 Procurador Domingos Moreira da Nobrega

LOCALIDADE *N. Iguaçu* 359
 DIVISÃO DE VIAÇÃO E OBRAS — SEÇÃO DE OBRAS

N.º DE ORDEM	REQUERIMENTO	NOME	ESPECIF. DA CONSTRUÇÃO	N.º DE PAVIMENTOS	ÁREA COBERTA DO M.²	VALOR TOTAL	LOTE		N. DO PRÉDIO	ANDAIM	MARQUISE	SOLEIRA	A. TESTA
							N.º	QUADRA					
325	8337/72	<i>Domingos Moura da Nobrega</i>	<i>Pavim</i>		3680 50.00	1.840,00	25		24				
326		<i>Vila Recreios</i>					24		34				
327							23		44				
328							22		54				
329							21		64				
330							20		74				
331							19		84				
332							18		94				
333							17		104				
334							16		114				
335							15		124				
336							14		134				
337							13		144				
338							12		154				
339							11		164				
340							10		174				
341		9		184									
342		8		194									
343		7		204									
344		6		214									
345		5		224									
346		4		234									
347		3		244									
348		2		254									



Jornais Parbaya & Mayo


Rua de Vila

Continua 359, 1.º

N.º	DATA	PRASO	VÁLIDA ATÉ	REQ. to	VISTORIA				OBSERVAÇÕES
					PROVISÓRIA		DEFINITIVA		
					REQ. to	DESPACHO	REQ. to	DESPACHO	

Prazo para 2020


1 ano 2/8/13



*Proprietário - Maria Elza Guimarães
Procurador - Domingos Moreira da Nobrega*

LOCALIDADE *N. Iguacu* DIVISÃO DE VIACÃO E OBRAS — SEÇÃO DE OBRAS

DE ORDEM	REQUERI- MENTO	NOME		ESPECIF. DA CONSTRUÇÃO	N.º DE PAVI- MENTOS	ÁREA COBER- TA	VALOR		LOTE		N.º DO PRÉDIO	ANDAI- ME	MAR- QUISE	SOLEI- RA	AL- TESTA
		PROPRIETÁRIO	CONSTRUTOR				DO M.²	TOTAL	N.º	QUA- DRA					
349	8337/72	<i>Domingos</i>	<i>Mocuna da Cobrega</i>	<i>rua</i>	<i>3680</i>	<i>5000</i>	<i>1.840.00</i>	<i>1</i>	<i>264</i>						
350									<i>50</i>	<i>29</i>					
351									<i>49</i>	<i>37</i>					
352									<i>48</i>	<i>49</i>					
353									<i>46x</i>	<i>75</i>					
354									<i>45</i>	<i>85</i>					
355									<i>44</i>	<i>95</i>					
356									<i>43</i>	<i>105</i>					
357									<i>42</i>	<i>115</i>					
358									<i>41</i>	<i>125</i>					
359									<i>40</i>	<i>135</i>					
360									<i>39</i>	<i>145</i>					
361									<i>38</i>	<i>155</i>					
362									<i>37</i>	<i>165</i>					
363									<i>36</i>	<i>175</i>					
364									<i>35</i>	<i>185</i>					
365									<i>34</i>	<i>195</i>					
366									<i>33</i>	<i>205</i>					
367									<i>32</i>	<i>215</i>					
368									<i>31</i>	<i>225</i>					
369									<i>30</i>	<i>235</i>					
370									<i>29</i>	<i>245</i>					
371									<i>28</i>	<i>255</i>					
372									<i>27</i>	<i>265</i>					



continua 17

J. Mano B. Mano

J. Mano

Rua de Vila

ACERVO DIGITAL

CEDIN

REGISTRO DE IMÓVEIS

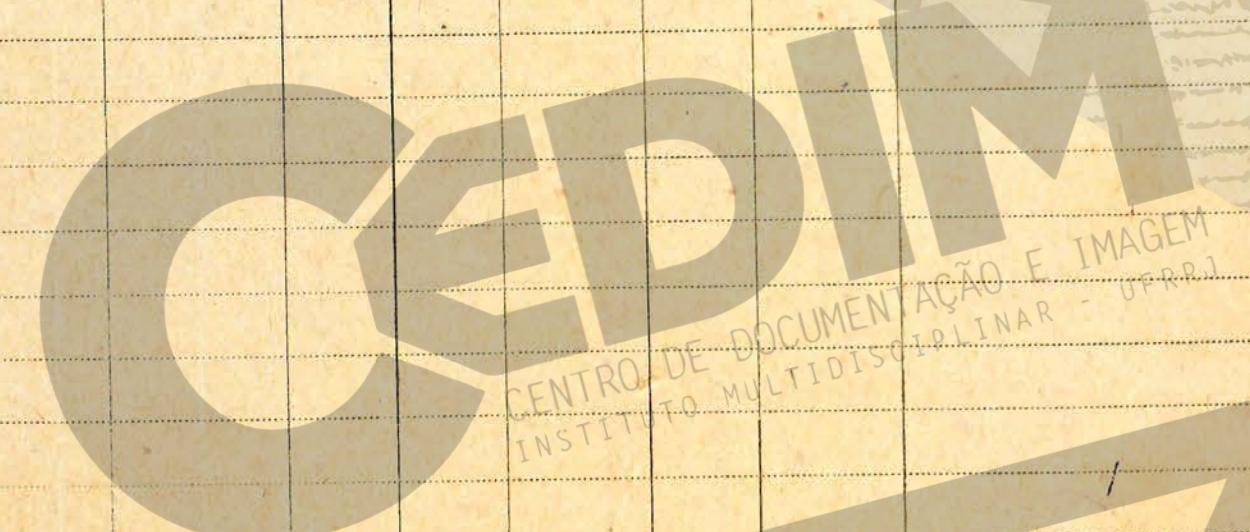

CENTRO DE DOCUMENTAÇÃO E IMAGEM

INSTITUTO MULTIDISCIPLINAR DE RESEARCH

N.º	DATA	PRASO	VÁLIDA ATÉ	REQ.to	VÁLIDA ATÉ	DATA	N.º	VISTORIA		OBSERVAÇÕES
								SENTA ARQUIVADA		
								PROVISÓRIA	DEFINITIVA	
REQ.to	DESPACHO	REQ.to	DESPACHO							
2										

Arquivo de Passos

1 ano 8/8/73



Procedentes - Formigas Maria da Volongor
Profiadora e Maria R. de Guimarães

REGISTRO DE IMÓVEIS

LOCALIDADE		N.º		DIVISÃO DE VIACÃO E OBRAS		SEÇÃO DE		GRADUADO		RUA		ALINHAMENTO					
N.º DE ORDEM	REQUERIMENTO	PROPRIETÁRIO	NOME	CONSTRUTOR	ESPECIF. DA CONSTRUÇÃO	N.º DE PAVIMENTOS	ÁREA COBERTA	VALOR DO M.²	TOTAL	LOTE N.º	QUADRA	N.º DO PRÉDIO	ANDAIMENTE	MARQUISE	SOLEIRA	TESTADA	DAT.
373	7010/72	Roginaldo de Oliveira			Resid.		59,30	40,00	2.372,00	1	H	92	Rua	Rua	de	rua	
374		Felipe Vieira			"		54,60	40,00	2.384,00	2	H	84	"	"	"	"	
375		Manuel de Oliveira			"	Vered. 182 e 181	53,80	"	2.152,00	3	H	76					RET. PROC. 5/55 34/39. PARA O N.º 185 - ver caderno.
376		Carlos Veloso do Rosário			"		43,50	"	1.740,00	3	B	22	"	"	"	"	
377		Elisa Constantino da Silva			"		69,65	"	1.586,00	1	E	158	Rua	Oracacique			
378		Roberto Aguiar			"		51,60	"	2.064,00	2	E	148	"	"	"		
379		Cylio de Souza			"		45,00	40,00	1.800,00	3	D	5	Rua	Jacinto	Meire		
380		Apolonio Ribeiro dos Santos Neto			"		74,55	"	2.982,00	4	E	128	Rua	Oracacique			
381		Manoel Soares dos Santos			"		81,60	"	3.264,00	4	H	62	Jacinto	Meire			
382		Maria Constantino de Almeida			"		42,30	"	1.692,00	6	C	6	Jacinto	Meire			
383		Oliverio Braz de Oliveira			"		59,47	"	2.378,80	7	C	14	"	"	"		
384		Manoel de Almeida Costa			"		14,75	"	710,00	8	C	22	"	"	"		
385		Francisco Eduard Mesquita			"		52,35	"	2.094,00	1	D	21	"	"	"		
386		José de Teodoro			"		41,50	"	2.860,00	2	D	15	"	"	"		
387		Manoel da Silva Filho			Quarto		20,00	40,00	800,00	5	D	25	Oracacique				
388		Sidilei de Souza Silva			Resid.		28,85	"	1.154,00	5	E	118	"	"	"		
389		Silvino Correa Guimarães			"		41,20	"	1.648,00	6	E	98	"	"	"		
390		Armando de Souza Nunes			"		45,30	"	1.812,00	7	E	88	"	"	"		Ver dec. 540 e nº 90 proc. 151078402 km. 15107/15
391		Sidônio Soares			"		47,00	"	1.880,00	8	E	78	"	"	"		
392		Maria Aparecida Almeida Silva			"		37,90	"	1.516,00	10	E	58	"	"	"		
393		José Manoel Silva Bastos			"		35,00	"	1.400,00	11	E	52	"	"	"		
394		Martinho Brito Braga			"		63,00	"	2.520,00	12	E	46	"	"	"		
		Oliverio Braz de Oliveira (VER OBS)			"		41,00	"	1.640,00	13	E	38	"	"	"		atual 38 1/2 Pelo proc. 15.132/
		Carlos Alves de Rezende			"		83,20	"	3.728,00	14	E	30	"	"	"		Vered. 619


continua - 18

LICENÇA
 GUIA
 ANTA ARQUIVADA
 VISTORIA
 OBSERVAÇÕES

GUIA		LICENÇA				ANTA ARQUIVADA		VISTORIA				OBSERVAÇÕES
N.º	DATA	PRASO	VÁLIDA ATÉ	REQ.to	VÁLIDA ATÉ	DATA	N.º	REQ.to	DESPACHO	REQ.to	DESPACHO	
18799												
18801												
18802												
18803												
18804												
18805												
18806												
18807												
18808												
18809												
18810												
18811												
18812												
18813												
18814												
18815												
18816												
18817												
18818												
19206												
19207												
19208												
19210												
19211												

35.9.72
 6
 7
 8
 9
 10
 11
 12
 13
 14
 15
 16
 17
 18
 19
 20
 21
 22
 23
 24
 25
 26
 27
 28
 29
 30
 31
 32
 33
 34
 35
 36
 37
 38
 39
 40
 41
 42
 43
 44
 45
 46
 47
 48
 49
 50
 51
 52
 53
 54
 55
 56
 57
 58
 59
 60
 61
 62
 63
 64
 65
 66
 67
 68
 69
 70
 71
 72
 73
 74
 75
 76
 77
 78
 79
 80
 81
 82
 83
 84
 85
 86
 87
 88
 89
 90
 91
 92
 93
 94
 95
 96
 97
 98
 99
 100

386
 387
 388
 389
 390
 391
 392
 393
 394
 395
 396



CEDIM
 CENTRO DE DOCUMENTAÇÃO E IMAGEM
 INSTITUTO MULTIDISCIPLINAR - UFRJ

cont. proc. 05/12310/78 guia 36.832/79
 trans. p. MARIA DOS DORES DOS SA...

LOCALIDADE N. *Guac*

DIVISÃO DE VIAÇÃO E OBRAS — SEÇÃO DE OBRAS PARTICULARES

N.º DE ORDEM	REQUERIMENTO	NOME		ESPECIF. DA CONSTRUÇÃO	N.º DE PAVIMENTOS	ÁREA COBERTA DO M.²	VALOR		LOTE		N.º DO PRÉDIO	ANDAIMENTE	MARGEM	SOLEIRA	ALINHAMENTO TESTADA
		PROPRIETÁRIO	CONSTRUTOR				DO M.²	TOTAL	N.º	QUADRA					
397	7.010/72	Amelia dos Santos Soares de Moura		Resid.		64,26	40,00	2.570,00	20	E	17				Rua das Naveas
398		Francisco Ribeiro Neto		"		39,00		1.560,00	22	E	33				"
399		Odilon José dos Santos		"		45,27		1.810,80	26	E	43				"
400		Imacio Araujo da Silva		"		28,00		1.120,00	31	E	115				"
401		Leonecio Pereira do Nascimento		"		47,30		1.892,00	3	F	120				"
402		José Adolfo Damasceno		"		72,60		2.904,00	4	F	112				"
403		Elpídio Ventura Filho		"		78,10		3.152,00	6	F	96				"
404		Roberto Manoel Soares		"		97,00		3.880,00	7	F	88				"
405		Isaci Araujo Rodrigues		"		37,00		1.480,00	9	F	70				"
406		Antonio Bastos Borges		"		38,00		1.520,00	11	F	58				"
407		Manoel Palentina		"		42,10		1.924,00	12	F	59				"
408		José Silveira *		"		63,00	*	2.520,00	13	F	48				"
409		Antonio José dos Santos		"		62,00		2.480,00	14	F	42				"
410		Leonecio Soares do Carmo		"		31,35		1.254,00	32	F	115				Rua de Neila
411	9323/72	Marino Steffato Ver ficha 186792													
412	10.009/72	Lydia de Carvalho Figueira		Loja		66,40	40,00	2.656,00	1	R	2465				Estrada de Ambaí
413	19.539/72	Diamantino Augusto - Pedro S. Oliveira		Box		36,00	50,00	1.440,00			2876			0,50	40,00
414	6742/72	Antonio Garcia	Leg: T. po Popular	Loja		45,11	49,00	1.824,40	34	P.1	1.200				Est. de Ambaí
415	2668/73	Manoel Magalhães Turris	Leg	Resid.		46,54	75,00	3.490,50	7	A	2135				Rua Est. Ambaí
416	8035/73	Diamantino da Silva Teixeira		Loja					4	E	396				Rua Est. do Ambaí
417	"	"		"					4	E	400				"
418	"	"		Resid.					4	E	396				apto 101 e 102
419	314/73	Lumberto Cruzolani	Sergentarias	"		5547	125,00	6.933,75	135	9	566				Est. do Ambaí
420	314/73	"	"	Loja		1351	75,00	1.763,25	135	9	566				"

REGISTRO

CENTRO DE DOCUMENTAÇÃO E DISCIPLINAR

33.900
125.000
38.250,00

8.697,00

N.º	DATA	PRASO	VÁLIDA ATÉ	REQ to	VÁLIDA ATÉ	DATA	N.º	VISTORIA				OBSERVAÇÕES
								PROVISÓRIA		DEFINITIVA		
								REQ.to	DESPACHO	REQ.to	DESPACHO	
398	19212											
399	19213											
400	19222											
401	19224											
402	19225											
403	19902											
404	19904											
405	19905											
406	19908											
407	3/117											
408	3/118											
409	19217											
410	18799											
	19218											
12	23-11-72	11398	05/12/73	18 meses	23-5-74	1972	380					Boic Construção (Rosa) Eng. Jerônimo B. Araújo
13	28-12-72			Jano	28-12-73	1972	421					Rec. Est. de do Am. L. ai
14	11-1-73	12941	14-3-73	Legalização		1972	454					
15	16-4-73	10151	26-7-73			1973	143					
16	10-5-73					1973	66					a área exorta conf. Planta e 309,00m ²
	"	15377	15-5-73	2 meses	10-2-75							Planta 66/73
	"											
	5-73	3733	16-11-73	Legalização		1973	292					
	7-73											

CENTRO DE DOCUMENTAÇÃO E IMAGEM
INSTITUTO MULTIDISCIPLINAR - UFRRJ

REGISTRO DE IMÓVEIS

DISTRITO

LOCALIDADE

XI - F

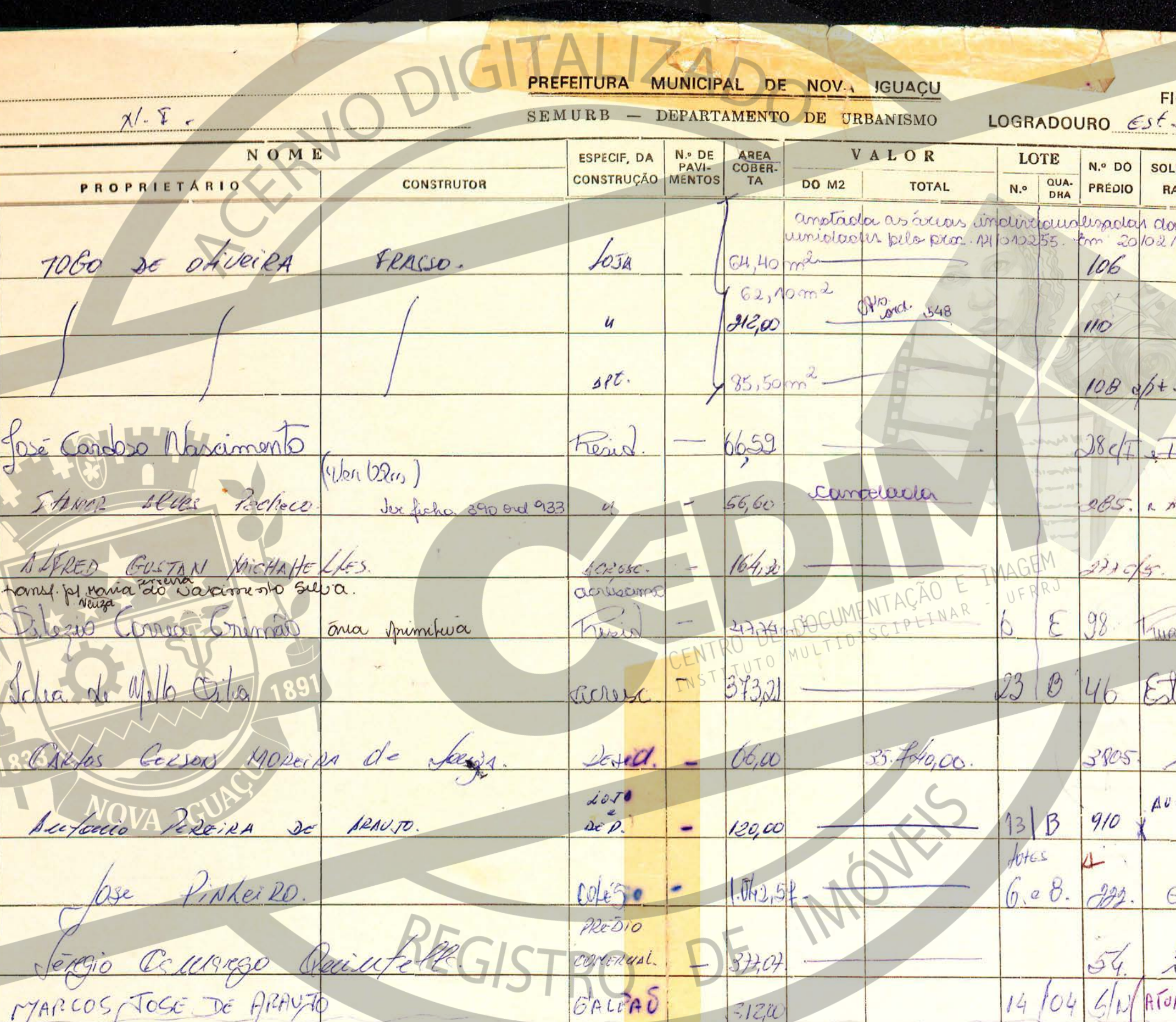
PREFEITURA MUNICIPAL DE NOVA IGUAÇU

SEMURB - DEPARTAMENTO DE URBANISMO

FICHA N.º 267


LOGRADOURO Est. AMBAI

N.º DE ORDEM	REQUERIMENTO	NOME		ESPECIF. DA CONSTRUÇÃO	N.º DE PAVIMENTOS	AREA COBERTA	VALOR		LOTE		N.º DO PRÉDIO	SOLEIRA	ALINHAMENTO	
		PROPRIETÁRIO	CONSTRUTOR				DO M2	TOTAL	N.º	QUADRA			TESTADA	DATA
564	5/4174/83	TOBO DE OLIVEIRA	FRASCO.	loja		64,40 m ²					106			
565				u		62,10 m ²					110			
566				spt.		85,50 m ²					108 spt. 201.			
567	5/8250/82	Jose Cardoso Nascimento	(Ven 0220)	Resid.		66,59					28 c/H			Pua das Nações
568	57339/84	STANOR ELVES Pacheco	Jur. ficha 890 eud 933	u		56,60		cancelada			285. r. Rel. do photo.			
569	5/3497/83	ALFRED GUSTAV MICHAHE LLES	transf. p/ Maria do Nascimento Silva	resid.		164,30					277 c/s			Est. AMBAI
570	21/4847/83	Selezio Correa Guimarães	ônia Spimelwa	Resid.		27,74					6 E 98			Pua Aracaju 389
571	05/5424/83	Sclua de Melo Costa	1891	resid.		373,21					23 B 46			Est. do Ambai
572	5/1698/83	Carlos Carlos MOREIRA de Souza		Desed.		66,00		35.440,00.			3805			
573	5/1620/84	Benficio PEREIRA de ARAUJO		LOTO de P.		120,00					13/B 910			AV. HENRIQUE DUQUE EST. HAYER.
574	4.2184.82	Jose Pinheiro		coléio		1.042,54					6. e 8. 222.			Est. do Ambai
575	5.9757.83	Sergio Cassirago Cavatella		PREDIO comercial		377,07					54			*
576	05/178/82	MARCOS JOSE DE ARAUJO		GALEAO		512,00					14/04 6/W			(ATOMY 205 f.)



N.º DE ORDEM	APROVAÇÃO	GUIA		LICENÇA		PRORROGADA		PLANTA ARQUIVADA		VISTORIA				OBSERVAÇÕES
		N.º	DATA	PRAZO	VÁLIDA ATÉ	REQto	VÁLIDA ATÉ	DATA	N.º	PROVISORIA		DEFINITIVA		
										REQto	DESPACHO	REQto	DESPACHO	
564	21.11.83	6425	8.12.83	Lei 638			1983	539						
565														
566														
567	18/11/83	6286	5/12/83	Lei 638/82			1984	26						
568	25.1.84			Lei 631			1984	111						cancelada com o proc. 06/1966/84 inf. fixada 11/1/84.
569	1.08.83	8281	6.1.84	Lei 638			1984	118						
570	18/8/83	9419	8/2/84	Lei 638			1984	128						o nome correto do prop. é Neusa Maria Ferreira do Nascimento Silva. Anote-se para a obra do prédio de 22,79 m² de área. Visto no local e em 10/24. #12 e passoa sr 98 as 01.
571	3/11/83	9831	21/2/84	Lei 638			1984	161						
572	2/2/84	10014	17.3.84	2 anos 2/2/87										
573	18.3.84	13240	21.5.84	Lei 631			1984	224						
574	9.12.82	140052	11.6.84	Lei 572			1984	11						
575	01.12.83	15973	17/7/84	Lei 638			1984	103						
576	26.10.83	26018	02/8/83	LEGALIZACAO			1983	323						

CENTRO DE DOCUMENTAÇÃO
INSTITUTO MULTIDISCIPLINAR



REGISTRO DE IMÓVEIS

LOCALIDADE: *U. S. M. 359* PREFEITURA MUNICIPAL DE ... ESCRITÓRIO - DIVISÃO DE ...

DE DEM.	REQUERIMENTO	NOME	PROPRIETÁRIO	CONSTRUTOR	ESPEC.F. DA CONSTRUÇÃO	N.º DE PAVIMENTOS	ÁREA COBERTA	VALOR DO M2	TOTAL	N.º	DI.	ME	QUISE
29	05/1444/79	Raimundo de Souza	da - Logradouro		Resid.		7223	100,00	36.110,00				
30	"	"	"	"	"	24,72	0280	"	12.410,00	2	A	22	145 (Pardo Villa)
50	05/1232/79	Victor Paripede	de ...	Vitoria de 1972	Resid.		34,83	902,00	48.520,00				
53	"	"	"	"	"		37,84	902,00	34.620,66	1	2	15	1500 (Rua Alameda ex. c/ Est. cont. do Ambai)
53	05/10250/79	Wilson Alves dos Santos	- Adaptação	predial B	"		75,67	902,00	68.254,34				
54	05/2085/79	Barbara Vicomedes da Cunha	"	"	C		6590		34.276,00	5	III	3299	"
55	05/116061/79	Joel Moreira	de ...		Veror. Pred. U. 2002		493,40	902	59.442,00	105		484	"
56	"	"	"	"	"		143,12		445.046,80	20/22	A	350	"
57	"	"	"	"	"		143,12		129.094,24	20/22	A	350	Ext. do ...
58	"	"	"	"	"		143,12		129.094,24	20/22	A	350	Ext. do ...
59	"	"	"	"	"		143,12		129.094,24	20/22	A	350	Ext. do ...
60	12413-79	Oscar Lima de Souza			Resid. C		92276	900000	387.282,72				
61	13053/79	Paul de Barros	Comércio e		Resid.		10860	1462	510.376,00	150		27	R. MUCU
62	"	"	"	"	"		10860	1462	158.773,20				
63	05-4090-80	Jairne Ribeiro	Quedej		Resid.		21720		307.549,59	80		352	Est. do ...
64	05/5534/79	Andina Dias de Souza	Res. Lei 352		Resid.		47,88		74.620,00	7		362	(2002-721)
65	05-7310-80	Honorina Alves de Melo	(Ben. 0200)		"		24,00			65		12	Ext. do Ambai
66	05/9751/79	João Cavalcante	Leanda		"		40,81	902,00	36.810,62	990		325	atual 99 (ma. 5/110)
67	05-1158-80	Albair da Costa de Souza	Ramos	Abundante	Resid.		4181			1	C	14	R. Dona Carlota
68	5/16765/81	Odileia Ferreira	Frasso	SUB	LOJA		50,16		070.000,565	5	A	110	LOJA est. do Ambai
69	"	"	"	SUB	"		52,50			5	A	106	"
70	5/573/82	Antonio Guecelles	do Prado	550	Resid.		70						
71	5/521/82	Vitorino Ferreira	Forces		Calpão				3.107.975,00	19	I	2891	W. Henrique de Souza est. caribai
72	5/256/83	Genivaldo	de ...		Resid.					2	A	9	"

				VISTORIA				OBSERVAÇÕES
				PROVISÓRIA	DEFINITIVA			
ALIDA ATE	DATA	REQ. to	DESPACHO	REQ. to	DESPACHO			
12/12/82	leg. de 1883/8	1983	25	529		Atual número 175 ^{Proc. 08114010001}		
			1	530		em 5810910 ⁴ n° 175 casa 1.		
55-490	26/11/80	dec. 1972	1983	246	531	Atual: 15 conforme uniform. fiscal PROC. 5/10071/83		
55-491	"	"	"	9	532	" " "		
11/79		Adaptado Portaria B			533			
11.79.	54927	0201.80	1980	296	534			
11/79		Portaria de 1972			535	Gratua-M de 2 golpes - o dia cu 227-67 233-97		
		u			536			
		u			537			
		u			538			
75	57 283	04.3.80	gawry	12.12.87.	539			
21.11.81	10/12/80	21 meses	09/10/81		540			
		"	09/10/81		541			
67366	19.9.80	Vistoria			542	Incust. p/ Arn. Lion Corte Proc: 9/10. guia 169.281/80.		
"	"	"	"	"	543	INSTITUTO MULTIDISCIPLINAR - UFRRJ		
isento	leg. lei 352				544			
isento	leg. lei 352/79				545			
isento	leg. lei 352/79				546			
isento	leg. lei 352/79				547			
isento	leg. lei 352/79				548			
isento	leg. lei 352				549			
182.	95-1134	28/4/82.	lei	572.	1982	402.	550	
11/82.	106 522	29/11/82.	lei	572.	1983.		551	uma tabela de golpes 352.500 e outros com registro - 53.250 (pasta 37)
182.	101 981	4/1/80.	lei	638.			552	

NOVA IGUAÇU

REGISTRO DE IMÓVEIS

CENTRO DE DOCUMENTAÇÃO E INFORMAÇÃO INSTITUTO MULTIDISCIPLINAR - UFRRJ

DISTRITO Wanda Souza
 LOCALIDADE

Sicha Restaurada
 PREFEITURA DA CIDADE DE NOVA IGUAÇU
 SEMUHAM

LOGRADOURO Dr. Henrique Dique Estrada Meyer
 FICHA Nº 359

Nº da Ordem	REQUERIMENTO	NOME PROPRIETÁRIO	Especif. da Construção	Nº de Pavimentos	ÁREA COBERTA	LOTE		Nº do Prédio	RUA	
						Nº	Quadra			
529	05/1344/79	Raimundo de Souza Moura - leg.	resid.	-	72,22 m ²	2	A	25 atul n° 175	Rua de Vila.	
530	05/1344/79	" " " "	"	-	24,82 m ²	2	A		2501 I	Rua de Vila.
531	05/7232/79	Anton Ramos de Carvalho	"	Tot. 75,67	37,83 m ²	1	2	15 atul	3400	Rua Apamira esq. c/ Estrada do Alibai.
532	05/7232/79	Reinaldo Lopes da Silva	"		37,84 m ²	1	2	3980 - 3330		Estrada do Alibai.
533	05/10250/79	Nelson Alves dos Santos - leg.	-	-	38,00 m ²	5	III	3299		" "
534	05/2085/79	Carneu Nicodemus da Cunha	resid. xxx obs	-	65,90 m ²	105	-	484		" "
535	05/11606/79	Ipacal Materiais de Construção Ltda	resid	-	493,40 m ²	26/27	A	350		Estr. do Alibai
536	05/11606/79	" " " "	"	-	143,12 m ²	26/27	A	350 apt° 101		" " "
537	05/11606/79	" " " "	"	-	143,12 m ²	26/27	A	350 apt° 102		" " "
538	05/11606/79	Ipacal materiais de construção Stola	"	-	922,76 m ²	26/27	A	350 apt° 103		Estr. do Alibai
539	12413/79	Assoc Sima de Souza	-	-	66,00 m ²	15 A	-	27		
540	13053/79	Abel de Barros Comércio e Indústria	resid	-	108,60 m ²	-	-	1137		Par. Jéssica
541	13053/79	de Soutas - licença de Const.	"	-	217,20 m ²	-	-	1137		Par. Superior

Nº da Ordem	Aprovação	GUIA		LICENÇA		PRORROGADA		VISTORIA				OBSERVAÇÕES
		Nº	Data	Prazo	Valida até	Reqº.	Valida até	PROVISÓRIA		DEFINITIVA		
								Reqº.	Despacho	Reqº.	Despacho	
529	8/1/82	55490	15/11/82	12 meses	1882/148	Planta nº 25 em 1983						atual nº 175 proc. 07/17010
530	"	"	"	"	"	"	"	"	"	"	"	em 08/09/07 nº 175 casa 1
531	"	55.490	24/11/80	Dec 1972		Planta nº 246 em 1983			vistoria dec.	1972		atual 15 conforme inform. fiscal proc 5/10071/83
532	"	55491	"	"		Planta nº 246 em 1983			vistoria dec.	1972		
533	11/79					Adaptação proletria B						
534	11/79	54927	08/10/80			Planta nº 296 em 1980						
535	11/79					vistoria de 1972						terata - se de oliv. Opipols - c/córea de 228,64 m ² 233,97 m ²
536	"			"	"	"						
537	"			"	"	"						
538	"			"	"	"						
539	79	57283	04/3/80	3 anos		12/12/82						
540	71-471		12/12/80	21 meses	09/10/81	Planta nº 338 em 1981						
541	71-471		"	"	09/10/81	Planta nº 338 em 1981						



DIGITALIZADO

CEDIN
CENTRO DE DOCUMENTAÇÃO E
INSTITUTO MULTIDISCIPLINAR

REGISTRO DE IMÓVEIS

Ficha restaurada

DISTRITO Novo Iguaçu

PREFEITURA DA CIDADE DE NOVA IGUAÇU
SEMURAM

FICHA Nº 359

LOCALIDADE

LOGRADOURO Av. Flamiquie Duque Estrada Meyer

Nº da Ordem	REQUERIMENTO	NOME PROPRIETÁRIO	Especif. da Construção	Nº de Pavimentos	ÁREA COBERTA	LOTE		Nº do Prédio	RUA
						Nº	Quadra		
542	0514090180	Prime Ribeiro Mendes	Resid.	-	21,43 m ²	8	-	352	Estr. do Ambai
543	0514090180			-	60,00 m ²	7	-	362 atual 721	
544	0515534179	Família Dias de Souza Seg. Lei 352	Resid.	-	47,88 m ²	65	-	72	Estr. do Ambai
545	0517310180	Flomarina Alves de Melo (rex ds)		-	21,00 m ²	99 ^P	-	225 atual 99	
546	0519757179	João Cantalante Jacorda		-	40,81 m ²	1	"C"	14	Rua Dona Carlota
547	0511518180	mpria da Floria de Souza Ramos melinda	Resid.	-	41,81 m ²	-	-	1441 C/II	
548	0516765181	Dolores Fereira Soares	Sopa	-	50,16 m ²	5	"A"	106 atual 106	Estr. do Ambai
549	0516765181		C	-	52,90 m ²	5	"A"	106	
550	051373182	Antonio Gonçalves Leomardo	Resid.	-	93,70 m ²	-	-	36	Av. Flamiquie Duque Estr. Meyer ant. Estr. do Ambai; atual
551	51521182	Antônio Fereira Soares	Galpão	rex ds	425,75 m ²	19	"I"	2.891	Av. Flamiquie Duque Estr. Meyer
552	51356183	Germimar Francisco de Aguiar	Resid.	-		2	"A"	9	Estr. do Ambai

REGISTRO DE IMÓVEIS

Nº da Ordem	Aprovação	GUIA		LICENÇA		PRORROGADA		VISTORIA				OBSERVAÇÕES
		Nº	Data	Prazo	Valida até	Reqº.	Valida até	PROVISÓRIA		DEFINITIVA		
								Reqº.	Despacho	Reqº.	Despacho	
542	181	67366	19/9/80	história								Transf. p/ Amilton Corte proc. 5/10 Guia. 69.281/80
543	"	"	"	"								
544	"	isento	Leg. Lei 352		Planta nº 9 em 1983							
545	"	isento	Leg. Lei 352/79 disp Lei 352									Transf. p/ Benedito Alves de melo conf. e 0517310/80 Guia 73116/81
546	"	isento	hist. dec. 1972		Planta nº 185 em 1981							
547	181	isento	-	Leg 352/79								
548	"	isento	Lei 352									
549	"	"	"	"								
550	182	95434	28/4/82	Lei 572	Planta nº 402 em 1982							
551	23/11/82	106522	29/11/82	Lei 572	Planta nº 37 em 1983							Operão 352,50 m²; escritório 53,25 m² Área total: 425,75 m² amada conf. planta 37/83 proc. 14/39556 em 01/07/85
552	183	109889	26/1/83	Lei 638	Planta alegível							

CENTRO DE DOCUMENTAÇÃO E IMAGEM
INSTITUTO MULTIDISCIPLINAR - UFRJ

REGISTRO DE IMÓVEIS

DISTRITO Nova Iguaçu

PREFEITURA DA CIDADE DE NOVA IGUAÇU

FICHA Nº 359

LOCALIDADE

SEMUHAM

LOGRADOURO Av. Henrique Duque Estr. Meyer

Nº da Ordem	REQUERIMENTO	NOME PROPRIETÁRIO	Especif. da Construção	Nº de Pavimentos	ÁREA COBERTA	LOTE		Nº do Prédio	RUA
						Nº	Quadra		
743	15/04890	Guiliana maria Aguiar Rocha Pinto	Loja	-	46,25m ²	26	-	1125 L3 B"	Av. Henrique Duque Estr. Meyer
744	15/063008	marcio dos Santos Cruz	Comercial	-	201,60m ²	123	9	63	Av. Henrique Duque Estr. Meyer Av. Henrique Duque Estr. Meyer
745	15/089629	Dionisia Bispo dos Santos	Resid.	ven matrim 544	119,00m ²	21	-	205	ant. Estr. do Ambai Av. Henrique Duque Estr. Meyer
746	15/089629	Dionisia Bispo dos Santos	Resid.	-	63,00m ²	21	-	205C/14	ant. Estr. do Ambai Av. Henrique Duque Estr. Meyer
747	15/089629	Dionisia Bispo dos Santos	Resid.	-	119,00m ²	21	-	205 apt 102	ant. Estr. do Ambai Av. Henrique Duque Estr. Meyer
748	10/314756	Antonio Amastacio Almeida	Comercial	-	178,80m ²	49	"D"	106	ant. Estr. do Ambai
749	10/314756	Antonio Amastacio Almeida	Comercial	-	31,91m ²	49	"D"	106	Rua São Batista
750	10/314756	Antonio Amastacio Almeida	Comercial	-	178,80m ²	49	"D"	106	Rua São Batista Av. Henrique Duque Estr. Meyer
751	15/066890	Roberto Ricardo Teodoro	Resid.	-	71,21m ²	05	02	115	ant. Estr. do Ambai
752	"	"	"	-	23,47m ²	05	02	115C/11	" " " " "
753	"	"	"	-	34,44m ²	05	02	115C/12	" " " " " Av. Henrique Duque Estr. Meyer
754	15/066890	Roberto Ricardo Teodoro	Resid.	-	36,62m ²	05	02	115C/13	ant. Estr. do Ambai Estr. do Ambai, atual
755	14/395556	Sábio José de Freitas Santos e Outros	Comercial	-	72,00m ²	18	"I"	2889	Av. Henrique Duque Estr. Meyer

Nº da Ordem	Aprovação	GUIA		LICENÇA		PRORROGADA		VISTORIA				OBSERVAÇÕES
		Nº	Data	Prazo	Valida até	Reqº.	Valida até	PROVISÓRIA		DEFINITIVA		
								Reqº.	Despacho	Reqº.	Despacho	
743	16/06/15	151007583 98	16/06/15	12 meses	17/08/16							
744	17/08/15	15100796 398	17/08/15	6 meses	17/02/16							
745	17/08/15	1510080 2231	17/08/15									Sendo 80,64 m ² legalizado e 38,36 m ² não legalizado, totalizando 119,00 m ² de área a ser demolida.
746	24/09/15	151008181 76	24/09/15	Demolição de imóvel não legalizado								910862-9 m ² de Registro de IPTU
747	24/09/15	151008181 76	24/09/15	Demolição de imóvel não legalizado								910861-1 " " " " "
748	24/09/15	15100781 022	24/09/15	Legalização (arrenda de unificação ver ordem 636 e 637)								Diqo de Frente p/Rua João Batista
749	24/09/15	14109068 232	24/09/15	Legalização de acréscimo								
750	24/09/15	15100781 022	24/09/15	Licença de Reforma								
751	19/08/15	151008041 55	19/08/15	Demolição de imóvel não legalizado								Registro 687599-8
752	"	151008041 54	"	Demolição de imóvel não legalizado								" 687598-0
753	"	151008041 48	"	Demolição de imóvel não legalizado								" 687597-1
754	19/08/15	151008041 45	19/08/15	Demolição de imóvel não legalizado								Registro 687600-5
755	31/03/16	16100598 309	31/03/16	Legalização oriunda das lojas n ^{os} 2945 e 2951 que foram unificadas dando origem ao n ^o 2889 loja								

CENTRO DE DOCUMENTAÇÃO
INSTITUTO MULTIDISCIPLINAR - UFRRJ

NOVA IGUAÇU

1891

REGISTRO DE IMÓVEIS

STRI TO
LOCALIDADE 3 NOVA COLONIA

N.º DE DEM	REQUERIMENTO	NOME		ESPECIF. CONSTRU	VALOR							
		PROPRIETÁRIO	CONSTRUTOR		QUADRA	TOTAL	N.º	QUADRA	PREDIO	ME	QUISE	RA
517	05/1006/78	Samuel	Volivendi de Souza Filho	Resid	31,82		15.910,00	21	2	43		Rua do Naveio
518	05/2786/78	Raimundo	Domingos Paz C. Ramos	Resid	91,00	600,00	60.000,00	20	P	3190		Estrada da Ambr
519	04/596/78	Yulio	Cesar de Nascimento Filho	Resid	15,00	500,00	7.500,00	-	-	249		Estrada da Ambr
520	05/228/78	MICHA	DIAGRAMA DE NOVA COLONIA		268,15		3.16.577,00			73		"
521	05/680/78	Antônio	Tomás das Plantas = Legalização	Resid	8,450	500,00	42.250,00	7	1	2779		"
522	05-3641/78	Roberto	Françisco Cordeiro - Legalização	Resid (VER OBS)	13,12	500,00	9.560,00	33		1441		Estrada do Ambr
523	05-6817-78	ANTONIO	AUGUSTO DE SOUZA OLIVEIRA MACHADO	LOTA	35,27		28.216,00	3	E	410		LOTA
524	"	"	"	LOTA com	65,27		52.216,00	"	"	410		LOTA
525	"	"	"	Resid	154,46		103.568,00	"	"	412		sobrado
526	05/9462/78	Ant	Ribeiro da Silva	Resid	355,00		104.000,00			21101		Rua Municipal
527	"	"	"	Resid	61,2		30.620,00	119		21102		"
528	10574/78	Luiz	Machado de Almeida	TIPO C	66		9000	6		1067		OSO 10
529	05/11127/78	Alcides	Ferreira Gomes		30,00		15.000,00	7	3	41		
530	"	Antônio	Fernandes Gomes (C)		35,00		17.500,00	7	3	43		Rua dos Naveios
531	10722/78	José	Rodrigues de Almeida	Resid	84,00		39.120,00	112		1235		Rua do Ambr
532	"	Alvaro	Francisco de Almeida	Resid	67,40		33.000,00	1135		1235		Rua do Ambr
533	"	"	"	Resid	67,40		33.000,00	"		1235		Rua do Ambr
534	05/11445/78	Luciano	Machado = Legalização	Resid	70,88	500,00	35.440,00	32	B	3590		Estrada do Ambr
535	05/10551/78	Nilson	Ferreira da Silva	Resid	91,52	900,00	82.554,04	14	A	216		Estr. do Ambr
536	05/12728/78	Opinival	Ferreira dos Santos	Resid	59,85	000,00	53.984,40	36	F	4150		Estr. do Ambr
537	"	"	"	Resid	60,82	200,00	56.663,64	36	F	4150		Rua da Liberdade
538	12730/78	José	Reluino de Santos	Resid	277,15		23.595,00	10	G	4120		Estr. Ambr
539	05/11172/78	Luiz	Ferreira da Silva	Resid	60,55	900,00	54.000,00	139	9	540		Rua do Ambr
540	5/1070/81	Dorevino	de Paula	Resid	36,00			34	F	2101		Oreocacique

REGISTRO DE IMOVEIS

			VALIDA ATÉ		
9179	24-2-78	Leg		511	19
24.501	15-6-78	12 meses	17/09/79	518	1978 283
22.399	27-4-78	Leg. de prescrição		519	sem planta
23150	29-5-78	21 meses	2/03/80	520	1978 232
5-78		Legalização		521	
28.08-78	28855	1/9/77	Leg. de aciev.	522	1979 25
28-09-78	33.391	05/11/78	Legalização	523	1978 500
30-12	36.777	29/12/78	Legalização	524	
			08-09-80	525	
018	34.323	27/11/78	3 ANOS. 31-10-81	526	1979 106
			Legalização	527	
01-12/78	35.327	13/12/78	12 Meses 5/12/79	528	1978 595
08	38.457	25/01/79	Legalização	529	1979 311
	56.379	1/2/80	Legalização	530	
12/78	40044	2/3/79	Legalização	531	1979 225
1/79			Legalização	532	
2/79	40455	16/03/79	"	533	1979 191
			"		
2/79	39548	21/2/79	"		1979 264
01-79	50299	15/10/79	"		1979 440
189	isoleto	lee	352		ant. p. a. etc. 0992

DESPACHO REQ to DESPACHO OBSERVAÇÕES

(trans. p/ Hebe Maria Cavalho Souza - etc)
 proc. 05/1641/78 guia 28.854/78

1450/80 19/3/80

CENTRO DE DOCUMENTAÇÃO E IMAGEM
 INSTITUTO MULTIMÉDIA - UFRRJ
 P/PROC. 06/302.98/74
 EM 27/6/94
 (XN075321-10)
 1735107X

domo n. 1882/18

REGISTRO DE IMÓVEIS

DISTRITO NOVA IGUAÇU


PREFEITURA DA CIDADE DE NOVA IGUAÇU
SEMUHAM

FICHA N° 359
estr. do Ambai, atual
Cur. Henrique Duque, Estr. Meyer

LOCALIDADE

LOGRADOURO

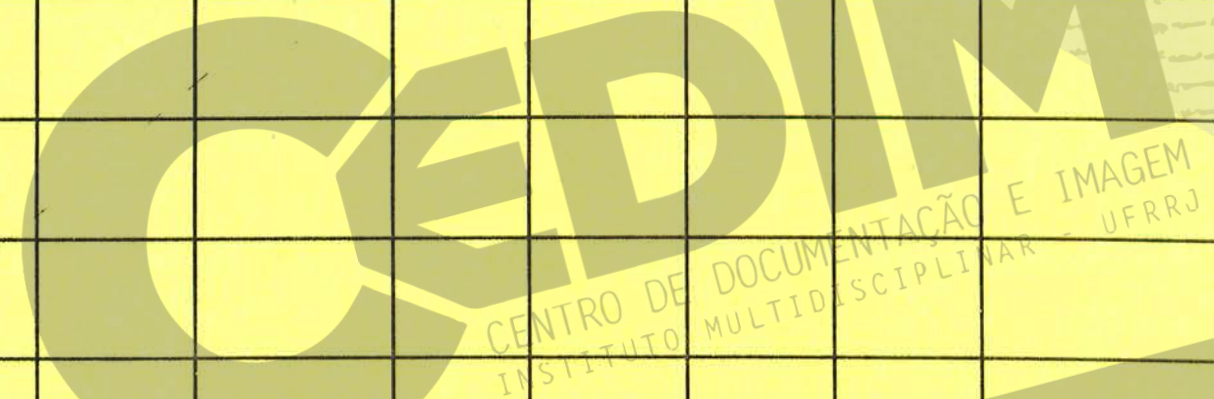

N° da Ordem	REQUEIRIMENTO	NOME PROPRIETÁRIO	Especif. da Construção	N° de Pavimentos	ÁREA COBERTA	LOTE		N° do Prédio	RUA
						N°	Quadra		
756	14/1395556	Sábio José de Freitas Santos e outros Carlos José Sakhone Bessil e Ganem tmp.	comercial		390,00m ²	18	"I"	2889	estr. do Ambai; atual Cur. Henrique Duque Estr. Meyer
757	13/120374	Imob. Stola Carlos José Sakhone Bessil e Ganem tmp.	Resid.		99,90m ²			195cs/01	Cur. Henrique Duque Estr. Meyer
758	13/120374	Imob. Stola	Resid.		158,04m ²			195cs/02	Cur. Henrique Duque Estr. Meyer
759	14/1401485	Ganem tmp. Imob. Stola	Resid.		206,90m ²			253	Cur. Henrique Duque Estr. Meyer
760	14/1401485	Ganem tmp. Imob. Stola	comercial	Obs	1116,50m ²			253	Cur. Henrique Duque Estr. Meyer



CENTRO DE DOCUMENTAÇÃO E IMAGEM
INSTITUTO MULTIDISCIPLINAR - UFRRJ

REGISTRO DE IMÓVEIS

Nº da Ordem	Aprovação	GUIA		LICENÇA		PRORROGADA		VISTORIA				OBSERVAÇÕES	
		Nº	Data	Prazo	Valida até	Reqtº	Valida até	PROVISÓRIA		DEFINITIVA			
								Reqtº	Despacho	Reqtº	Despacho		
756	31/03/16	16100598 309	31/03/16										
757	23/09/16	1610076873 8	23/09/16										
758	23/09/16	161007687 41	23/09/16										
759	08/11/16	161008255 94	08/11/16										
760	08/11/16	161008256 47	08/11/16										



REGISTRO DE IMÓVEIS

UFRRJ

DISTRITO NOVA IGUAÇU

PREFEITURA DA CIDADE DE NOVA IGUAÇU

FICHA Nº 359

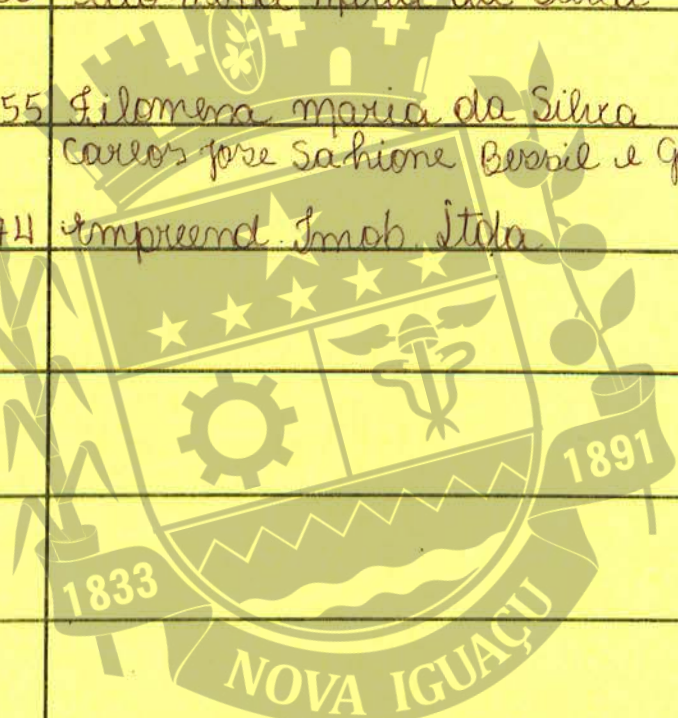
LOCALIDADE

SEMUHAM

LOGRADOURO

Est. do Ambaí

Nº da Ordem	REQUEIRIMENTO	NOME PROPRIETÁRIO	Especif. da Construção	Nº de Pavimentos	ÁREA COBERTA	LOTE		Nº do Prédio	RUA
						Nº	Quadra		
717	981030450	Luiz Rodrigues Ferreira	Sola		101,00 m ²	17	"A"	248	Est. do Ambaí
718	11	11 11 11	Resid.		228,60 m ²	17	"A"	248 apt 101	11 11 11
719	981030450	Luiz Rodrigues Ferreira	Resid.		25,68 m ²	17	"A"	248 fundus	Est. do Ambaí
720	121067055	Filomena maria da Silva	Resid.		124,77 m ²	5	"F"	122	Rua das Nações
721	121067055	Filomena maria da Silva Carlos Jose Sathione Bessil e Ganem	Resid. Prédios		76,88 m ²	5	"F"	122 Sobrado	Rua das Nações
722	131420374	Imprend. Imob. Itala	Comercial		1.275,24 m ²	-	-	19,5 GEM	Av. Henrique Duque Liti Meyer




CENTRO DE DOCUMENTAÇÃO E INSTITUTO MULTIDISCIPLINAR UFRRJ

REGISTRO DE IMOVEIS

Nº da Ordem	Aprovação	GUIA		LICENÇA		PRORROGADA		VISTORIA				OBSERVAÇÕES
		Nº	Data	Prazo	Valida até	Reqtº	Valida até	PROVISÓRIA		DEFINITIVA		
								Reqtº	Despacho	Reqtº	Despacho	
717	09/07/12	201110087 7737	30/05/11									
718	"	"	"									
719	09/07/12	201110087 7737	30/05/11									Primitiva ordem 554
720	14/05/13	13/01225 762	14/05/13									
721	14/05/13	13/01225 718	14/05/13									
722	03/09/13	13/01272 339	03/09/13	12 meses	03/09/14							ver ordem 757 e 758

(Licença de construção com prazo de 12 meses pelo proc. 13/120374 qua. 16/00763729 em 20/09/16)

Vistoria definitiva pelo proc. 13/120374 qua. 16/00763724 em 23/09/16



CENTRO DE DOCUMENTAÇÃO E IMAGEM
INSTITUTO MULTIDISCIPLINAR
UFRRJ

REGISTRO DE IMÓVEIS

LOCALIDADE Para Iguaçu

DIVISÃO DE VIAÇÃO E OBRAS - SEÇÃO DE

N.º DE ORDEM	REQUERIMENTO	NOME PROPRIETÁRIO	CONSTRUTOR	ESPECIF. DA CONSTRUÇÃO	N.º DE PAVIMENTOS	ÁREA COBERTA DO M.²	VALOR		LO E	N.º DO PRÉDIO	ANDAIMES	MARQUISE	SOLEIRA
								TOTAL					
25	5747/50	Renato Soares e Monteiro	Prof. E. T. B.		1	44,46		30.000,00	7 E	43	Para Ambai		atlim
26									8	33			e poleira
27									9	03			na ficha
28									10	15			4259/157 a/69
29	7314/50	Domingo Pedro	Ant. Pires Almeida	Reg	1	51,88	600,00	31.128,00		2 R			070 43,30 19
30	7455/50	Gilberto de Fozes	Almeida			55,47		42.000,00	2 G	2 R			040 1200 9-1
31	7948/50	Ruth Fanto	Dep. de Ofício	esplanada						S/N atual 249			Pro 944/62
32	588/51	Mário Fernandes de Santos				134,93		21.000,00	14 U	2 R			040 15 mm 24-1
33	988/52	Blandine Bathanna Edith	Whe	Boja		85,60	800,00	68.480,00		42	17 mm 17 mm		030 17 mm 20-
34	"	"	"	"		59,25	"	47.400,00		36	"	"	"
35	"	"	"	"		59,25	"	47.400,00		32	"	"	"
36	283/52	Sebastião Fernandes da Silveira				55,47		42.000,00	37	996			040 16 mm 26-
37	2627/52	Lamberto Martins de Souza	Reg	Resid e boja		71,12		56.890,00	16 H	150			atual 1181 - Det. - 0 m² p/ pua 10045/60
38	2699/52	Genivaldo Secane Guimarães		Boja		101,15	1000,00	101.150,00		1201			850 850 0,50 60 mm 18-
39	2445/52	Louise Auguste Boehmann	Reg	Resid		132,13	800,00	105.704,00	43	Fronte 55			Long. de ofício, talão predial etc
40	"	"	"			78,16	800,00	62.528,00	45	65			
41	3548/52	Delio Pires		Estu ou Para Ambai		63,855	10000	63.855,00	4	48			atual 51) Plat. e m² for dado p/ pua
42	4394/52	Yoaquim Silva e Talara		"Ver obs"		50,28	10000	50.280,00	16 K	s/n atual 3.118			P. 11.416 175
43	8386/52	Machiel Marciano de Souza				47,86		35.000,00	125 9	2 R			030 15 mm
44	2877/53	Antonio Pereira de Lima				55,47		42.000,00	105 8	424			040 10,00
45	3844/53	Esperina Almeida de Oliveira		Resid		47,26		97.260,00	34 B	1342			
46	Obs: na ficha 4259/43 a 47 tem Para Ambai												
	4259/195 a 201 " " " "												
	continua ficha 35939												

N.º	DATA	PRASO	VÁLIDA ATÉ	REQ. to	VÁLIDA ATÉ	DATA	N.º	VISTORIA		OBSERVAÇÕES
								PROVISÓRIA	DEFINITIVA	
								REQ. to	DESPACHO	
Pz pelo 28-8-50	28-8-50	1 ano	28-8-51		1950	107		6459/28-8-50	150	Rua Ambr. - Proc. 1656/51 - Pena d. agna.
erbo 4	4	4	4		4	4		4	4	
4	4	4	4		4	4		4	4	
4	4	4	4		4	4		4	4	
17-10-50					17-3-51	1950	137			Esquina Estrada Honro Augusto
9-11-50	Pz pelo 9-11-50	3 anos	9-11-53							Estrada do Ambr.
22-11-50		leg. de ofício								4
25-1-51	Pz pelo 25-1-51	2 anos	25-1-53	505/53	25-1-54			505/53	20-5-53	24/5/3-58
20-2-52	905 20-2-52	leg. em construção			1952	24				Transf. P. 369/75 Augusto Ferreira Rocha
4	905 20-2-52	4	4		4	4				ques - guia 21-267/75
4	4	4	4		4	4				
4-4-52	Pz pelo 4-4-52	3 anos	4-4-55							Estr. de Ambr.
11-5-52	1632 28-5-52	leg.			1952	67				4 Monte nº 2295
18-4-52					1952	73				4 (Zona Rural)
27-5-52		leg. de ofício			1952	136				4 Monte (2 casas 4/4)
4	3238 9-9-52	leg.			4	4				4 substituída p/ 423
6-52	Isento Z. Rural	4			4	4				conforme processo requerido, N.º predio 48 - Isento conforme
7-52	Isento Z. Rural	4			4	4				Zona Rural - área 63,85 m²
11-52	Pz pelo 21-11-52	3 anos	21-11-55			148				Transf. 702/75 B. Silva de
5-53	4 19-5-53	3 4	19-5-56							Silva por 456/80 juiz. 67.1999
6-53		leg.			1953					Est. de Ambr. (Orequis dev. a afastar 15 m do alinhamento atual)
										4 (P. proc 532/54 foi cancelada a proletoaria)
										Isento de Monte, nos 329 de 9-4-53

DISTRITO N. Iguaçu 359
 LOCALIDADE N. Iguaçu

PREFEITURA MUNICIPAL DE NOVA IGUAÇU

- DIVISÃO DE ENGENHARIA -

LOGRADOURO

FICHA N.º

N.º DE ORDEM	REQUERIMENTO	NOME		ESPÉCIE CONSTRUÇÃO	N.º DE PAVIMENTOS	ÁREA COBERTA	VALOR		LOTE		N.º DO PRÉDIO	ANDAIMENTE	MARQUISE	SOLEIRA	ALINHAMENTO	
		PROPRIETÁRIO	CONSTRUTOR				DO M. 2	TOTAL	N.º	QUADRA					TESTADA	DATA
181	14.805/63	Togo de Oliveira Frasso	Legalização	Resid		26,00			5	H	106					E. 10, 16
182	7024/63	Gramis Rodrigues	"	"	VER. OBS.	156,175	3.000,00	468.585,00	1	H	2946					E. 10, 17
183	15.630/63	Emygdio de Azevedo	"	Resid		66,00			3	B	3911				atual N.º 3.815	E. 48, 60
184	"	"	"	"	(sem esquadras metálicas)	22,00		Jos. oul 094 x 095	3	B	3911				atual 3.815 Dep. de lav	E. 48, 60
185	22.758/63	Sofia de Sousa Galvão	"	"	"	40,00			40	E	3359				Est. do Pombal	E. 14, 17
186	16.525/63	Angelina de Siqueira	"	"	"	80,90			11	D	510				"	E. 22, 16
187	20.115/63	Ramuel Ferraz da Rocha Filho	"	"	"	60,00			22	D	3700				"	E. 23, 18
188	19.673/63	Genalda Moraes Pericasso	"	"	"	27,00			13	A	2504				"	E. 41, 18
189	8106/64	Francisco de Castro Leiva	"	Loja		53,00			13	D	3173				"	E. 50, 28
190	17.082/63	JOSE MAQUEDAZ DA SILVA	"	Loja		40,00			20	D	1620				"	E. 12, 24
191	22.634/63	Antonio Verena da Costa	"	Galpão		36,00			1	D	3992				"	E. 22, 24
192	2019/64	Donatelly de Assis N. Ribeiro	"	Resid.		40,00			23	D	3445				"	E. 21, 27
193	7406/64	Raymunda Moura de Assumpção	"	Legalização		70,00			1	B	2594				"	E. 102, 102
194	12.494/64	Jean Gomes da Silva	"	"		55,74			1	B	1521				0,50 x 1,0	E. 56, 50
195	6878/64	Picero Martins de Oliveira	"	Resid.		50,00			91	-	5273				Est. Pombal	E. 112, 13
196	19.949/63	Severino Nobrega da Silva	"	"		48,00		Ver obs.	92	B	3590				"	E. 121, 122
197	16.893/64	Agmon Antonio Ruy Chagas	"	Loja		82,30	20000,00	3546000,00	1	-	555				atual 395 - 0,50 x 2000 m ²	E. 84, 2, 3
198	"	"	"	Resid. sob.		9,500	"				557				atual 397 "	"
199	15.956/64	Juarez Monteiro de Barros	"	"		56,00			23	C	326				Est. do Pombal	E. 131, 161
200	18.623/64	Severino de Assis Nascimento Filho	"	Legalização		22,00			3	B	821				"	E. 125, 126
201	20.146/64	Sebastião Francisco da Silveira	"	Loja		20,00			37		1470				atual 1476 "	E. 125, 27
202	"	"	"	RESID.		50,00			"		1480				"	E. 128, 87
203	17.55/65	Maria Gomeses Filho	"	"		40,00			197		199				"	E. 89, 19
204	30.12/65	Agmon Antonio	"	"		9,500			1		397				"	E. 23, 28

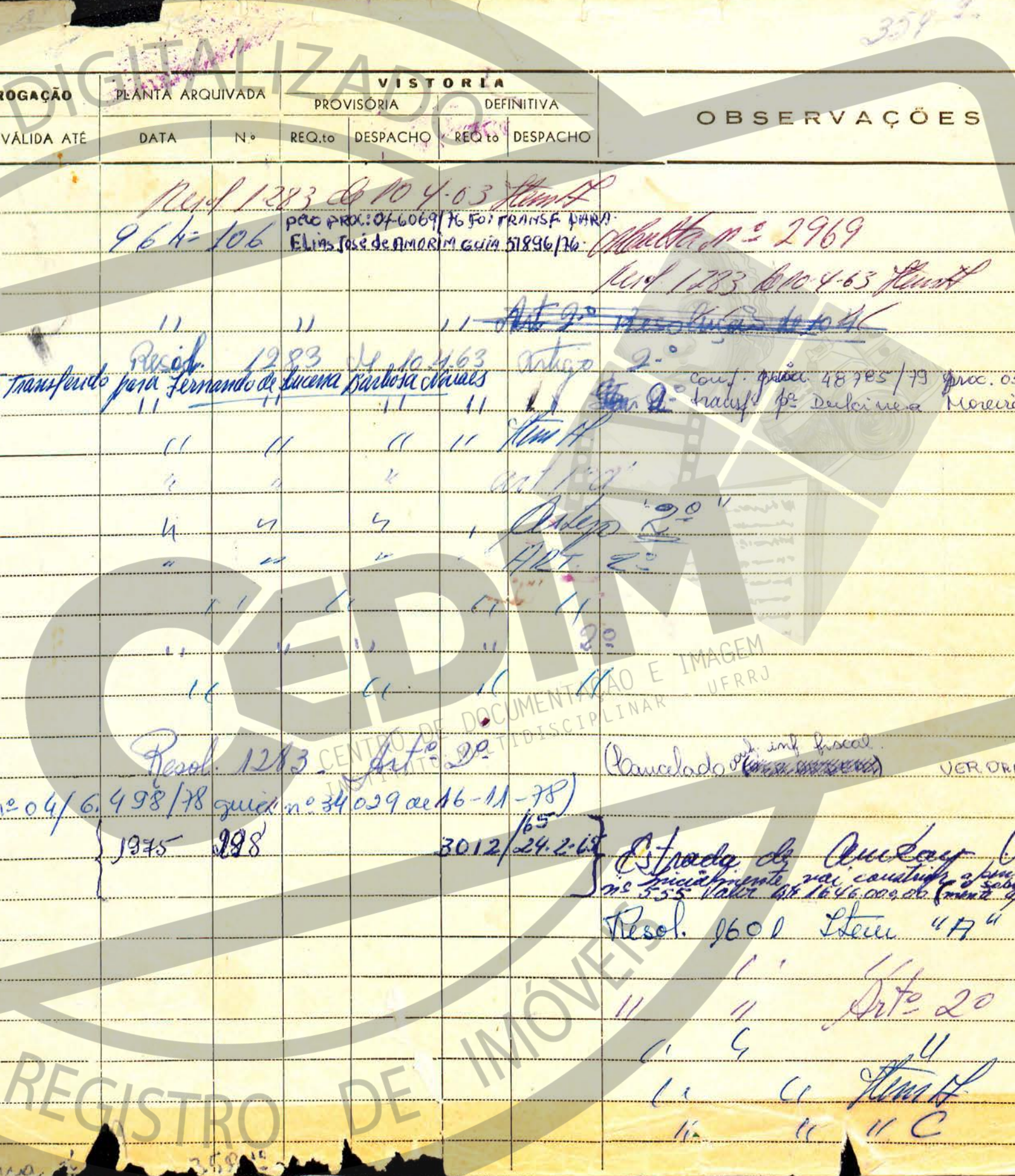
REGISTRO DE IMÓVEIS

Obs: Ver ...

359-1

DE IDEM	APROVAÇÃO	GUIA		LICENÇA		PRORROGAÇÃO		PLANTA ARQUIVADA		VISTORIA				OBSERVAÇÕES
		N.º	DATA	PRASO	VÁLIDA ATÉ	REQ.to	VÁLIDA ATÉ	DATA	N.º	PROVISÓRIA		DEFINITIVA		
										REQ.to	DESPACHO	REQ.to	DESPACHO	
181	3-9-63	8769	24-9-63											Resol. 1283 de 10-4-63
182	3-9-63	13849	21-11-64											964-106 pac. PROC. 07-6069/76 TRANSF. PARA ELIAS JOSÉ DE AMARIM Guia 51896/76 Multa n.º 2969
183	10-12-63	4087	28/4/64											Resol. 1283 de 10-4-63
184	11	11	11											Art. 2.º
185	24-1-64	754,00	335-0	9-4-64										Resol. 1283 de 10-4-63
186	4-2-64	754,00	1110	6-2-64										Resol. 1283 de 10-4-63
187	5-2-64	2.058,00	10-10	5-2-64										Art. 2.º
188	5-3-64	2.058,00	2567	19-3-64										Art. 2.º
189	21-5-64	5269	26-5-64											Art. 2.º
190	17-6-64													Art. 2.º
191	1-7-64	6871	3-7-64											Art. 2.º
192	9-7-64	9872	10-9-64											Art. 2.º
193	14-7-64	8514	10-8-64											Art. 2.º
194	5-8-64	8707	12-7-64											Art. 2.º
195	21-8-64													Art. 2.º
196	18-9-64	7979	1-6-65											Resol. 1283 de 10-4-63
197	20-10-64	1519	21-10-64											Resol. 1283 de 10-4-63
198	11													Resol. 1283 de 10-4-63
199	23-10-64	11.761	28-10-64											Resol. 1283 de 10-4-63
200	11-12-64													Resol. 1283 de 10-4-63
201	18-12-64	4.029,00	13.908	21-12-64										Resol. 1283 de 10-4-63
202	11													Resol. 1283 de 10-4-63
203	9-2-65	7969	10-2-65											Resol. 1283 de 10-4-63
204	23-2-65	2205	24-2-65											Resol. 1283 de 10-4-63

Continua



DISTRITO ^{1º}
LOCALIDADE NOVA IGUAÇU

PREFEITURA MUNICIPAL DE NOVA IGUAÇU
SEMURD DEPARTAMENTO DE URBANISMO

LOGRADOURO
FICHA N.º 074
ESTR. DO AMBAI

N.º DE ORDEM	REQUERIMENTO	NOME		ESPECIF. DA CONSTRUÇÃO	N.º DE PAVIMENTOS	ÁREA COBERTA	VALOR		LOTE		N.º DO PRÉDIO	SOLEIRA	ALINHAMENTO	
		PROPRIETÁRIO	CONSTRUTOR				DO M2	TOTAL	N.º	QUADRA			TESTADA	DATA
653	14/1101159/91	Ubirajara Leite Mineiro		Galpão		456.00			4	-	85			
654	06/50893/91	MARIA DEL PILAR IGLESIAS WIELING		LOJA		152.47			38	-	1478			(ver 03)
655	14/1103841/91	TRANSPORTADORA TINGUA LTDA	Set. out 634	ACRESC. OBTENÇÃO		347.65					45	FLA.		(NOVA IGUAÇU) ESTRADA DO AMBAI
656	05/2853/88	MARIA CLAIRA DE GOIS		RESID.		38.61			07		69			5
657	5	ANGELINA ANASTACIA DA SILVA		5		56.88			5		690/2			5
658	05/9839/83	MANOEL LEANDRO DE SOUZA		RESID.		48.96			11	01	243			
659	5	5	5	5		52.14			5	5	253			
660	5	5	5	5		60.10					253			CASA C1
661	05/9839/83	MANOEL LEANDRO DE SOUZA		SOBRADO		52.14			01	01	253			SOBRADO
662	06/30644/95	TADEU BAURISTA DA SILVA		RESID.		124.54					2681			Av. Henrique D. Est. M. Ave
663	06/30832/94	HEBE MARIA CARVALHO DE SOUZA		RESID.		30.00			13		1441			EST. DO AMBAI
664	06/50573/90	JOSE ADAUDO DE LIMA FILHO		APTO		42.48			122	09	616			APTO 101
665	u	u	u	u		68.34			122	09	616			APTO 102
666	u	u	u	u		82.48			122	09	616			APTO 201
667	u	u	u	u		43.90			022	09	616			APTO 202
668	u	u	u	u		39.64			122	09	616			LOJA A
669	u	u	u	u		45.25			122	09	616			LOJA B
670	u	u	u	u		53.29			122	09	616			SOBRELOJA A
671	06/50573/90	JOSE ADAUDO DE LIMA FILHO		LOJA		53.29			122	09	616			SOBRELOJA B
672	06-21446/96	PETRO LUIS JACIARA DE SOUZA		RESID.		69.48			01	A	111			
673	06/9449/97	Severino Fernandes de Carvalho		Remit		154.00			9	-	459			EST. DO AMBAI
674	06/31577/94	FRANCISCO XAVIER FERNANDES FILHO		ALVARO		200.00			1	-	1380			EST. DO AMBAI
675	06/6486/99	Samuel Francisco Neves				216,44m ²								Av. Henrique D. Est. M. Ave
676	04/4438/98	Luiz Carlos Teixeira		RESID.		54,49m ²			B	C	16			R. Seely

DOCUMENTAÇÃO E IMAGEM
CENTRO DE ESTUDOS MULTIDISCIPLINAR - UFRJ
INSTITUTO DE ECONOMIA E FINANÇAS

REGISTRO DE IMÓVEIS

35

N.º ORDEM	APROVAÇÃO	GUJA		LICENÇA		PRORROGAÇÃO		PLANTA ARQUIVADA		VISTORIA				OBSERVAÇÕES
		N.º	DATA	PRAZO	VÁLIDA ATÉ	REQ.to	VÁLIDA ATÉ	DATA	N.º	REQ.to	DESPACHO	REQ.to	DESPACHO	
53	5/2/91	102111	28/3/91	150	Lei 1507/89									
54	16/4/91	101638	16/4/91		1507/89									
55	4/5/94	12079234 GRCA	30/5/94		VIST. LEG. DECRESC.									02 Reiterando o que está em 6/6/94 VER ORD. 634
56	14/12/94	110539	25-1-94		LEG. Lei 638/82									
57	5	5	5		5									
58	17/11/83	109890	23/11/83		leg. Lei 638/82									
59	5	5	5		5									3oi demolida sendo 52,19 m ² legalizada e 266,83 m ² não legalizada totalizando 319,00 m ² de área demolida pelo proc 4153299 guia. 11/04/25 263 tm 02/01/15 Regulamento de IPTU 44-2059-3
60	5	5	5		5									
61	17/11/83	109890	23/11/83		leg. Lei 638/82									
62	05/10/95	4827	11/09/95		leg. Lei 1507/89									
63	30/05/94	120414069 JANE BANERJ	30/5/94		LEGALIZAÇÃO 2602/93									
64	05/06/90	102123	29/03/91		leg. Lei 1507/89									
65	u	u	u		u									
66	u	u	u		u									
67	u	u	u		u									
68	u	u	u		u									
69	u	u	u		u									
70	u	u	u		u									
71	05/06/90	102123	29/03/91		leg. Lei 1507/89									
72	30/12/97	7850 1129501	27/06/98		Legalização									
73	15/10/94	115355	18/12/94		leg. Lei 1507/89									
	19/04/99	9927905 4000	03/05/99		lic. de construção									
	10/04/98	9928444 7000	28/05/99		legalização									

CENTRO DE DOCUMENTAÇÃO E IMAGEM
INSTITUTO MULTIDISCIPLINAR - UFRRJ

REGISTRO DE IMÓVEIS

DISTRITO 1º
 LOCALIDADE Nova Iguaçu

PREFEITURA MUNICIPAL DE NOVA IGUAÇU
 SEMURB — DEPARTAMENTO DE URBANISMO

FICHA N.º 359

LOGRADOURO Est. do Ambaí

N.º DE ORDEM	REQUERIMENTO	NOME		ESPECIF. DA CONSTRUÇÃO	N.º DE PAVIMENTOS	AREA COBERTA	VALOR		LOTE		N.º DO PRÉDIO	SOLEIRA	ALINHAMENTO	
		PROPRIETÁRIO	CONSTRUTOR				DO M2	TOTAL	N.º	GUA-DRA			TESTADA	DATA
627	11/3081/94	George William Gomes Barros		Residência	1º	424,70			30		1455			dispo nº 1455
628	"	"	"	"	2º	423,98			30		1455			
629	"	"	"	"	3º	423,38			10		1455			dispo nº 1455
630	06/53063/90	Adauto Siroab Vargas		loja		40,00			71	A	64			
631	"	"	"	loja		40,00			71	A	62			
632	"	"	"	residência		40,00			71	A	66			
633	06/53063/90	Adauto Siroab Vargas		residência		22,00			71	A	298			
634	14/110394/91	Transf. de uso resid. p/ comercial, pelo proc. 10/314756 guia 14107068224 em 24/09/15	Jose oval 655	gançagem de garagem		4.136,00								Est. do Ambaí
635	14/110394/92	Nathaniel José da Silva		loja		100,00					3710	"	"	"
636	06/3247/89	Jubal Martin Lima		residência		104,14			49	D	50			estrada Ambaí eq. 100m
637	06/3247/89	"		loja		74,66			49	D	106			Rua João Batista
638	14/110.4651/91	Clara Cruzales Filho (ver OBS)		loja		376,42					75			Est. do Ambaí

CEMPRE DE DOCUMENTAÇÃO E IMAGEM
 INSTITUTO MULTIDISCIPLINAR - UFRRJ

REGISTRO DE

N.º DE ORDEM	APROVAÇÃO	GUIA		LICENÇA		PRORROGADA		PLANTA ARQUIVADA		VISTORIA				OBSERVAÇÕES
		N.º	DATA	PRAZO	VÁLIDA ATÉ	REQ.to	VÁLIDA ATÉ	DATA	N.º	PROVISÓRIA		DEFINITIVA		
										REQ.to	DESPACHO	REQ.to	DESPACHO	
627	23/07/74	12680	21/12/74		legalização									transf. para Wilson Gonçalves processo nº 19171/74
629	"	"	"		"									transf. para José Soares Teixeira proc. 05/843/85
629	23/07/74	12680	21/12/74		legalização									
630	07/06/91	84994	26/06/91		leg. lei 1507/89									
631	"	"	"		"									
632	"	"	"		"									
633	26/06/91	84994	26/06/91		leg. lei 1507/89									
634	06/11/91	98620	08/11/91		transf.									prorrogada por mais 12 meses 13/11/92 a 13/11/93 1097182a 13/11/92 13/11/92
635	24/04/92	100937	25/04/92		leg. lei 1507/89									
636	05/03/89	97315	10/10/89		leg. lei 1507/89									
637	"	"	"		"									
638	28/7/92	103172	17/8/92		lic. de const									PRORROGADA A LICENÇA POR MAIS OBTENIDA CONF: GUIA Nº 109055 DE 30/9/93, PROC: 14/110465/91 DE 30/9/93 A 30/12/94

CENTRO DE DOCUMENTAÇÃO E IMAGEM
INSTITUTO MULTIDISCIPLINAR - UFRRJ

19/10/94
30/4/94
VERIFICAÇÃO 655- EM 6/6/94

REGISTRO DE IMOVEIS

14/11/0465/91
22.06.94

DISTRITO 1º LOCALIDADE Nº Iguaçu PREFEITURA MUNICIPAL DE NOVA IGUAÇU SEMURB - DEPARTAMENTO DE URBANISMO LOGRADOURO Est. do Aambai FICHA N.º 359

N.º DE ORDEM	REQUERIMENTO	NOME		ESPECIF. DA CONSTRUÇÃO	N.º DE PAVIMENTOS	ÁREA COBERTA	VALOR		LOTE		N.º DO PRÉDIO	SOLEIRA	ALINHAMENTO	
		PROPRIETÁRIO	CONSTRUTOR				DO M2	TOTAL	N.º	GUA-DRA			TESTADA	DATA
445	23212/P3	Moacyr James		Resid. e Escrit.		340,80					10	R.	Stavio Paulino	
446				galpão		2160,00					10			
447				dependências		694,00					10			
448	2339/P3	Hermínio Ribeiro Bonfim		Resid.		59,42				5	E	61		Aambai
449	23212/P3	Moacyr James		Resid. e Escritório		355,18					10	R.	Stavio Paulino	
450	"	"	"	galpão e dependências		1.194,80 2.834,00					10		"	"
451	23999/P3	Diamantino da Silva Ferreira		Posto de gasolina		15,40				6	F	43		
452	4943/P4	Manuel da Costa Moreira		deposito		43,44				2	5	16		
453	15401/P2	Jorge Abdala		galpão		163,20				1		351		
454	"	"	"	Resid.		45,80				1		351		c/s
455	4922/P4	Geraldo Teixeira		"		40,35				2	D	15		R. Tarciso Moura
456	20928/P3	Thomas de Aquino Pereira		Resid.		36,44				4	D	45		R. Onacayue

SEM EFEITO
VER ORD. 449 e 450

VER OBS

VER OBS

CENTRO DE DOCUMENTAÇÃO E IMAGEM
INSTITUTO MULTIDISCIPLINAR - UFRJ


REGISTRO DE IMÓVEIS

N.º DE ORDEM	APROVAÇÃO	GUIA		LICENÇA		PRORROGADA		PLANTA ARQUIVADA		VISTORIA				OBSERVAÇÕES
		N.º	DATA	PRAZO	VÁLIDA ATÉ	REQ.to	VÁLIDA ATÉ	DATA	N.º	PROVISÓRIA		DEFINITIVA		
										REQ.to	DESPACHO	REQ.to	DESPACHO	
445	05-2-74				legalização									
446	"				"									
447	"				"									
448	13-3-74	16226	27-9-74		Leg. de Anse.			1974	253					outros proprietários: Glória Ribeiro Bonfim, Luiza Ribeiro Bonfim, Alzete R. Bonfim, José R. Bonfim e Diocélia Bonfim Lemos.
449	05-02-74	16116	05-02-74		Legalização									materializa Osório Ld. e Com. Ltda.
450	"	"	"		"									
451	24-04-74	11169	13-5-74	1 ano	24-04-75			1974	62					
452	03-05-74	11381	10-5-74		Legalização			1974	61					
453	08-05-74	17240	24-10-74		"			1974	293					Pelo proc. 20283/75 foi Reduzido 12.00m ² deste galpão e incorporado ao Ruedio 15 da Rua Jansen. Ficha 279 em 222.
454	"	"	"		"			"	"					
455	24-5-74	13276	11-7-74		Legalização			1974	136					
456	24-05-74				Legalização									

Sem Efecto

CENTRO DE DOCUMENTAÇÃO E IMAGEM
INSTITUTO MULTIDISCIPLINAR
13932/74
12-8-74
Cidade de Jombai

ARQUIVO DIGITALIZADO
CEDIM
REGISTRO DE IMÓVEIS



0 559 -

PREFEITURA DE NOVA IGUAÇU
ESCRITÓRIO DE REGISTRO DE IMÓVEIS E URBANISMO

LOCALIDADE Nova Iguaçu

N.º DE DEM.	REQUERIMENTO	NOME		ESPECIF. DA CONSTRUÇÃO	N.º DE PAVIMENTOS	ÁREA COBERTA	VALOR		QUADRA	PRÉDIO	DAI-ME	MAR-QUISE	SOLEIRA	AL. TESTADA
		PROPRIETÁRIO	CONSTRUTOR				DO M2	TOTAL						
493	05/1101/76	Gelson Orlando Pereira		Resid.		5547	9.000		19 A	274			050	12 ms
194	05/1582/76	José de Cássio Moraes - Legalização		Resid.		5607	300,00	16.821,00	19 E	19				Rua das Nações
195	"	"	"	"	"	5154	"	17.322,00	19 E	19				Adriano "
196	05/2.228/76	Wayne Maria de Jesus		Resid.		34.61	30000	10.383,00	11 E	52				Rua das Nações
197	05/2904/76	Olga Morca - Legalização		"		9680	"	29.040,00	16 6	698				Est. do Arubai
198	05/3233/76	Jennie Jussara Medeiros		Resid.		11.878,45	500,00	5.949,225,00		1.015				Sex ord 50530,00
199	"	A Indústria e Comércio		"		92626	40,00	37.050,40	1-23	407				Rua Est. do Arubai
200	24048/75	Agemar S. Santos - Leg.		Galpão		21922	30000	65.346,00		29				Rua Gen. Saraceni
201	05/505/77	George Elidiane Gomes Barros e		Galpão										
202	"	Mônica Gonçalves Barros		"										
203	767/77	Adriano Benedito B. de Sá - Leg.		Resid.		7512		13.536,00	7 P	612				Est. do Arubai
204	05/351/76	Domingos de Oliveira - Legalização		"		5873		17.691,00	15	99				"
205	05/1116/77	Semic-Serviços e Comércio à Ind. Comércio		Resid.		11.878,45	500,00	5.949,225,00		953				Sex ord 498
206	"	"		"										
207	05/1665/77	Arubai Comércio e Indústria de Bebidas S.A. (Fernanda)		Resid.		14924	500,00	71.620,00	085	1080				Est. do Arubai Dom
208	2598/77	Josias de Jesus		"		5547		9.000	55	30				050 12 M.
209	18.355/77	Arubai Comércio e Ind.		Galpão		789,00		335,00		1074				Galpão VI Demolido conf.
210	"	de Metais S/A	Dalmiro H. Fernandes	Casa de força		789,00		335,00						Sex ord 229" guia nº 0135442300 25/5/2001 nº 03/04/05819
211	05/1809/77	Isidoro Gomes		Resid.		3780,00		11.340,00	37 F	37				Est. do Arubai
212	"	"		"		3038		9.114,00	37 F	37				"
213	05/2459/77	Antônio Rufino de Sá		"		76.637		38.315,00	30 B	3580				"
214	5050/77	Dionísio DISPO Passantes		"		8064		53.222,40	21	905				"
215	25.3463-ff	José Luiz de Souza		Resid.		3374		19.496,00	81 "A"	960				"
216	05/2077/77	Mário Boças da Fonseca - Legalização		"		28290		54.120,00	1 A	1071				1071 e 1071 SOBRADO

Continuação 2311

DATA		CADA		PLAN		VISTORIA		OBSERVAÇÕES
REQ. to	VÁLIDA ATE	DATA	N.º	REQ. to	DESPACHO	REQ. to	DESPACHO	
6-76	45.692	14/7/76	1 ano	30-06-77				
7-76	49.239	27/9/76	ilegalização					Est do Pombal - afast. frontal cons.
8-76	49.894	27/9/76	ilegalização					
10-76	66.784	29/7/80	"					
11-76	51.193	19/11/76	5 anos	19/11/81	documentos			
12-77	57.534	4-3-77	ilegalização	*				
1-77	55.569	9-3-77	18 meses	8/9/78				
2-77								
3-77	56.303	22/3/77	Seg					
5-77	19.19	05/7/77	5 anos	24/5/82				
6-77	34.72	15-7-77	15 meses	22/9/78				
7-77			3 anos	12/8/80				
11-73	50.75	1973	3 anos	22/5/76				
1-77			1 ano	22/11/74				
8-77	45.81	04-8-77	loçg					
8-77	19.159	07-3-78		de admissão				
11-77	33.400	08/11/78						
3-78								
2-78	33458	08/11/78						

PROVISÓRIA	DEFINITIVA	OBSERVAÇÕES	
REQ. to	DESPACHO	REQ. to	DESPACHO
493			
494			
495			
496			
497			
498			
499			
500			
501			
502			
503			
504			
505			
506			
507			
508			
509			
510			
511			
512			
513			
514			
515			
516			

Est do Pombal - afast. frontal cons.

Est do Pombal

1º e 2º termos, art. 1º, par. 1º, da Lei nº 56.302/77.
Cidade de Pombal.

Pagou proção em atraso
guia 3413 de 15/7/77
LANÇADOS NO GEO.

05/165/77
24/6/77

Silencio de demolição ametrada na ordem 745 pelo proc.
15/089629 em 17/08/15

CENTRO DE DOCUMENTAÇÃO E IMAGEM
INSTITUTO MULTIDISCIPLINAR

REGISTRO DE IMOVEIS

DISTRITO LOCALIDADE PREFEITURA DA SEMPRE - DEPARTAMENTO LOGRADOURO PICHAS N.º 359

N.º da ordem	REQUERIMENTO	NOME		Especif. da Construção	N.º Pavimentos	N.º de lotes	LOTE		N.º do Prédio	Soleira	ALINHAMENTO	
		PROPRIETÁRIO	CONSTRUTOR				N.º	Quadro			TESTADA	DATA
708	05/14/19/82	Joaquim	Agostinho Domingues	Uc		137,32 m²	324	-	672		R. Henrique D. Meyer	Est. Meyer
709	"	"	"	Resid.		100,35 m²	324	-	39		R. Henrique D. Meyer	
#08	06/01/100	José Carlos da Silva		11		44,49 m²	20	-	1420		R. Henrique D. Meyer	
	04/06/12	Americo Frez da Silva	Legalizaçõs - Sej. legal	"		95,91 m²	19	P	3134		"	"
#10	05/18/2650	Samuel Francisco Neves	Legalizaçõs avic. galpões			105,84 m²	In ordem 699	03	21		Rua Bolivarcl.	
#11	07/31/1513	Construções de Lapaçu Emp. Imob. Ltda.		resid.	Ver obs.	63,95 m²	1 e 2	C	64		Rua Sueli (Posse)	
#12	07/31/1513	"	"	resid.	"	63,22 m²	1 e 2	C	64		Rua Sueli (Posse)	
#13	07/31/1513	"	"	resid.	Ver obs:	62,98 m²	1 e 2	C	64		"	"
#14	07/31/1513	Construções de Lapaçu Emp. Imob. Ltda.		resid.	"	63,80 m²	1 e 2	C	64		Rua Sueli (Posse)	
715	04/07/16999	André Santos dos Reis		"	ACP	99,68 m²		01	03	3220	R. Henrique D. Meyer	Est. Meyer
	11/3/921	Jair Orlando de Andrade		Proprio	ACP	13,08 m²		07	05		"	"

REGISTRO DE IMÓVEIS

N.º do ordem	Aprovação	GUIA		LICENÇA		PLANTA ARQUIVADA	VISTORIA				Observações		
		N.º	Data	Prazo	Válida		Data	N.º	REQ.º	Despacho		REQ.º	Despacho
706	18.10.04	-	-										
707	"	-	-										
708	19/09/06												
708	18/09/06	00561289	26/04/07										
709	15/08/02	000158 2002 2007	02/10/02 2005										
710	30.10.06	00682014	17/10/07										
711	14.02.08	01393301	20.12.07										
712	14.02.08	01393302	20.12.07										
713	14.02.08	01393304	20.12.07										
713	14.02.08	01393303	20.12.07										
713	14.02.08	01393305	20.12.07										

legalização

legalização. Alvarás

Seja legal

legalização de acréscimo

Licença de Construção

VER. ORDENS 6821684, 721A726 E 699

Leg. de Habitação

Leg. de Habitação

Licença de Construção e Leg. de Habitação

legalização e lic. Construção

Cartão Gratuito 0104
Número: 25.000.000
Código: 001.000.000

Ver informações das situações nos fichas (ataz).

Mesmo Processo 15/08/02

DOCUMENTAÇÃO MULTIDISCIPLINAR

INSTITUTO

emitido med. da lic. de const. e/ou de ar. de área de 63,93m² p/ 64,10m² conf. proc. 07/131533

emitido modificação da lic. de const. com acréscimo de área de 63,22m² p/ 63,74m² conf. proc. 07/131523

emitido modificação da licença de const. com acréscimo de área de 63,74m² conf. processo 07/131523

emitido med. da lic. de const. com acréscimo de área de 63,80m² p/ 65,28m² conf. proc. 07/131518

REGISTRO DE IMÓVEIS

359

DISTRITO

LOCALIDADE Nova Iguaçu

PREFEITURA MUNICIPAL DE NOVA IGUAÇU

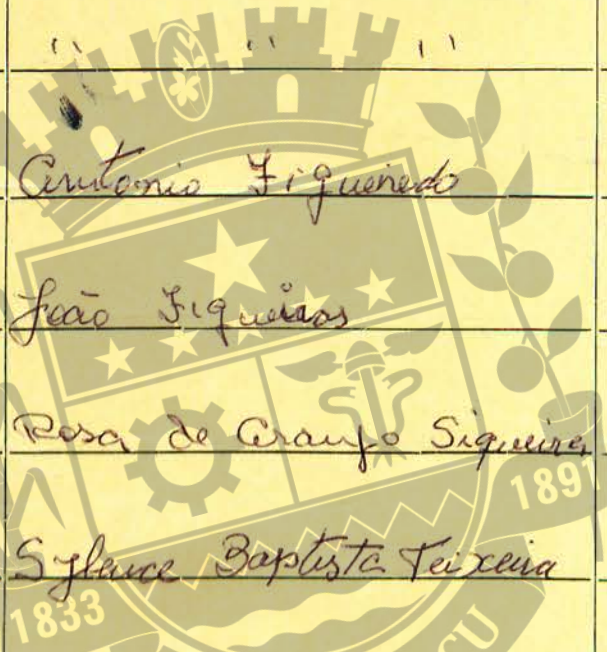
SEMURB - DEPARTAMENTO DE URBANISMO

FICHA N.º 359

LOGRADOURO Est. de Curitiba

N.º DE ORDEM	REQUERIMENTO	NOME		ESPECIF. DA CONSTRUÇÃO	N.º DE PAVIMENTOS	ÁREA COBERTA	VALOR		LOTE		N.º DO PRÉDIO	SOLEIRA	ALINHAMENTO	
		PROPRIETÁRIO	CONSTRUTOR				DO M2	TOTAL	N.º	QUADRA			TESTADA	DATA
172	4106/61	Genesio Gomes Sobrinho	Legalização	loja	1º	38,67			19		1410			Estada
173	"	"	"	"	"					"		1412		
174	"	"	"	galpão	2º	24,15			"		1408			Curitiba
175	"	"	"	Resid. loja	1º	56,30			"		23 e 25			Rua Albano
176	12770/63	Antonio Figueiredo	"	Resid.		30,00			4	C	2146			Estada de Curitiba
x 177	13518/63	João Siqueiras	"	"		95,80			#	RRJ	#			"
+ 178	13521/63	Rosa de Graça Siqueira	"	"		48,00			68	A/2	68			"
179	14850/63	Sylvaire Baptista Teixeira	"	"		90,00			13	J	410			"
180	"	Mamoel feronimo matos	"	"		48,00			"	J	402			"
181	05/8947/85	Sociedade dos Pais do Espírito Santo	leg. ley 638/82	Galpão		457,48			15	G	109			Alameda plana esquina com alameda acacia
182	05/463/88	Costantino Jacinto Vieira	Legalização	Resid.		6903	m ²		75		361 ant. 446			Atual 361
183	05/1970/93	Antonio de Oliveira Gonçalves		Resid.		6738			3	A	175			Rua ORACIQUÊ ANTIGO Nº 46


CENTRO DE DOCUMENTAÇÃO E IMAGEM MULTIDISCIPLINAR INST.



REGISTRO DE IMÓVEIS

Ficha 359

N.º DE ORDEM	APROVAÇÃO	GUIA		LICENÇA		PRORROGADA		PLANTA ARQUIVADA		VISTORIA				OBSERVAÇÕES
		N.º	DATA	PRAZO	VÁLIDA ATÉ	REQ.to	VÁLIDA ATÉ	DATA	N.º	PROVISORIA		DEFINITIVA		
										REQ.to	DESPACHO	REQ.to	DESPACHO	
172	11/8/69	4143	20/5/63											Resol. 1289 de 10/4/63 art. 1.º "A"
173	"	"	"					1983	179					"
174	"	"	"											"
175	"	"	"											"
176	27/6/63	5477	27/6/63											"
177	19/7/63	6924	5/8/63					1984	622					" " "C"
178	24/7/63													" " "A"
179	27/8/63													" " "C"
180	"	4849	29/8/63											" " "A"
181	18/3/86	5936	25/3/86	leg. soci	638/82									
182	15/10/88	33212	21/10/88	leg. publ.										
183	10/4/93	11742	24/5/93	leg. Acesso	Acrescimo	VER ORDEM		375 -	AREA TOTAL	12118				RUA ORAECILUE




DISTRITO 1º Distrito
 LOCALIDADE Nova Iguaçu

PREFEITURA DA CIDADE DE NOVA IGUAÇU
 SEMURB — DEPARTAMENTO DE URBANISMO

FICHA Nº 35

LOGRADOURO Av. Henrique Dique, Est. Pexor

N.º de Ordem	REQUERIMENTO	NOME		Especif. da Construção	N.º de Pavimentos	Área Coberta	VALOR		LOTE		N.º do Prédio	Solcira	ALINHAMENTO	
		PROPRIETÁRIO	CONSTRUTOR				do M2	TOTAL	N.º	Quadrc			TESTADA	DATA
693	03/04/10.313	Associação	Almo Triunfante	Templo		382,00m ²			16	J	115			Av. Henrique D. Est. Pexor
693	03/06/13465	Francisco M. C. Ferrandes e outro	Leg.	Ócio habitação		445,32m ²	LEGALIZADO							Av. Henrique D. Est. Meyer
694	03/04/08923	Emygdio do Amaral		Deposito e Lavanderia		17,02m ²		18/11/84	3	B	3815			
695	"	"	"	Juizid.		12,00m ²			3	B	3815			
696	03/10/24.772	Silvia Maria Guimarães	res.	Juizid.		40,40m ²			6	E	98			R. Croacia
697	03/10/24.772	"	"	Juizid.		40,40m ²			6	E	98			
698	02/09/01.948	Luiz Carlos	res.	Ócio		341,50m ²								Av. Henrique Dique, Est. Meyer
	02/09/135013	Samuel Francisco	res.	Ócio		121,42m ²			03					Rua Bolívar de
	04/12/06373	Edimaha Pereira		loja		270,00m ²			99	B	796			Av. Henrique Dique, Est. Meyer
	05/11/39183	Joaquim Iguaçu Domingues		apt		96,40m ²			3e4		657			Est. Pexor
702	"	"	"	Juizid.		51,50m ²			3e4		659			
703	"	"	"	Juizid.		52,89m ²			3e4		659			A
704	"	"	"	apt		164,23m ²			"	"	664			apt 101
"	"	"	"	Juizid.		27,00m ²			"	"	669			Juizid.



CENTRO DE DOCUMENTAÇÃO E MULTIDISCIPLINAR
 INSTITUTO DE REGISTRO DE IMÓVEIS
 REGISTRO DE IMÓVEIS

DIGITALIZADO

N.º de Ordem	Aprovação	GUIA		LICENÇA		PRORROGADA		PLANTA ARQUIVADA		VISTORIA				OBSERVAÇÕES
		N.º	Data	Prazo	Válida Até	REQTº	Válida Até	Data	N.º	PROVISÓRIA		DEFINITIVA		
										REQTº	Despacho	REQTº	Despacho	
692	8.09.03													
693	29/08/03													Legalizado conf. proc. 101/187745 - guia 2001/01038552 - 10/02/20
694	09.10.03	088972												Manj. em andamento e depósito, importante denominada uma escritura Proc. 04/1/08923 Rég. nº 3.2000 (aut. nº 3.911/11)
695	" "	04245												Rég. nº 6.3.2000 (total do Acier - 29,02m ²)
696	07.04.04	51302	07.04.04						área legalizada 41,20m ² + 40,40m ² = 81,60m ²					Rég. nº 09.2.14
697	07.04.04	043443	"						área legalizada 47,74m ² + 54,82m ² = 102,56m ²					Rég. nº 09.2.15
698	06.08.04	013601	06.08.04											Rég. nº 09.2.15
699	09.08.04	044025												Rég. nº 09.2.15
700	29.12.2004	06001	29.12.04											Rég. nº 09.2.15
701	18.10.04	1833												Rég. nº 09.2.15
702	"	-												as informações referentes nestas ordens foram feitas conforme
703	"	-												Cotação nº 126/95, taxa expediente nº 114490 - 20.03.95 e planta nº 227/83 em anexo ao processo nº 05/188184
704	"	-												em 22.12.2005, estas informações incluem as ordens 702 e 703
705	"	-												

CENTRO DE DOCUMENTAÇÃO E IMAGEM
INSTITUTO MULTIDISCIPLINAR - UFRRJ
Juscel 652

REGISTRO DE IMÓVEIS

Carla Cristina Dias
Coordenadora
CODENI

DISTRITO 1.º
 LOCALIDADE N. Iguaçu.

PREFEITURA MUNICIPAL DE NOVA IGUAÇU
 SEMURB - DEPARTAMENTO DE URBANISMO

LOGRADOURO Est. do Paraná
 FICHA N.º 359

N.º DE ORDEM	REQUERIMENTO	NOME		ESPECIF. DA CONSTRUÇÃO	N.º DE PAVIMENTOS	AREA COBERTA	VALOR		LOTE		N.º DO PRÉDIO	SOLEIRA	ALINHAMENTO	
		PROPRIETÁRIO	CONSTRUTOR				DO M2	TOTAL	N.º	GUADRA			TESTADA	DATA
457	9807/74	Benedito de Souza Vargas.		Resid.		110,23			72	A	349			
458	9301/74	Leocádia Rosa de Sá		"		20,38			8	A	50			
459		Leocádia Rosa de Sá		"		25,28			8	A	50 c/S.			
460				"		54,78			8	A	50 c/II.			
461	05/5394/83	JAIMÉ SOARES LIBEIRO	Leg. 352/62	LOJA		100,00			5	-	693			
462	15132/74	Alirio Braz de Oliveira.		Resid.		38,33			13	E	38		R. Oracacigua.	
463	8089/74	Francisco Barbeiro.												
464	17894/74	Gláucia de S. Domingos de Souza.		Resid.		60,00			3	E	150		R. das Nações.	
465	3980/74	Leocádia Araújo		"		22,00			32	B	3590			
466	20095/74	Daniel José Gonçalves		"		69,70					1430			
467	20272/74	Joaquim Pereira da Silva		Resid. e dependência.		86,72			5	B	217			
468	21094/74	Neival Soares da Silva.		Loja e Galpão.		213,50			2	A	1482 atual 2248			

Dividido em 2 partes no nome
Dimetida com parcel. 05/6/1960

CENTRO DE DOCUMENTAÇÃO E IMAGEM
 INSTITUTO MULTIDISCIPLINAR - UFRER

REGISTRO DE BENS MÓVEIS


REGISTRO DIGITALIZADO

N.º DE ORDEM	APROVAÇÃO	GUIA		LICENÇA		PRORROGADA		PLANTA ARQUIVADA		VISTORIA				OBSERVAÇÕES
		N.º	DATA	PRAZO	VÁLIDA ATÉ	REQ.to	VÁLIDA ATÉ	DATA	N.º	PROVISÓRIA		DEFINITIVA		
										REQ.to	DESPACHO	REQ.to	DESPACHO	
457	27-5-74			15 meses	27-8-75									
458	10-7-74	13901	22-8-74	leg. de concessão				1974	293					
459		13350		legalização										Demolidos Conf. proc. 05/10/109001 " " " " "
460		"		"										
461	15-10-83	23430	27-10-83	LEGALIZAÇÃO										
462	31-07-74	14195	05-8-74	Legalização				1974	645					ESTRADA DO AMBAI - POSSE Conf. proc. 05/12310/78 Guia 36832/79 Transf. P/ Mãe das Dores dos Santos
463														
464	10-09-74	17210	17-10-74	1 ano	10-09-75									
465	05-11-74	1833		leg. de concessão										
466	05-12-74			1 ano	5-12-75									
467	12-12-74	19416	17-12-74	Legalização				1974	360					
468	13-01-75	25518	02-5-75	Legalização				1975	96					

CENTRO DE DOCUMENTAÇÃO E INFORMAÇÃO
INSTITUTO MULTIDISCIPLINAR - UFRRJ

REGISTRO DE IMÓVEIS

ORDEM	REQUISI- TAMENTO	PROPRIETARIO	NOME CONSTRUTOR	ESPECIE DA CONSTRUÇÃO	Nº DE PAVI- MENTOS	ÁREA OBER- TA DO M.²	VALOR	DATA	OUTROS	REMARKS
1	3920/44	José Montenegro Serra - São José	(Ver obs)	(Ver obs)	2	H	5/11 P.6439/56			
2	4742/44	Amine Mohamed Omar de eng. José de Sá			2	H	5/11 P.6439/56			
3	4644/44	Trayano yuba e lotifide de			10/1		V Resid	0,90	10000	
4	4031/44	Antonio Rodrigues Alves da Costa			30		350,00	10.675,00		0,80 60,00
5	7331/45	Antonio Souza Pinto	Reparos		1		4,00 (area do predio)			Predicao frente a praça
6	6116/46	Elpidio Modesto - São José	Devolução de		1		1,86	50000	23.930,00	75 atual 85 o nº foi dado p/ nº 28/19
7	9181/47	Muhammed Ali Stum	B ant		5	H	4,00	45000	13.500,00	5/11 Z.R. 0,50 30 mo 9-9
8	6036/48	Alayde Ribeiro	B ant		3		0,00	1	13.500,00	2.ª Prual 0,30 15 mo 14
9	5282/48	Arnaldo Wagner	e (4)		1		1,86		35.000,00	67) 11 Adaptação 0,40 15 mo 18
10	3563/49	Sebastião Reis Teixeira Leite	e		1		55,47		42.000,00	155 9 2.ª Prual 0,50 15 mo 7
11	4140/49	Neaira de Lourdes Queiroz Souza	e		1		55,47		42.000,00	6 2 1 0,50 15 mo
12	4716/50	Louiz Segagnoli	e		1		44,46		30.000,00	14 F 32 2.ª Pr. 0,50 15 mo
13	5747/50	Ronato Soares Monteiro	e. t. B	1			44,46		30.000,00	14 F 32 2.ª Pr. 0,50 15 mo
14					15					VER Obs.
15					16					32- Prua 2ª
16					17					Prua 2ª
17					18					Prua 2ª
18					19					Prua 2ª
19					20					Prua 2ª
20					2	E				Prua 2ª
21					3					Prua 2ª
22					4					Prua 2ª
23					5					Prua 2ª
24					6					Prua 2ª



continua p/...

CENTRO DE DOCUMENTAÇÃO E REGISTRO DE IMÓVEIS
INSTITUTO MULTIDISCIPLINAR

ATÉ DATA N.º REQ.to DESPACHO REQ.to DESPACHO OBSERVAÇÕES

5.06/31932/96
 F. Obalando Pinto Paes 6585/69 guia 3582/69 Desp. de ofício 5204/44 - notificação
 do Juiz de Offício Pinto Barbosa P. 11.488/69
 guia 1438/69

2
 44 3
 44 4
 3-9-45 5
 3-7-46 6
 10-9-44 7
 15-7-48 8
 21-8-48 9
 21-5-49 10
 7-10-49 11
 2-4-50 12
 8-50 13

6 meses 15-8-44
 16-6-44 29
 5-7-44 43
 (Para do perímetro urbano) da Costa.
 (rec. 5/5769/80) (rec. 67-775/80)

19-54 58 Transf. P. 19.698/72 glória Mand. el. 1007-914/14 por n.º 28/19/54
 Associação e exp. de Antonio de Souza Pinto
 0 m. de depósito por estado

Miguel Louro
 Estrada Ambar L. Pinal

1950 107
 6459/50 7 P/Rena 4
 Rua Ambar C. 1656/51 - Pano d'água

TRANSFERIDO DE LO PROCESSO N.º 07/300927 para
 FRANCISCO BARBOSA DA SILVA EM 30/10/2007

75. pelas
 20/10/50
 28-8-50

7. 25.00

Pelo proc. 2339/73, transf. para Herminia R.
 Boufior e outros, p.ª guia n.º 16225/74

REGISTRO DE IMOVEIS

359

DISTRITO

LOCALIDADE

1º Nova Iguaçu


Prestaurado
PREFEITURA MUNICIPAL DE NOVA IGUAÇU

SEMURB - DEPARTAMENTO DE URBANISMO

FICHA N.º 359

LOGRADOURO Est. de Aurbai

N.º DE ORDEM	REQUERIMENTO	NOME		ESPECIF. DA CONSTRUÇÃO	N.º DE PAVIMENTOS	AREA COBERTA	VALOR		LOTE		SOLEIRA	ALINHAMENTO		
		PROPRIETÁRIO	CONSTRUTOR				DO M2	TOTAL	N.º	GUA-DRA		N.º DO PRÉDIO	TESTADA	DATA
172	1106/61	Genésio Gomes Sabrinho	Legalizacão	loja	1º	38,67			19		1410			
173	"	"	"	"	"	"			"		1412		Est. de Aurbai	
174	"	"	"	Salão	2º	24,15			"		1403			
175	"	"	"	Residência	1º	36,30			"		2325		Rua Albano	
176	12770/63	Antônio Siquiera	"	Residência	1º	30,00			4	C	2746		Est. de Aurbai	
177	13812/63	João Siquiera	"	Resid	"	35,80			4		41		"	
178	13521/63	Basílio de Aranyo Siquiera	"	"	"	49,00			68	A	63		"	
179	14350/63	Sylvio Baptista Texeira	"	"	"	30,00			13	J	410		"	
180	"	Muñoz Fernandes Malas	"	"	"	42,00			"	J	402		"	
181	0418670/07	José de Souza Filho	"	"	"	56,18			08	A	175 em 01		Stracorigua	

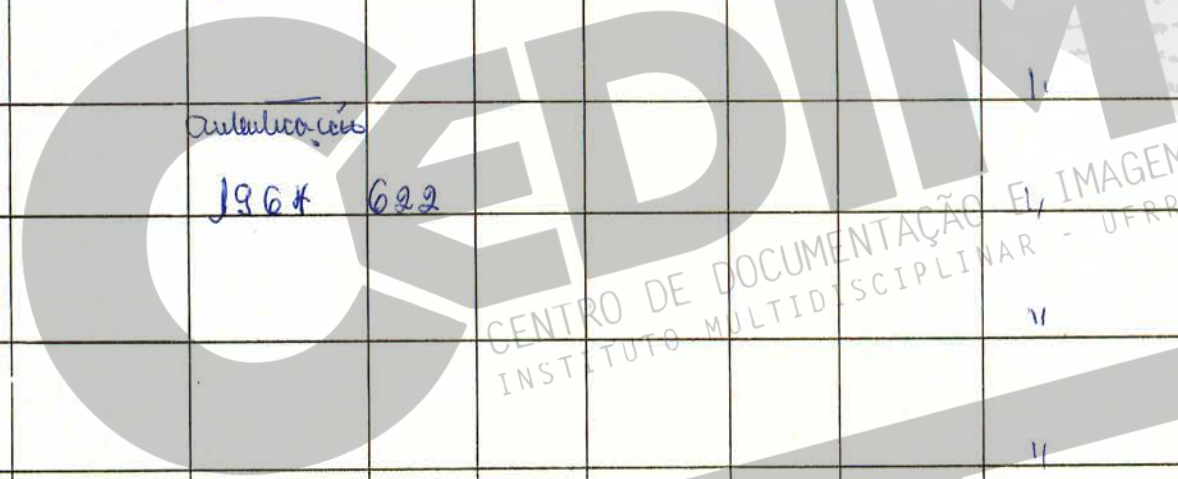



REGISTRO DE IMÓVEIS

ACERVO DIGITALIZADO

folha 359

N.º DE ORDEM	APROVAÇÃO	GUIA		LICENÇA		PRORROGADA		PLANTA ARQUIVADA		VISTORIA				OBSERVAÇÕES
		N.º	DATA	PRAZO	VÁLIDA ATE	REQ.to	VÁLIDA ATE	DATA	N.º	PROVISÓRIA		DEFINITIVA		
										REQ to	DESPACHO	REQ to	DESPACHO	
172	11/05/63	4143	20/5/63											Resol. nº 1223 de 10/4/63 artº 1º "A"
173	"	4143	"					1963	149					"
174	"	"	"											"
175	"	"	"											"
176	27/6/63	5477	27/6/63											"
177	19/7/63	6924	8/8/63					1964	622					"
178	24/7/63													"
179	27/8/63													"
180	"	7349	29/8/63											"
181	15/10/07	071891 1810	03/09/07											"



CENTRO DE DOCUMENTAÇÃO E IMAGEM
INSTITUTO MULTIDISCIPLINAR - UFRRJ

359

DISTRITO

LOCALIDADE

1º Nova Iguaçu

Restaurado
PREFEITURA MUNICIPAL DE NOVA IGUAÇU

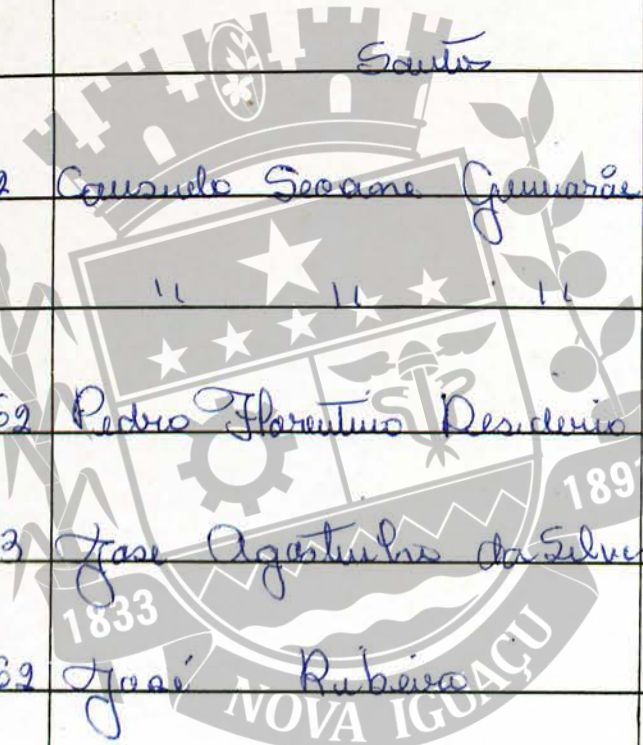
SEMURB - DEPARTAMENTO DE URBANISMO

FICHA N.º 359

LOGRADOURO

Estrada de Aurbai

N.º DE ORDEM	REQUERIMENTO	NOME		ESPECIF. DA CONSTRUÇÃO	N.º DE PAVIMENTOS	AREA COBERTA	VALOR		LOTE		N.º DO PRÉDIO	SOLEIRA	ALINHAMENTO	
		PROPRIETÁRIO	CONSTRUTOR				DO M2	TOTAL	N.º	GUA-DRA			TESTADA	DATA
161	9392/62	Mais de Alencar Fraga	Legalização	Resid		40,00			25	A	978			Estr. de Aurbai
162	12457/59	Myrte Barros de Lourenço Mayr - Jerônimo B. Mayr		Posto de abastecimento de automoveis		120,00			27	B	9262			
163	14029/62	Maries Magalhães dos Santos	Legalização	Resid.		61,92			29		479			Estr. de Aurbai em Retiro
-				Ver obs										
164	10645/62	Caetano Soares Guimarães	Legalização	Resid.		70,00					117			Estr. de Aurbai
165	"	"	"	"		173,36					1141			aut. s/m Aurbai
166	14324/62	Pedro Florentino Resende	Legalização	Resid. e depósito		46,00					420			Estr. de Aurbai em Retiro
167	6331/63	José Agostinho da Silva		B		37,97			22	A	300			
168	19641/62	José Rubião	Estr. de Aurbai	Resid.		45,90			23		129			Estr. de Aurbai
169	"	"	"	"		45,90					129			"
170	"	"	"	"		45,90					129			"
171	"	"	"	"		45,90					129			"



ARQUIVO DIGITAL

REGISTRO DE IMÓVEIS

CENTRO DE DOCUMENTAÇÃO E IMAGEM UFRJ

INSTITUTO MULTIDISCIPLINAR

CENTRO DIGITALIZADO

359

N.º DE ORDEM	APROVAÇÃO	GUIA		LICENÇA		PRORROGADA		PLANTA ARQUIVADA		VISTORIA				OBSERVAÇÕES
		N.º	DATA	PRAZO	VÁLIDA ATÉ	REQ.to	VÁLIDA ATÉ	DATA	N.º	PROVISÓRIA		DEFINITIVA		
										REQ.to	DESPACHO	REQ.to	DESPACHO	
161	28/6/62	3981	3/7/62		Legalização									Multa nº 1286
162	29/9/62	5709	5/9/62	6 meses	29/2/63									(partida com o original que não foi encontrada 10/2/60 da ordem 129)
163	28/9/62	7431	12/11/62		Legalização			1962	H					Procc 10.229/67, gent nº 776 de 14/8/67, trans. para o Sr. Martins Desenhos e custos Legalizar o título precário por quanto o casamento da Testada
164	04/01/63				Legal. em officio									Resol. 630 de 20/4/58 dec. 1.º
165	"				"									"
166	5/03/63	2133	18/3/63		Legalização									Multa nº 545
167	4/04/63	2309	5/4/63	2 anos	4/4/65									Estrada do Aubaí
168	24/04/63	3812	19/5/63		Legalização			1963	S					Resol. nº 1283 de 10/4/63 art. 1.º A
169	"	"	"		"									"
170	"	"	"		"									"
171	"	"	"		"									"

CENTRO DE DOCUMENTAÇÃO E IMAGEM
INSTITUTO MULTIDISCIPLINAR - UFRJ

REGISTRO DE IMÓVEIS

LOCALIDADE *N. Iguaçu* 359
 DIVISÃO DE OBRAS — SEÇÃO DE OBRAS PARTICULARES

N.º DE ORDEM	REQUERIMENTO	NOME		ESPECIF. DA CONSTRUÇÃO	N.º DE PAVIMENTOS	ÁREA COBERTA DO M.²	VALOR		LOTE N.º QUADRA	N.º DO PRÉDIO	ANDARME	MARQUISE	SOLEIRA	TEST.
		PROPRIETÁRIO	CONSTRUTOR				TOTAL							
276	16.955/69	Luciano Mouriz	Freire Pinto	Resid						295				
277	"	"	"	"						295				
278	"	"	"	"		36,07m²				295				
279	"	"	"	"						295				
280	"	"	"	"			VER OBSERVAÇÃO			295				
281	"	"	"	"						295				
282	"	"	"	"						295				
283	"	"	"	"						295				
284	"	"	"	"						295				
285	"	"	"	"						295				
286	"	"	"	"						295				
287	"	"	"	"						295				
288	"	"	"	"						295				
289	"	"	"	"						295				
290	"	"	"	"						295				
291	"	"	"	"						295				
292	7654/69	Diamantino Augusto		Loja 1º		29,10	20,00	582,00	27	2900				
293	"	"	"	"		48,90	"	978,00		2904				
294	"	"	"	"		59,60	"	7.792,00		2908				
295	"	"	"	"		19,20	"	384,00		16	Loja II			
296	"	"	"	"		15,58	"	311,60		16	Loja IV			
297	"	"	"	"		78,35	"	367,00		16	Loja VI			Rua Nossa Senhora
298	"	"	"	Resid	2º	58,41	"	1.168,20		14	Apntº 201			
299	"	"	"	"	1º	67,60	"	1.352,00		14	Apntº 202			
300	"	"	"	"	2º	99,83	"	1.896,40		14	Apntº 203			

Regulização

Regulização

Regulização

540,00
220,00

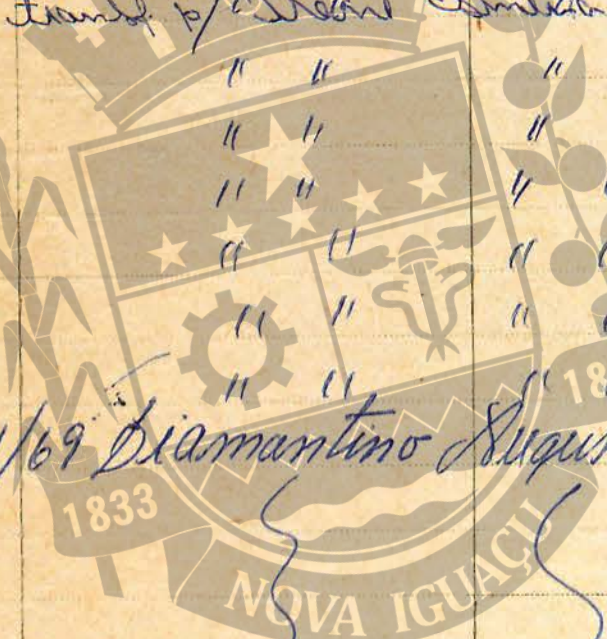
entres 70.800,00

Ver obs 508
de 9/11/00 no 2º
de 29/4/XII con Proc 1162/03/99

Estuda de Ambai

Estuda de Ambai

Rua Nossa Senhora



REGISTRO DE

N.º	DATA	PRASO	VÁLIDA ATÉ	PRORROGAÇÃO		PLANTA ARQUIVADA		HISTÓRIA		OBSERVAÇÕES
				REQ to	VÁLIDA ATÉ	DATA	N.º	REQ to	DESPACHO	
64	276									
65	277									
66	278									
67	279									
68	280									
69	281									
70	282									
71	283									
72	284									
73	285									
74	286									
75	287									
76	288									
77	289									
78	290									
79	291									
80	292									
81	293									
82	294									
83	295									
84	296									
85	297									
86	298									
87	299									
88	300									
89	301									
90	302									
91	303									
92	304									

15.12.69

83377
15.12.69

Legalização

aproc. 05/1554/ps - cont. p/
 aquisição banco fidejuss. quad 23.830/88

1969
367

12.3.70 / 16301 21-5-70 Legalização

1970
0161
576

→ Acordado proc 06151/69
a pedido 295 es os; taxa 88476 de 17/10/90
domínio conforme proc. 02/12/30 loc.

anotada a área conf. 8/03/00 421/00


PELO PROCESSO Nº 2008/003221 FOI ANOTADA A
ÁREA CONSTRUÍDA INDIVIDUALIZADA DE 48,52 m²

Mostra nº 5827

cancelado conf. o proc. 06/2331/89 que 1384/89

Quis 35.733, 01/12/75 de pintura reparada

Mostra nº 5354



CENTRO DE DOCUMENTAÇÃO E IMAGEM
INSTITUTO MULTIDISCIPLINAR - UFRRJ

PRITO 359

LOCALIDADE N. *Guajará*

PREFEITURA MUNICIPAL DE

DIVISÃO DE VIAÇÃO E OBRAS - SEÇÃO DE OBRAS PARCELARIAS

Rua Estrela

N.º DE ORDEM	REQUERIMENTO	NOME		ESPECIF. DA CONSTRUÇÃO	N.º DE PAVILMENTOS	ÁREA COBERTA DO M.²	VALOR		LOTE		N. DO PRÉDIO	ANDAIMES	MARQUISE	SOLEIRA	TEST.
		PROPRIETÁRIO	CONSTRUTOR				TOTAL	N.º QUADRA							
21	15858/73	<i>Armando Nat. Guimarães</i>	<i>Posto do Helio Estrela</i>	<i>Resid.</i>		2526	75.00	1.894,50	J	H	54				<i>Rua Est. do Ambr.</i>
22	"	<i>Armando Nat. Guimarães</i>	"	"		3423	"	2.567,25	J	H	56				"
23	"	<i>Armando Nat. Guimarães</i>	"	<i>Resid.</i>		6212	"	4.659,00	J	H	58*				"
24	"	<i>Armando Nat. Guimarães</i>	<i>Posto do Helio Estrela</i>	<i>Resid.</i>		88,20	125,00	11.025,00			50			0,50	43,00
25	16715/73	<i>Nadillean</i>	<i>Carlano James</i>	<i>Resid.</i>		71,68	40,00	2.867,20	Q	3	3247				<i>Est. do Ambr.</i>
26	"	"	<i>Roberto B. Soares</i>	<i>Resid.</i>		76,60	75,00	5.745,00	Q	3	3247				<i>Adesado</i>
27	13888/73	<i>Juiz Ferreira da Silva</i>	"	<i>Resid.</i>		30,50	40,00	1.220,00	5		59				<i>Rua Est. do Ambr.</i>
28	"	"	"	"		36,54	"	1.461,60	5		59				"
429	18355/71	<i>Ambar Comercio</i>	<i>Industria de Metais SA</i>	<i>Edifício e Sobrado</i>		670,4	40,00	5.728,00			1074				<i>obs: Demolido</i>
430	"	"	"	<i>Galpão</i>		83,83	"	3.353,00			1074				<i>Demolido conf. 0104105819</i>
431	"	"	"	"		332,54	"	13.302,00			1074				<i>Demolido conf. 05819, quila 135 de 2505/701</i>
432	"	"	"	"		7,65	"	306,00			1074				<i>Demolido</i>
433	"	"	"	"		181,00	"	7.240,00			1074				<i>Demolido</i>
434	"	"	"	"		420,00	"	16.800,00			1074				<i>Demolido</i>
435	18722/73	<i>Albano da Silva Ribeiro</i>	"	<i>Resid.</i>		118,19	"	da ord. 62			1414				<i>Demolido</i>
436	18355/71	<i>Ambar Comercio</i>	<i>Ind. de Metais SA</i>	<i>Galpão</i>		768,00	75,00	5.760,00			1074				<i>Demolido</i>
437	"	"	"	<i>Casa de força</i>		21,00	"	1.575,00							<i>cancelada ver ord. 509</i>
438	10183/73	<i>William Cardoso da Oliveira</i>	<i>Legalização</i>	<i>Resid.</i>		4970	75,00	3.728,00	8		1047				<i>cancelada</i>
439	"	"	"	"		18,50	40,00	740,00	"		1047				<i>cancelada</i>
440	6926/73	<i>Luiz Bezar Maguiera da Silva</i>	"	<i>C</i>		68,20	"	4.968,00			1615			0,70	10,00
441	16504/73	<i>Diamantino da Silva Ferrira</i>	"	<i>C</i>		5544	"	448,00	20		329			0,50	20,00
442	"	"	"	<i>Posto Gasolina</i>		192,00	150,00	28.890,00			339				"
443	13989/73	<i>Luiz Ferrira da Silva</i>	<i>Legalização</i>	<i>Resid.</i>		19,77	40,00	790,80	5		59				<i>R. Est. do Ambr.</i>
2707/73		<i>Carman Nicomedes da Cunha</i>	"	<i>Resid.</i>		67,50	40,00	2.700,00	105		842				<i>Rua Est. do Ambr.</i>

continua 2

GUIA		LICENÇA		CORROGA		PLANTA ARQUIVADA		VISTORIA		OBSERVAÇÕES
N.º	DATA	PRASO	VÁLIDA ATÉ	REQ.to	VÁLIDA ATÉ	DATA	N.º	PROVISÓRIA REQ.to	DEFINITIVA DESPACHO	
73	5616	9-1-74				1973	44			desuado pelo Proc. 5/3315/82. guia - 102.107/82. desuado pelo Proc. 5/9757/83. Proc. 15.772/84. R. Est. do Ambrui
"	"	"	"	"	"	"	3			
24	5617	9-1-74	1.º ano		10.9.74	1973	345			
25	13.207	9.7.74	desplacet			1973	635			
26	13208	9.7.74	1.º ano		14.9.74	1973	568			
27	4499	24.1.74	desplacet			1973	568			
28	4499	24.1.74	"				0			
29	5076	20/12/73	"			1973	8			
30	"	"	"				4			
31	"	"	"				"			
32	"	"	"				"			
33	"	"	"				"			
34	3432	5.10.73	Transf. 1.º ano			1971	480			
35	5075	20/12/73	30 meses		22/5/76	1973	569			
36	6479	14.1.74	1 ano		22/11/74					
37	6479	14.1.74	Legalizado							
38	6479	14.1.74	"							
39	4571	4/12/73	3 anos		3/12/76					
40	4571	4/12/73	15 meses		10/3/75					
41	4680	29.1.74	Legalização			1973	568			
42	4680	29.1.74	desplacet							

CENTRO DE DOCUMENTAÇÃO E IMAGEM
INSTITUTO MULTIDISCIPLINAR - UFRRJ

REGISTRO DE IMÓVEIS

N.º DE ORDEM	REQUERIMENTO	NOME		ESPECIF. DA CONSTRUÇÃO	N.º DE PAVIMENTOS	ÁREA COBERTA	VAL		LOTE		N.º DO PREDIO	ANDAI-ME	MAR-QUISE	SOLEIRA
		PROPRIETÁRIO	CONSTRUTOR				DO M	TOTAL	N.º	QUADRA				
229	16.346/65	Amendo da Costa	beg a título precário (Barraca)			5,20	-	-	15	II	3193	Estada de Ambai		
230	3313/66	Avelino Augusto Besme	legalização	Resid.		47,00	-	-	24	A	346	"	"	"
231	19.012/65	Emílio Ylugim	"	Resid.		192,00	-	-	1		1642	"	"	"
232	"	"	"	"		30,00	-	-	2		1642	Casa I	"	"
233	"	"	"	galpão		30,00	-	-	2		1642	Casa II	"	"
234	7096/66	José Bezerra de Oliveira Lima	"	Resid.		39,00	-	-	81		391	(Ver obs)	"	"
235	3797/66	Benedicta Santos Magalhães	"	C		55,49	-	448.000	9		65	0,50	10,00	E. 26
236	17.738/65	José Amile e Genoveva Braz	leg. loja	loja		36,00	-	-	18	I	2.945	Estada de Ambai		E. 64.2
237	"	"	"	"		36,00	-	-	18	I	2.951	"	"	"
238	"	"	Demolido pelo Proc. 1113955	56,9ua	1610066693	49,00	-	-	18	I	2.945	Casa I	"	"
239	"	"	Demolido pelo Proc. 1113955	56,9ua	1610066693	49,00	-	-	18	I	2.951	C/II	"	"
240	13.436/66	Mathamier José da Silva	"	"		87,10	-	-	22	C	3710	"	"	"
241	19873/65	João Cavalcante de Bacenda	"	"		54,00	-	-	1	C	2170	"	"	"
242	18.944/66	Maria Teresinha de Magalhães Barbosa	(Resid.) Mod. e reformas	Resid.		42,00	-	800.000	55	9	3635	"	"	"
243	19076/66	José Henrique de Souza Filho	leg. loja	Resid.		42,00	-	-	55	9	3635	"	"	"
244	350/67	José Teresinha da Silva	"	"		55,49	-	228.000	139	9	406	0,50	12,00	E.
245	20767/67	Waldomiro Martins de Souza	legalização	Resid.		42,05	-	1441.000	1		1155	Estada de Ambai		E.
246	1007/68	João Evangelista Alves	"	C		55,49	-	248,00	1	A	232	"	0,50	12,00
247	4130/68	José Maurício Guimarães	leg. loja	Resid.		42,00	-	920,00	89		265	Estada de Ambai		E.
248	15.313/68	Waldemar Gomes da Cunha	legalização	Resid.		55,90	-	1118,00	11	T	410	0,50	10,00	E.
249	691/68	Domingos José Vardi	"	C		55,49	-	448,00	89	8	3575	0,50	18,90	E-4
250	17.666/68	Leandro Pimenta	legalização	Resid.		42,00	-	980,00	12	B	2898	Estada de Ambai		E.
251	6080/68	Juarez Monteiro de Barros	"	"		20,00	-	1797,00	23	A	328	0,50	12,00	E
252	13404/68	Joaquim Alves da Silva	"	"		20,00	-	248,00	43	B	1284	0,50	12,00	E

Continua

GUIA				REGISTRAÇÃO PLANTA ARQUIVADA				VISTORIA				OBSERVAÇÕES
N.º	DATA	PRASO	VÁLIDA ATÉ	REQ. to	VÁLIDA ATÉ	DATA	N.º	PROVISÓRIA		DEFINITIVA		
								REQ. to	DESPACHO	REQ. to	DESPACHO	
9305	23/5/66	beg	a título precário					1708	Sllem A			
66	9311	2-6-66	legalização					"	Antº 2º			
6-66	10.819	28-6-66	"					"	"			
"	"	"	"					"	"			
3	"	"	"					"	"			
21-6-66	10150	22-6-66	"	Demolido pelo P. n. 552/70				"	Sllem A			
14-7-66	13.868	15/7/66	3 anos	14-7-69	106/103	314/123	comulada até 14/11/71		Veredem 450			Estada de Ambai
12-9-66		beg.	As folhas n.º 2945 e 2971 foram unificadas					"	Antº 2º			
"	"	"	clausula origem de n.º 2889 proc. 141395556 em 31/03/16					"	"			
"	"	"	as parcelas n.º 755 e 756					"	"			
"	"	"	2954 c. III, foram demolidas; proc. 141395556 qua 16/06/69; 3 em 06/05/16					"	"			
19-9-66	18.659	19-9-66	beg.					"	"			
"	"	"	"					"	"			
13-9-66	13921	16/12/66	6 meses	16-6-67	966	103						
26-2-67	26.218	18-1-67	legalização	título precário				1708	Sllem A			
1-67	25584	13/1/67	3 anos	13-11-70								R. Est. de Ambai
19-12-67	3809	19-12-67	legalização	(transf. 20/16/67)	1967	267						Multa no 3496
8-3-68	9483	2-4-68	3 anos	8-3-71								
10-4-68	7875	16-4-68	legalização	(transf. p. Manuelina de Saires qua 23092 de 11/6/86 em proc. 5/4099/85)								Multa no 4998
12-9-68	12.962	12-9-68	"		1968	308						Multa no 2658
24-9-68	13.346	27-9-68	3 anos	24/9/71								Estada de Ambai (quando o seguinte dem. obli. o prazo existente amig. e p. de legal. até 1/1/71)
26-9-68	13427	1-10-68	legalização		1968	343						Multa no 7966
16-10-68	14746	11-11-68	"		1968	368						Multa no 892 89,85m²
9-73			3 anos	1-8-76								

ACERVO DIGITALIZADO



CEDIM
CENTRO DE DOCUMENTAÇÃO E IMAGEM
INSTITUTO MULTIDISCIPLINAR - UFRRJ



REGISTRO DE IMÓVEIS