

FICHA DE META DADOS – CEDIM 2018/1	
Nome da Pasta	Ficha nº 319- Registro de Imóveis de Nova Iguaçu
Autor/Instituição	Subsecretaria de Urbanismo/ Secretaria Municipal de Infraestrutura da Prefeitura da Cidade de Nova Iguaçu- SEMIF/PCNI
Número de Documentos	78
Quantidade e tipo de documentação	78 Fichas
Dia/ Mês/Ano	Da década de 1940 a 2010
Formato	A3
Resumo	<p>A coleção reúne registros de imóveis situados no município de Nova Iguaçu a partir do ano de 1946. O acervo encontra-se depositado junto a Subsecretaria de Urbanismo/ Secretaria Municipal de Infraestrutura da Prefeitura da Cidade de Nova Iguaçu-SEMIF/PCNI. Disposta em fichas, a documentação compreende dados imobiliários como nome do proprietário, especificações técnicas, valor do imóvel e endereço. Dentre os lançamentos digitalizados alguns citam dados de construções como Shoppings, Hospitais, Escolas, Centros Comerciais e etc. As fontes são manuscritas e encontram-se em boas condições, contudo algumas destas fichas, devido ao constante manuseio, estão com as bordas deterioradas, o que dificulta a leitura de que a consultar. Esta documentação, enfim, representa mais um capítulo na história da expansão imobiliária deste município.</p>



MINISTÉRIO DA EDUCAÇÃO
UNIVERSIDADE FEDERAL RURAL DO RIO DE JANEIRO
INSTITUTO MULTIDISCIPLINAR – CAMPUS NOVA IGUAÇU
CENTRO DE DOCUMENTAÇÃO E IMAGEM



Palavras-Chave	Proprietário; Construtor; Logradouro; Nova Iguaçu
Notas explicativas	***

DISTRITO

LOCALIDADE

Nova Iguaçu

PREFEITURA MUNICIPAL DE NOVA IGUAÇU

SEMURB — DEPARTAMENTO DE URBANISMO

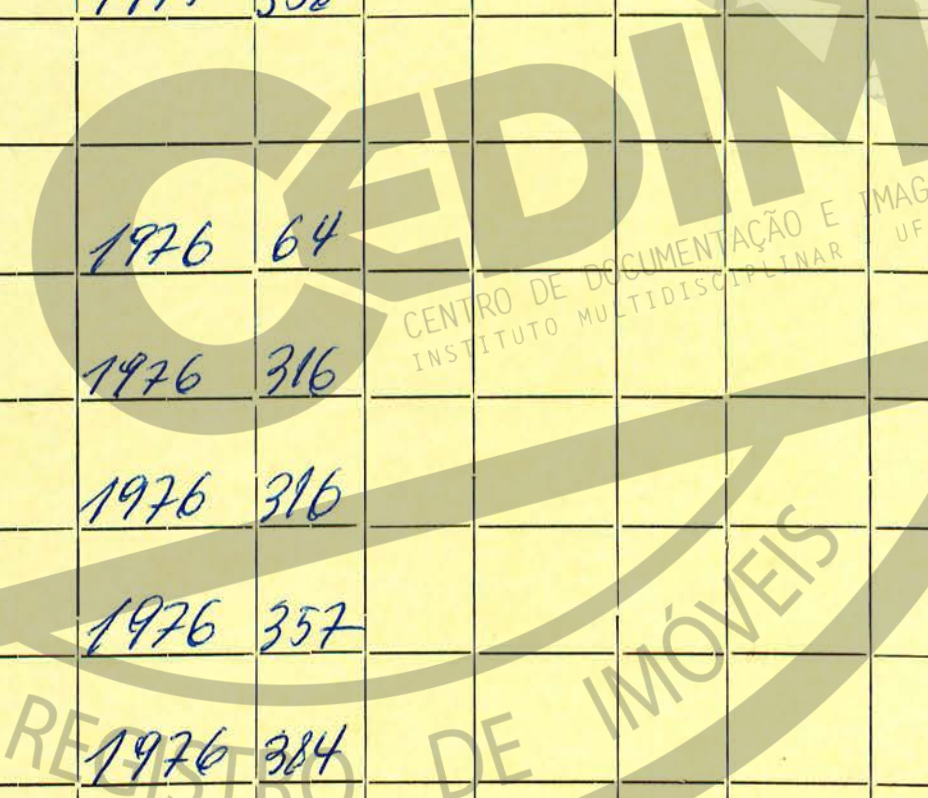

FICHA N.º 319

LOGRADOURO

R. Frei Caneca

N.º DE ORDEM	REQUERIMENTO	NOME		ESPECIF. DA CONSTRUÇÃO	N.º DE PAVIMENTOS	ÁREA COBERTA	VALOR		LOTE		N.º DO PRÉDIO	SOLEIRA	ALINHAMENTO	
		PROPRIETÁRIO	CONSTRUTOR				DO M2	TOTAL	N.º	QUADRA			TESTADA	DATA
154	5204/73	JOSÉ FRANCISCO REGIS E JORDÃO BALBINA DA SILVA		Resid.		80,30			19	J	71			R. Pedro Ernesto
155	2287/74	ANTÔNIO HENRIQUES PASSIM BRASILIA CONSTAÇÕES E		A		79,36			20	C	123			R. HADICOURI
156	10778/74	JUSTINOAS LTDA.		"		45,30			3		32		ATUAL 359	R. Pedro Ernesto
157	2598/75	MANOEL REGINALDO RODRIGUES		"		70,76			39	B	127			
158	267/76	ANTÔNIO GOMES DE SOUZA		"		82,85			35	B	375			
159	05/644/76	MANOEL REGINALDO SOARES		"		33,00			38	B	131			
160	338/76	ARAXI CAZ DE ABEVEDO		"		59,58			37	B	125			
161	11	ALTAIR VIEIRA DE ABEVEDO		"		58,24			37	B	125			fundos
162	659/76	EVARISTO DIAS		"		82,25			14	C	127			
163	682/76	ANTÔNIO CAZ DE ABEVEDO FILHO		"		16,84			32	B	67			
164	11	11		"		32,00								61 fundos
165	895/76	ORMANTINO BANELLE		"		77,37			27	B	15			

N.º DE ORDEM	APROVAÇÃO	GUIA		LICENÇA		PRORROGADA		PLANTA ARQUIVADA		VISTORIA				OBSERVAÇÕES
		N.º	DATA	PRAZO	VÁLIDA ATÉ	REQ.to	VÁLIDA ATÉ	DATA	N.º	PROVISORIA		DEFINITIVA		
										REQ.to	DESPACHO	REQ.to	DESPACHO	
154	22-1-74	7237	23-1-74	1 ANO	22-1-75			1973	608					
155	1-2-74	15662	4-9-74	Lic.				1974	215					
156	27-1-75	55324	4-3-77					1977	41					Atual Rua Reverendo João Musch.
157	11-9-75	35277	18-11-75					1975	358					
158	11-3-76													
159	1-4-76	42872	28-4-76					1976	64					
160	20-4-76	49996	12-10-76					1976	316					
161	20-4-76	49998	12-10-76					1976	316					
162	28-5-76	51518	1-12-76					1976	357					
163	7-6-76	53065	7-1-77					1976	384					
164	7-6-76	53065	7-1-77					1976	384					
165	15-6-76							1978	418					



CENTRO DE DOCUMENTAÇÃO E IMAGEM
INSTITUTO MULTIDISCIPLINAR
UFRRJ

319

DISTRITO

1º e 2º

PREFEITURA MUNICIPAL

/A IGUAÇU

FICHA N.º 319

LOCALIDADE

M. Iguaçu - Quercilândia

SEMURB - DEPARTAMENTO DE URBANISMO


LOGRADOURO R. Frei Caetano

N.º DE ORDEM	REQUERIMENTO	NOME		ESPECIF. DA CONSTRUÇÃO	N.º DE PAVIMENTOS	ÁREA COBERTA	VALOR		LOTE		N.º DO PRÉDIO	SOLEIRA	ALINHAMENTO	
		PROPRIETÁRIO	CONSTRUTOR				DO M²	TOTAL	N.º	QUADRA			TESTADA	DATA
166	05/425/76	Geracim dos Santos Jesus		C		55,47			3	E	277			
167	05/482/76	Adelson Figue Rubens	Seeg.	"		37,78			13	C	185			R. Tapeceira
168	05/1017/76	Cates Baldino da Nobrega		"		44,08			29	D	560			"
169	"	"	"	"		40,00			29	D	560			qdo.
170	05/2299/76	M.ª Tereza dos Santos		"		97,30			25	B	185			Proc 5/7823/84
171	05/2350/76	Oswaldo D. Fernandes	Seeg.	"		31,06			44	B	237			Atual 1991
172	2800/76	Jovan Jans Dias		"		55,47			7	E	127			
173	05/298/76	Altino Dantes	Seeg.	"		84,39			34	B	92			
174	05/2695/76	George Alves Santuago	"	"		57,09			45	B	247			
175	05/424/76	Josefa Dias Bezerra	"	"		47,08			4	E	286			Reverendo
176	05/84/77	Franisco de a. Sales e outro	"	"		117,85			7		92,92			qdo March
177	3685/76	Saulston F. Soares	"	"		77,40			43	B	217			R. Tapeceira

N.º DE ORDEM	APROVAÇÃO	GUIA		LICENÇA		PROV. DE NOVA	ANTARQUIVADA		VISTORIA				OBSERVAÇÕES	
		N.º	DATA	PRAZO	VÁLIDA ATÉ		REQ. Nº	DATA	N.º	PROVISÓRIA		DEFINITIVA		
										REQ to	DESPACHO	REQ to		DESPACHO
166	22/6/76	44816	26/8/76	3 anos	22/6/78									
167	20/7/76	79994	21/10/76		Se eg.		1976	325						
168	23/7/76	50545	10/11/76		"		1976	321						
169	"				"									
170	3/9/76	8743	16/10/76		"		1977	393						
171	29/9/76	50618	22/11/76		"		1976	324						
172	24/10/76	39246	18/10/76	3 anos	24/10/79									
173	15/10/76	51850	14/12/76		Se eg.		1976	426						
174	17/11/76	51824	13/12/76		"		1976	363						
175	15/12/76	52955	30/12/76		"		1976	371						
176	14/2/77	18390	16/2/78		"		1978	130						
177	28/2/77	126497	20/6/83		"		1983	253						Transq. camp. peça. 06/56.303/90 - gene 90625/90 por Carlos A. Nascimento

PROV. DE NOVA

05/3212/77
25/9/77



ACERVO DIGITALIZADO
CEDIMA
CENTRO DE DOCUMENTAÇÃO E IMAGEM
INSTITUTO MULTIDISCIPLINAR
REGISTRO DE IMÓVEIS

DISTRITO

LOCALIDADE

Nova Iguaçu

PREFEITURA MUNICIPAL DE NOVA IGUAÇU

ESCRITÓRIO - DIVISÃO DE URBANISMO

LOGRADOURO

Rua Frei Caneca

N.º 319

N.º DE ORDEM	REQUERIMENTO	NOME		ESPECIF. DA CONSTRUÇÃO	N.º DE PAVIMENTOS	ÁREA COBERTA DO M2	VALOR		LOTE		N.º DO PRÉDIO	ANDA- ME	MAR- QUISE	SOLE- RA	ALINHAMENT	
		PROPRIETÁRIO	CONSTRUTOR				TOTAL	N.º	QUA- DRA	TESTADA					DATA	
166	05/425/76	Gercina dos Santos Soares		C		55,17	9.000		3	E	274				0,50	10,50
167	05/3482/76	Idelmar Fimel Ribeiro	Seg	Resid		34,78	500,00	17.390,00	13	C	185					
168	05/1013/76	Victor Balduino da Nogueira		Resid.		44,08	300,00	13.224,00	29	D	560					
169	"	"	"	"		40,00	"	12000,00	29	D	560					
170	05/2398/76	Maria Teresa dos Santos		Resid.		24,30	300,00	8.150,00	25	B	185					
171	05/2350/76	Arnoldo Duarte Fernandes	Seg	Resid		37,06	300,00	14.824,00	44	B	931					
172	2800/76	Juan Gomes Elias		C		55,17		9000,00	4	E	127				0,50	12,00
173	05/298/76	Alcino Santos	Seg			84,37	300,00	25.319,00	34	B	92					
174	05/2695/76	Franco Alves Santiago	"	Resid		57,09	300,00	17.127,00	45	B	947					
175	05/424/76	Josefa Elias Bezerra	"	"		47,08		23.540,00	4	E	286					
176	05/54/77	FRANCISCO DE ASSIS SALES e outro		"		11,85		58.925,00	7	IMAGEM	92					
177	3685/76	SOMILTON FERNANDES SOARES	Ver Obs			77,40		23.920,00	43	B	217					
178	05/12015/76	Yolê Hoffmann Medeiros		Resid		66,66	300,00	19.998,00	5	E	283					
179	14681/75	Maria da Piedade Albuquerque de Campos		C		55,17		4.500,00	12	K	156				0,50	12,00
180	3239/77	Felipe Lima da Silva	Seg	Resid		70,65		35.325,00	19	C	178					
181	0635/77	Sevi Lima Siqueira	Seg Ver Obs	"		61,88		30.900,00	40	B	154					
182	05/2690/77	ELIEZER AMANCIO		C		53,47		9.000,00	12	-	154				0,50	10,00
183	3766/77	Gilberto Soares		Resid		30,67		11.961,00	18	F	99					
184	05-1097-76	Adelmo FRANCISCO DE ARAUJO		Resid		57,85		20.221,50	30	Ver Obs	47					
185	"	"	"	"		36,15		14.105,50	11	Ver Obs	47					
186	05-3151-76	Rubens do Nascimento	Leg	Resid		54,60		21.394,00	24	"C"	16					
187	053/61	Igreja do Evangelho Quadrangular		Templo		127,50		486.000,00	7		63					
188	"	"	"	"		154,65	390,00	60.314,00	7		48					
189	"	Isidoro Humberto Mendonça		Resid		61,58	50	30.790,00	20	J	59					

319

DISTRITO 1º 2º

LOCALIDADE N. Iguaçu - Queimado

PREFEITURA MUNICIPAL DE NOVA IGUAÇU


FICHA N.º 319

SEMURB - DEPARTAMENTO DE URBANISMO

LOGRADOURO R. Frei Caetano

N.º DE ORDEM	REQUERIMENTO	NOME		ESPECIF. DA CONSTRUÇÃO	N.º DE PAVIMENTOS	AREA COBERTA	VALOR		LOTE		N.º DO PRÉDIO	SOLEIRA	ALINHAMENTO	
		PROPRIETÁRIO	CONSTRUTOR				DO M²	TOTAL	N.º	QUADRA			TESTADA	DATA
178	05/1015/76	Jose Hoffmann Medeiros		Resid		66,66			5	E	283			
179	14681/75	M.ª da Piedade S. de Campos		"		85,47			12	K	156			
180	3239/77	Felipe Pereira da Silva	Seeg	"		70,65			19	C	178	R	Itapicuru	
181	1638/77	Severino J. Pires	"	"		61,88			40	R	174	R	Itapicuru m.º 151	Ver obs.
182	05/9690/77	Elizias Amancio		"		55,47			12		154	R	Pedro Ernesto	
183	2766/77	Gilberto Soares	Seeg. anex.	"		30,67			17	J	99			
184	05/2097/76	Adelino F. de Araujo		"		51,85					47			
185	"	"	"	"		36,15					47			
186	05/3151/77	Rubens do Nascimento	Seeg.	Resid		54,60			24	C	16	R	Itapicuru	
187	14/453/61	Igreja do Evangelho Quadrangular		Templo		121,50			7		63		atual 48	
188	05/5942/77	"	"	"		154,65			7		48		antigo 63	
189	05/10418/78	Leopoldo H. Mendonça		Resid		61,58			40	J	59			

N.º DE ORDEM	APROVAÇÃO	GUIA		LICENÇA		PRORROGADA		PLANTA ARQUIVADA		VISTORIA				OBSERVAÇÕES
		N.º	DATA	PRAZO	VÁLIDA ATÉ	REQ to	VÁLIDA ATÉ	DATA	N.º	PROVISÓRIA		DEFINITIVA		
										REQ to	DESPACHO	REQ to	DESPACHO	
178	28/2/77				Seq.									
179	13/8/75	31029	19/8/75	lano	13/5/76	14/10/77	3/8/77	1977	145	Transp. Admiss. q. de Campos Guia 69.965/80 Proc. 158/78	09/12/77	21/8/77		Relo proc. 05/1711/77 autenticada uma planta deste prédio.
180	16/5/77				Seq.									
181		15903	29/12/77					1977	370					Intabado com proc. 208.1256688 a mudança de numeração de 174 atual n.º 151. conforme vistoria de 27/10/79.
182	18/8/77				3 anos	18/8/80								
183	06/9/77	7441	20/9/77		Seq. acen.			1977	368					
184	8/9/77	19026	14/9/84		Seq.			1984	626					Retipado o nº do lote para nº 7 camp. proc. 05/50/87
185	"	"	"		"			"	"					Demanda camp. imp. de 1/8/86 proc. 5/13692/84 - guia 5313/85
186	24/9/77	30995	3/10/78		"			1978	468					
187	4/01/82			lento	6 meses	4/7/82		1961	381					
188	13/12/77	35433	14/12/78		Seq. acen.			1979	238					
189	23/10/79	83279	78		Seq.			1978	343					



CENTRO DE DOCUMENTAÇÃO E IMAGEM
 INSTITUTO MULTIDISCIPLINAR
 REGISTRO DE IMÓVEIS

ARQUIVO DIGITALIZADO

DISTRITO 12 LOCALIDADE 91. Iguaçu e Heliópolis

PREFEITURA MUNICIPAL DE NOVA IGUAÇU
— DIVISÃO DE ENGENHARIA —

LOGRADOURO Via Pedro Ernesto
Ver ficha 264 n.º 319
D.J.H.A. n.º 319

N.º DE ORDEM	REQUERIMENTO	NOME		ESPÉCIE CONSTRUÇÃO	N.º DE PAVIMENTOS	ÁREA COBERTA	VALOR		LOTE		N.º DO PRÉDIO	ANDALME	MARQUISE	SOLEIRA	ALINHAMENTO		
		PROPRIETÁRIO	CONSTRUTOR				DO M. 2	TOTAL	N.º	QUADRA					TESTADA	DATA	
95	1031/65	Basemiro	Vinto de gama - Log	Resid		20,00			17	75	c/II						E. 186.14
96	"	"	"	"		25,00			"	"	c/I				"	"	"
97	"	"	"	"		40,00			"	73	c/I				"	"	"
98	"	"	"	"		60,00			"	73	"				"	"	"
99	20.033/68	Jairine	Furlaneto	C		55,47			24	D	171			0,50	12,00		E. 37.52
100	11371/65	Osafre	Corvalho Gaus de Andrade	Resid.		37,00			5		283						E. 31.52
101	"	"	"	"		37,00			5		283						E. 31.52
102	13099/65	Catarina	da Alencar (Andrade - Vidua - Alencar)	Parad		56,00	30,000	1.680,000	7		92			0,50	10,00		E. 19.4
103	15.367/65	Christiano	Lucio da Silva	C		55,47		448,000	2	7	40			0,50	10,00		E. 44.9
104	14.671/65	Fernando	Martins da Silva - Log	Resid		30,00			5	1	88			ant. 245 - da ord. 20			E. 260.47
105	"	"	"	"		27,00					88			c/II			"
106	"	"	"	"		27,00					88			c/II			"
107	20.182/65	Jairine	Furlaneto	"		30,00			24	D	171						E. 33.150
108	26.20/65	Arbando	Barbosa Furlato	"		31,00			8		95			"	"		"
109	"	"	"	"		57,00			1	26	95			c/II			"
110	15.209/65	Albano	Pose da Cunha - Ter. des. II	"		39,53			5	I	68			"	"		E. 14.67
111	17.758/66	Gessy	Medina de Nello	C		55,47			18	D	243				0,50	12,00	E. 9.36
112	8.128/67	Jairine	Gomes de Sancha - Log	Resid		28,00	15,000	420,000			421						E. 78.76
113	7.764/68	Luiz	Biduíno	C		55,47		448,00	41	26	700						E. 63-30
114	10.046/68	Luiz	Mulita de Souza Paes de Almeida (Logalizador) (Luz)	"		15,00	20,00	300,00	10		292						E-4-24
115	17.105/69	Sociedade	Agrícola Const. e Lind. Ltda - Log. Us. Obs.	Resid.		43,80	20,00	1.476,00	2	1	40						E. 28.30
116	10.752/69	Moacyr	Moreira de Avarenga - Log.	Resid.		39,69	20,00	800,00			358						E. 28.5
117	14.032/70	Elizete	Silva de Souza - Log.	Resid.		36,68	30,00	1.200,00	3	C	21						E. 330
118	"	"	"	Log.		16,20	30,00	1.86,00	3	C	25						"

continua 6

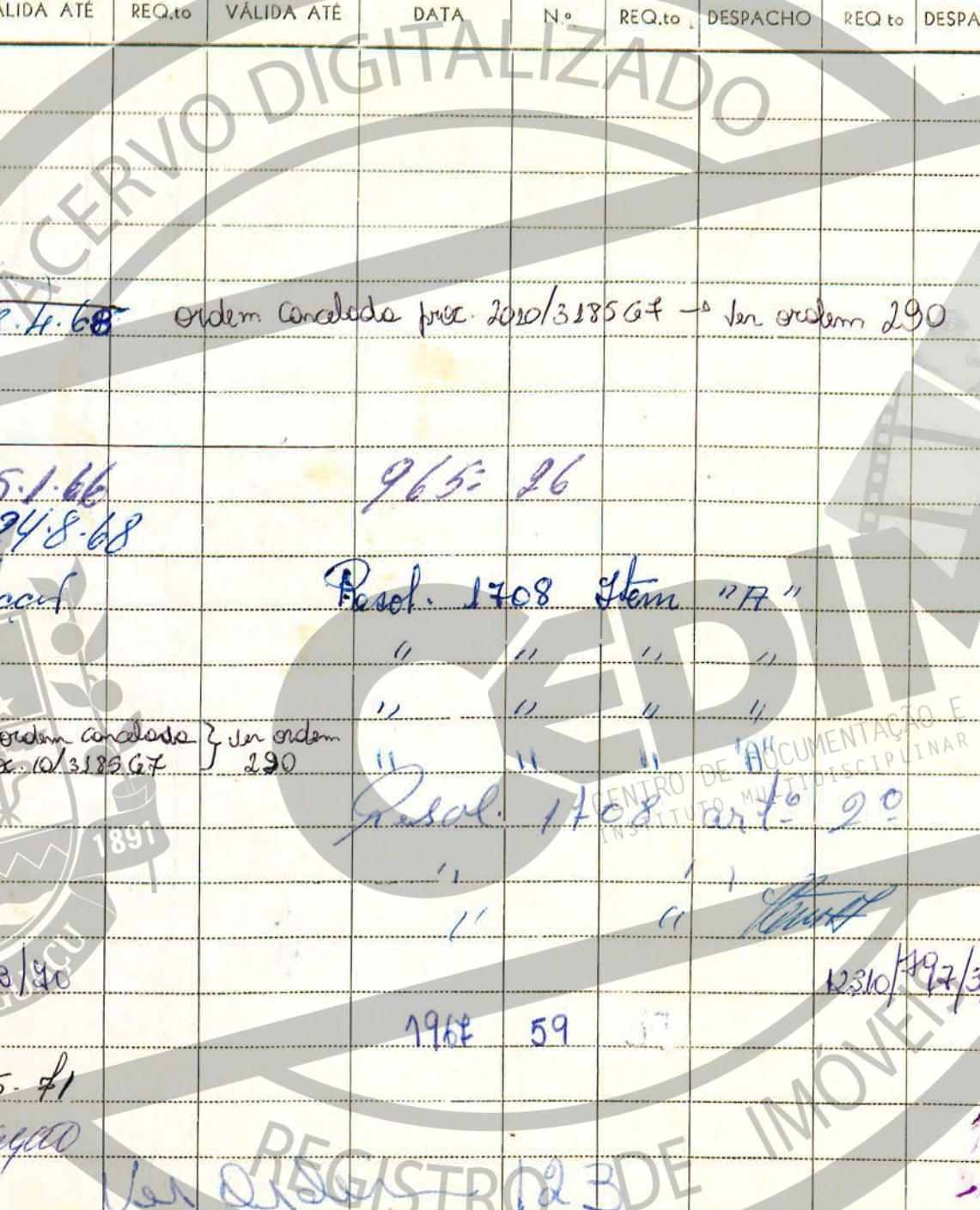
319 ⁵ Na ficha 22ª tem no Pedro Ernesto
 K. Stapiwani

71. Iguaçu e Heliópolis

R. Pedro Ernesto

319 ⁵

N.º DE ORDEM	APROVAÇÃO	GUIA		LICENÇA		PRORROGAÇÃO		PLANTA ARQUIVADA		VISTORIA		OBSERVAÇÕES
		N.º	DATA	PRASO	VÁLIDA ATÉ	REQ.to	VÁLIDA ATÉ	DATA	N.º	REQ.to	DESPACHO	
95		8469	11.6.65									
96		"	"									
97		"	"									
98		"	"									
99	28.4.65	11.084	3.8.65	3 anos	28.4.68							ordem concedida proc. 2010/318567 -> em ordem 290
100	6-7.65	9913	9.7.65	1000								R. Pedro Ernesto Resol. 1.601 Item "A"
101	"-11-11	4.170,00										" " " "
102	15-7-65	10.323	19.7.65	6 meses	15.1.66				965	26		R. Pedro Ernesto
103	24-8-65	12.287	24.8.65	3000	24.8.68							" " " " pendente o registro de compra do terreno em lote
104	30-8-65	12.522	30.8.65	Legalização								Resol. 1708 Item "A" R. Pedro Ernesto
105	"	"	"	"	"				"	"	"	" " " "
106	"	"	"	"	"				"	"	"	" " " "
107	20-1-66	920	21.1.66	"	"				"	"	"	ordem concedida } em ordem proc. 10/318567 } 290
108	22-3-66	3893	22.3.66	"	"				Resol. 1708	art.º 2º		até mais para o suposto a sistema
109	"	"	"	"	"				"	"	"	(este pedido está sujeito a sistema) (ver ord. 119 a 121)
110	7-6-66	8640	11/6/66	"	"				"	"	"	Rua Pedro Ernesto
111	8-3-67	27.813	8/3/67	3 anos	8/3/70							Resol. 1970 Ord. 2º Rua Laranjeira
112	27-6-67	3208	27.6.67	Org.					1962	59		Multa nº 4.337
113	8-5-68			3 anos	8.5.71							R. Pedro Ernesto - Multa 5186 Dec. nº 41
114	9-8-68	11.585	12.8.68	Legalização								Multa nº 3737
115	5-12-69			"								Multa nº 3737
116	30-12-69	10.313	6/2/70	"					1969	372		Multa nº 3737
117	1-10-70	1934	9.10.70	calculado					1970	984		Multa nº 3737
118	"	"	"	calculado								Multa nº 3737



CENTRO DE DOCUMENTAÇÃO E IMAGEM
 INSTITUTO MUNICIPAL DE REGISTRO

anulação a nova numeração
 Conf. Proc. 02/06/11800

DISTRITO

LOCALIDADE

7 Juazeiro e Hodoópolis

PREFEITURA MUNICIPAL DE NOVA IGUAÇU

SEMURB - DEPARTAMENTO DE URBANISMO

FICHA Nº

319

LOGRADOURO

Rua Pedro Cayato

N.º DE ORDEM	REQUERIMENTO	NOME		ESPECIF. DA CONSTRUÇÃO	N.º DE PAVIMENTOS	ÁREA COBERTA	VALOR		LOTE		SOLEIRA	ALINHAMENTO	
		PROPRIETÁRIO	CONSTRUTOR				DO M2	TOTAL	N.º QUADRA	N.º DO PRÉDIO		TESTADA	DATA
95	1031-65	Casemiro Sinto de Jesus	Jesus	Resid.		2000			17		75 e II	R. Lapim	E 186-14
96	"	"	"	"	"	2500			11		e I	"	"
97	"	"	"	"	"	4000			"		e I	"	"
98	"	"	"	"	"	6000			"		e I	"	"
99	20.033-66	Jaime Surlaneto	"	e		5547			24 D		141	050	1200 E 37-52
100	11-371-65	Onahe Carvalho dos Anjos	Bez	Resid.		3700			5		283		E 31-27
101	"	"	"	"	"	3700			5		283 e I	R. Pedro Cayato	"
102	13-099-65	Celso da Silva	Bez	Resid.		5600	30000		7		92	050	1000 E 19-4
103	15-387-65	Christiano de Siqueira	Bez	Resid.		5547			2	1	90	050	1000 E 44-9
104	14/671-65	Fernando Martins de Siqueira	Bez	Resid.		6000			5	1	88	aut. 205 de 02/28. E. 2004	
105	"	"	"	"	"	2700					88 e I		"
106	"	"	"	"	"	2700					88 e II		"
107	20-112-65	Jaime Surlaneto	"	"	"	3000			24 D		171	R. Pedro Cayato	E 83-130
108	3620/66	Alindo Luiz Siqueira	"	"	"	8100			8	26	95	"	"
109	"	"	"	"	"	5700			8	26	95 e I	"	"
110	15-209-65	Albano de Castro	Bez	Resid.		3853			5	I	68	"	"
111	17-758-66	Josep Medina de Siqueira	Bez	Resid.		5547			18	D	273	050	1200 E 9-36
112	8-128-67	Paulo Siqueira e Siqueira	Bez	Resid.		2800	15000				121	R. Siqueira	E 18-96
113	4764-67	João Siqueira	"	"	"	5547			41	26	700	050	1000 E 10-2
114	10-046-68	Albano de Castro	Bez	Resid.		1500	2000		10		211	050	1000 E 4-21
115	17-105-69	Albano de Castro	Bez	Resid.		7380	2000		2	1	90	050	1000 E 4-21
116	10/132/69	Albano de Castro	Bez	Resid.		9763	2000				388	R. Pedro Cayato	"
117	14 032 70	Albano de Castro	Bez	Resid.		3668	3000		3	e	21	R. Siqueira	"
118	"	"	"	"	"	1620	3000		3	e	25	"	"

319 Rua Spiciani Nova Juazeira e Helioópolis Ser Pedro Ernesto 319.

N.º DE ORDEM	APROVAÇÃO	GUIA		LICENÇA		PRORROGADA		PLANTA ARQUIVADA		VISTORIA				OBSERVAÇÕES
		N.º	DATA	PRAZO	VÁLIDA ATÉ	REQ.to	VÁLIDA ATÉ	DATA	N.º	PROVISORIA		DEFINITIVA		
										REQ.to	DESPACHO	REQ.to	DESPACHO	
95		8469	11.6.65											
96		"	"											
97		"	"											
98		"	"											
99	28/4/65	11.044	3.8.65	3 ANOS	28.4.68									ordem concluida por. 10/3285 67 ? Ver ordem 290
100	6.7.65	9.913	9.7.65	leg										Srs. Pedro Ernesto. Ser. 1601 Ser. A.
101	"	"	"											" " " "
102	15.7.65	10.323	19.7.65	6 Mes	15.1.66			965	26					Srs. Pedro Ernesto
103	21.8.65	12.277	24.8.65	3 ANOS	24.8.68									" " "
104	30.8.65	12.528	30.8.65	leg										Desof. 1788 Ser. A
105	"	"	"	"				"	"	"	"			" " Devolva o referido ped. o Sr. Ernesto. EXISTE COPIA
106	"	"	"	"				"	"	"	"			" " "
107	20.1.66	9220	21.1.66	"		ordem concluida por. 10/3185 64	Ver ord. 290	"	"	"	"			" " "
108	22.3.66	3873	22.3.66					Desof. 1788	Art. 2º					Srs. Pedro ficam sujeitos a vistoria
109	"	"	"	"				"	"	"	"			" " "
110	7.6.66	8692	14.6.66	"				"	"	"	"			ESTA planta esta sujeita a vistoria SER. ord. 119 ART
111	8.3.67	27.813	8/3/67	3 ANOS	8/3/70									1230 12/3/70 Srs. Pedro Ernesto.
112	27.6.67	3208	27.6.67	leg				1967	59					Desof. 1970 art 2º
113	8.5.67			3 ANOS	8/5/71									Srs. Pernambuco.
114	2.8.68	11.585	13.8.68	leg										Multa. N.º 4337
115	5.12.69			"			VER ordem							Srs. Pedro Ernesto. Multa 5186 Dec 14/1
116	30.12.69	10273	6/2/70	"				1969	36					Multa. N.º 3737 Lei N.º 41 20-11-69
117	1.10.70	19131	9.10.70											
118	"	"	"					1970	984					

ARQUIVO DIGITAL
REGISTRO DE IMÓVEIS
CENTRO DE DOCUMENTAÇÃO MULTIDISCIPLINAR

DISTRITO NOVA IGUAÇU


PREFEITURA DA CIDADE DE NOVA IGUAÇU
SEMURB - DEPARTAMENTO DE URBANISMO

FICHA N.º 319

LOCALIDADE Bairro Imperador

LOGRADOURO Rua Pedro Ernesto



Nº da Ordem	REQUERIMENTO	NOME PROPRIETÁRIO	Especif. da Construção	Nº de Pavimentos	Área Coberta	LOTE		N.º do Prédio	RUA
						N.º	Quadra		
293	11/400755	José da Costa Mello	Resid	-	18,98 m ²	23	D	185 casa 1	Rua Pedro Ernesto
294	11/400755	José da Costa Mello	Resid	-	59,87 m ²	23	D	185 casa 2	Rua Pedro Ernesto
295	11/400755	José da Costa Mello	Resid	-	18,98 m ²	23	D	185 casa 3	Rua Pedro Ernesto
296	11/400755	José da Costa Mello	Resid	-	59,87 m ²	23	D	185 casa 4	Rua Pedro Ernesto
297	091007891	Paulo Roberto Mendes	Comercial	Obs: nota para 229. quad 193	219,42 m ²	-	-	25 sala 1	Rua Rondoni no Pão Municipal
298	"	"	"	"	30,31 m ²	-	-	25 sala 1	"
299	"	"	"	"	27,42 m ²	-	-	25 sala 2	"
300	"	"	"	"	27,42 m ²	-	-	25 sala 3	"
301	"	"	"	"	26,02 m ²	-	-	25 sala 4	"
302	"	"	"	"	27,64 m ²	-	-	25 sala 5	"
303	"	"	"	"	30,12 m ²	-	-	25 sala 6	"
304	091007891	Paulo Roberto Mendes	Comercial	"	28,44 m ²	-	-	25 sala 7	Rua Rondoni no Pão Municipal
305	121008411	Marcos Cesar da Silva Macedo	Resid	resid ordem 244	15,46 m ²	12	-	152 casa 2	Rua Pedro Ernesto, atual Renda Pão Municipal



REGISTRO DE IMÓVEIS

INSTITUTO DE DOCUMENTAÇÃO E IMAGEM MULTIDISCIPLINAR - UFRJ

Nº da Ordem	Aprovação	GUIA		LICENÇA		PRORROGADA		VISTORIA				OBSERVAÇÕES		
		N.º	Data	Prazo	Valida até	Reqº	Valida até	PROVISÓRIA		DEFINITIVA				
								Reqº	Despacho	Reqº	Despacho			
293	08/10/12	12100844012	03/09/12											
294	08/10/12	12100844123	03/09/12											Cópia não regularizada 40,00 m²
295	08/10/12	12100844107	03/09/12											
296	08/10/12	12100844151	03/09/12											
297	25/04/13	11/012786	07/11/11											
298	11	11/012786	07/11/11											
299	11	11/012786	07/11/11											
300	11	11/012787	07/11/11											
301	11	11/012787	07/11/11											
302	11	11/012787	07/11/11											
303	11	11/012787	07/11/11											
304	25/04/13	11/012787	07/11/11											
305	16/08/13	131012539	16/08/13											



DISTRITO

LOCALIDADE

N. Iguaçu e Queimados


PREFEITURA MUNICIPAL DE NOVA IGUAÇU

SEMURB - DEPARTAMENTO DE URBANISMO

FICHA N.º 319

LOGRADOURO Frei Carneca


N.º DE ORDEM	REQUERIMENTO	NOME		ESPECIF. DA CONSTRUÇÃO	N.º DE PAVIMENTOS	AREA COBERTA	VALOR		LOTE		N.º DO PRÉDIO	SOLEIRA	ALINHAMENTO	
		PROPRIETÁRIO	CONSTRUTOR				DO M2	TOTAL	N.º	GUA-DRA			TESTADA	DATA
251	14/1102781/92	Bernardino Monteiro		resid		64,55			25	D	169	aparte	201	R. Pedro Ernesto
252	"	JOSE FERREIRA MONTEIRO		"		56,10			"	"	153	aparte	201	R. FREI CARNECA
253	14/1101705/91	CEZAR SOUZA FARIÁ		RESID		89,28			9	H	314			(N.1) FREI CARNECA
254	06/30124/96	CEZAR LUIZ BARBOSA PINHO		RESID:		40,00			03	E	148			R. PEDRO CANESERO
255	06-31690/98	FORETA DO EVANGELHO QUADRANGULAR (Cond. Beltrum de Fitas Lima)	duplicata de ordem	SEM PAV		22,55	(VER ORDENS)		01		48			R. ITAPICURU
256	06/10618/99	Cordovil Joaquim de FARIAS Lima		COMERCIAL		615,15 m²	187 E 188		01		34			Rua Pedro Ernesto 2090 MACH (R. R. Pedro Ernesto)
257	5/2345/86	Francisco José Gonçalves Filgueiras e outros		Apt		41,56 m²	dez ord. 241		4		263	apt	102	R. R. Pedro Ernesto
258	"	"		"		41,56 m²			4		263	apt	103	"
259	"	"		"		41,56 m²			4		263	apt	104	"
260	"	"		"		41,56 m²			4		263	apt	201	"
261	"	"		"		41,56 m²			4		263	apt	202	"
262	"	"		"		41,56 m²			4		263	apt	204	"



REGISTRO DE IMÓVEIS

CENTRO DE DOCUMENTAÇÃO E IMAGEM INSTITUTO MULTIDISCIPLINAR

N.º DE ORDEM	APROVAÇÃO	GUIA		LICENÇA		PRORROGADA		PLANTA ARQUIVADA		VISTORIA				OBSERVAÇÕES
		N.º	DATA	PRAZO	VÁLIDA ATÉ	REQ.to	VÁLIDA ATÉ	DATA	N.º	PROVISÓRIA		DEFINITIVA		
										REQ.to	DESPACHO	REQ.to	DESPACHO	
251	07/08/92	101203	07/08/92											
252	"	"	"	"	"	"	"	"	"					
253	15/6/94	17027006 HRDR	17/6/94											
254	13/02/96	9813	11/06/96											
255	14/11/96	12524 22521	07/11/96											
256	15/12/99	9969 230 2000	29/12/99											
257	13.8.86	07241	29.9.86				1986	268						Área Privativa - 37,50 m ² (cada uma) Área Comum - 4,06 m ² (cada uma)
258														
259														
260														
261														
262														



CENTRO DE DOCUMENTAÇÃO E IMAGEM
INSTITUTO MULTIDISCIPLINAR - UFRRJ
06/547/89
23.2.89

EM
17/6/94

ARQUIVO DIGITALIZADO
CEDIM
REGISTRO DE IMÓVEIS

DISTRITO

LOCALIDADE

Nova Iguaçu

PREFEITURA MUNICIPAL DE NOVA IGUAÇU

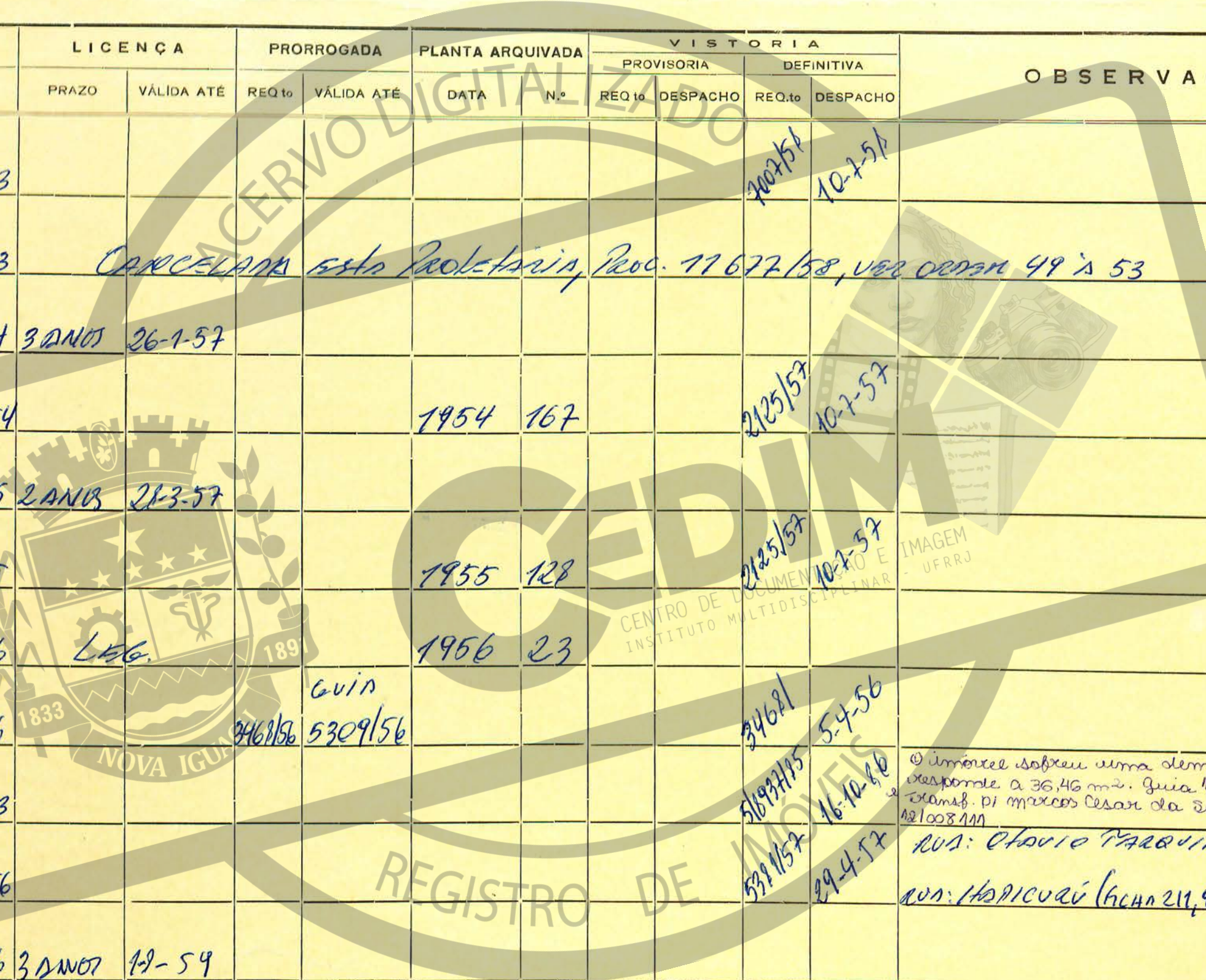
SEMURB - DEPARTAMENTO DE URBANISMO

FICHA N.º 319

LOGRADOURO R. TAPICUREU

N.º DE ORDEM	REQUERIMENTO	NOME		ESPECIF. DA CONSTRUÇÃO	N.º DE PAVIMENTOS	ÁREA COBERTA	VALOR		LOTE		N.º DO PRÉDIO	SOLEIRA	ALINHAMENTO	
		PROPRIETÁRIO	CONSTRUTOR				DO M2	TOTAL	N.º	QUADRA			TESTADA	DATA
13	5048/53	Pedro Damasceno Apicuro		resid.		44,10			10		128			R: Pedro Ernesto
14	5803/53	Bernardino Montenegro	(Ver obs.)	"		47,86			10	I	183			
15	7801/53	Levino Alves dos Santos		"		55,47			20	D	96			
16	7978/54	Custódio Diniz Henriques		"		56,73			15		49			
17	2168/55	Fernando Martins da Silva	CANCEL. VER ORDEM 104	"		37,97			5	1	245			Atual 28-Área 60,00 Lote 6-2: Pedro Ernesto
18	6637/55	Custódio Diniz Henriques		"		56,73			14		47			
19	2031/56	Creoberto Coelho Leal		"		28,60			8	1	209			R: Pedro Ernesto
20	3468/56	José Couto da Costa	(Ver obs.)	"		21,28			9	E	63			Atual 244
21	6978/53	Francisco Amancio	Ver obs. 242	"		47,86			12		152			R: Pedro Ernesto
22	12801/55	Manoel Passos		Loja		23,64			4		1063			Atual 9045
23	8494/56	Nasrife Antonio		resid.		55,47			21	S	260			R: Pedro Ernesto
24	10998/55	Bernaldo Rodrigues de Carvalho		"		55,47			17		57			

N.º DE ORDEM	APROVAÇÃO	GUIA		LICENÇA		PRORROGADA		PLANTA ARQUIVADA		VISTORIA				OBSERVAÇÕES
		N.º	DATA	PRAZO	VÁLIDA ATÉ	REQ.to	VÁLIDA ATÉ	DATA	N.º	PROVISORIA		DEFINITIVA		
										REQ.to	DESPACHO	REQ.to	DESPACHO	
13	2-7-53	7585	2-7-53											
14	14-8-53	P.S. L. 10	14-8-53											CANCELADA esta Proletaria, Proc. 11677/58, ver ordem 49 à 53
15	26-1-54	"	26-1-54	3 ANOS	26-1-57									
16	22-9-54	3377	24-9-54					1954	167					
17	28-3-55	P.S. L. 10	28-3-55	2 ANOS	28-3-57									
18	26-7-55	12117	4-9-55					1955	128					
19	24-2-56	4178	12-3-56	LEG.				1956	23					
20	5-4-56		5-4-56					Guia						
21	24-8-53	P.S. L. 10	24-9-53											
22	23-1-56	1312	24-1-56											<p>© Amarel sobreu uma demolição cuja área cor responde a 36,46 m². Guia 13101258906 em 16/8/13 transf. Di Marcos Cesar da Silva maxela pelo plac 121008111</p> <p>RUA: Otávio Paroquino 23640,00 LOTA 37 970,00 ex Post. 61670,00</p>
23	1-9-56	P.S. L. 10	1-9-56	3 ANOS	1-9-59									
24	12-9-56	"	1-9-56	3 ANOS	1-8-59									



CENTRO DE DOCUMENTAÇÃO E INSTITUTO MULTIDISCIPLINAR UFRRJ

IMAGEM

319

DISTRITO

LOCALIDADE

1º - 2º
N. Iguaçu - Quilombo

PREFEITURA MUNICIPAL DE NOV. IGUAÇU

SEMURB - DEPARTAMENTO DE URBANISMO

FICHA N.º 319


LOGRADOURO R. Frei Caneca

N.º DE ORDEM	REQUERIMENTO	NOME PROPRIETÁRIO	CONSTRUTOR	ESPECIF. DA CONSTRUÇÃO	N.º DE PAVIMENTOS	AREA COBERTA	VALOR		LOTE		N.º DO PRÉDIO	SOLEIRA	ALINHAMENTO	
							DO M²	TOTAL	N.º	QUADRA			TESTADA	DATA
214	5/3203/83	Franisco de A. Sales e outro		Resid.		77,01					92 e 116			Dev. João Murch
215	5/4507/84	Alvaro Lodya Ramos Soares		"		67,66					248			
216	5/11646/83	Jose de Jesus Rodrigues		"		41,43			2 F		147			R. P. Ernesto
217	"	"	"	"	"	41,43			2 F		153			
218	5/11171/83	Guisepe Police		apt.		74,89					216			apt. 1º atual 201
219	"	"	"	"	"	85,02					1			1º 2º atual 202
220	"	"	"	"	"	85,02					"			1º 3º atual 203
221	"	"	"	"	"	74,89					"			2º 1º atual 301
222	"	"	"	"	"	85,02					"			2º 2º atual 302
223	"	"	"	"	"	85,02					Digo			203 atual 303
224	"	"	"	"	"	85,02					"			301 atual 401
225	"	"	"	"	"	74,89					Digo			301 atual 401
225	"	"	"	"	"	74,89					"			302 atual 402
226	"	"	"	"	"	85,02					Digo			302 atual 402
226	"	"	"	"	"	85,02					"			303 atual 403
226	"	"	"	"	"	85,02					"			4 Digo 303 atual 403

Conf. proc. 131233926 sobre a área coberta em
 total de complementos da numeração principal
 passando a numerar - Le Conf. 131233926
 de cada complemento.

REGISTRO DE INVESTIMENTOS

N.º DE ORDEM	APROVAÇÃO	GUIA		LICENÇA		PRORROGADA		PLANTA ARQUIVADA		VISTORIA				OBSERVAÇÕES
		N.º	DATA	PRAZO	VÁLIDA ATÉ	REQ to	VÁLIDA ATÉ	DATA	N.º	PROVISÓRIA		DEFINITIVA		
										REQ to	DESPACHO	REQ to	DESPACHO	
214	22/6/83	126880	30/6/83		Seu 638			1983	256					
215	5/6/84	14003	7/6/84		"			1984	339					
216	26/3/84	16292	30/7/84		modificação			1984	439					
217	"	"	"		"									
218	10/1/84	9814	23/2/84	48 meses	20/1/89			1984	558	06/3/83/89		23/4/90		
219	"	"	"	"	"			"	"	"		"		
220	"	"	"	"	"			"	"	"		"		
221	"	"	"	"	"			"	"	"		"		
222	"	"	"	"	"			"	"	"		"		
223	"	"	"	"	"			"	"	"		"		
224	"	"	"	"	"			"	"	"		"		
225	"	"	"	"	"			"	"	"		"		
226	"	"	"	"	"			"	"	"		"		



ACENSO DIGITALIZADO

CEDIMA

CENTRO DE DOCUMENTAÇÃO E IMAGEM
INSTITUTO MULTIDISCIPLINAR DE ERROJ

REGISTRO DE IMOVEIS

319

DISTRITO

PREFEITURA MUNICIPAL DE NOVA IGUAÇU

FICHA N.º 319

LOCALIDADE


N. I.

SEMURB - DEPARTAMENTO DE URBANISMO

LOGRADOURO

Frei Caneca.

N.º DE ORDEM	REQUERIMENTO	NOME		ESPECIF. DA CONSTRUÇÃO	N.º DE PAVIMENTOS	AREA COBERTA	VALOR		LOTE		N.º DO PRÉDIO	SOLEIRA	ALINHAMENTO	
		PROPRIETÁRIO	CONSTRUTOR				DO M2	TOTAL	N.º QUADRA	RA			TESTADA	DATA
214	5/5203/83.	Francisco de Assis	Seles e outro	Resid. asf. -	-	77,01					920			Reverendo São brucea.
215	5/1507/84.	Alvaro edys Ramos Soares		Resid. -	-	67,65					248			
216	5/11.646/83.	JOSE DE JESUS RODRIGUES		u	-	41,43			2	E 147				Redto crescento
217				u	-	41,43		360.000,00	2	E 153				
218	5/11171/83.	Giuseppe Police		apb.º	-	14,89					216			apb. 101
219						85,02								102
220						85,02								103
221						14,89								201
222						85,02		58.642.717,00						202
223						85,02								203
224						14,89								201
225						85,02								202
226						85,02								203




REGISTRO DE IMÓVEIS

CENTRO DE DOCUMENTAÇÃO E IMAGEM INSTITUTO MULTIDISCIPLINAR - UFRJ

319

319

N.º DE ORDEM	APROVAÇÃO	GUIA		LICENÇA		PRORROGADA		PLANTA ARQUIVADA		VISTORIA				OBSERVAÇÕES
		N.º	DATA	PRAZO	VÁLIDA ATÉ	REQto	VÁLIDA ATÉ	DATA	N.	PROVISORIA		DEFINITIVA		
										REQto	DESPACHO	REQto	DESPACHO	
214	20/6/83.	116.880	20/6/83.		Lei 638.			1983.	256.					
215	6.6.84.	14.003	7.6.84.		Lei 639.			1984.	235.					
216	26.3.84.	16.858	30.4.84		Moda física			1984.	139.					
217														
218	10/1/84.	9814	23/2/84	48 meses.	10.1.88.			1984.	558.					
219														
220														
221														
222														
223														
224														
225														
226														



ARQUIVO DIGITALIZADO

CEDIM

CENTRO DE DOCUMENTAÇÃO E IMAGEM
INSTITUTO MULTIDISCIPLINAR
UFRRJ

REGISTRO DE IMÓVEIS

01/3783/89
23/4/90

01/3783/89
23/4/90

319

DISTRITO

1º e 2º

PREFEITURA MUNICIPAL DE NOVA

FICHA N.º 319

LOCALIDADE

N. Iguaçu - Queimadas

SEMURB - DEPARTAMENTO DE URBANISMO

LOGRADOURO


R. Frei Caneca

N.º DE ORDEM	REQUERIMENTO	NOME		ESPECIF. DA CONSTRUÇÃO	N.º DE PAVIMENTOS	ÁREA COBERTA	VALOR		LOTE		ALINHAMENTO	
		PROPRIETÁRIO	CONSTRUTOR				DO M²	TOTAL	N.º	QUADRA	N.º DO PRÉDIO	SOLEIRA
227	5/12027/83	Guisepe Palico		ap. P.		74,89						atual 501
228	"	"	"	"		85,02					"	402 atual 502
229	"	"	"	"		85,02					"	403 atual 503
230	"	"	"	"		74,89					"	601 atual 601
231	"	"	"	"		85,02					"	602 atual 602
232	"	"	"	"		85,02					"	603 atual 603
233	5/12207/84	Fernando de A. Sales		Resid.		154,02					92	atual 90
234	"	José Sales da S. Sobrinho		"		104,90					92	
235	5/13717/84	Talanda do Nascimento		"		50,63				62 C	107	Frei Caneca
236	5/17466/85	Silvino J. do Nascimento	Pereira	"		194,30				10	231	
237	5/15606/85	Chobulo Caetano Leal		acuse		65,00				8 J	114	P. Coruêta
238	"	"	"	loja		31,40				8 J	114	loja

conf. proc. 13/23126
 com todos os complementos da numeração principal passando a numerar-se
 conf. descrição de lado de cada complemento

CENTRO DE DOCUMENTAÇÃO MULTIDISCIPLINAR - DEPRJ
 INSTITUTO DE REGISTRO DE IMÓVEIS

N.º DE ORDEM	APROVAÇÃO	GUIA		LICEN		PROROGADA	PLANTA ARQUIVADA		VISTORIA				OBSERVAÇÕES		
		N.º	DATA	PRAZO	VÁLIDA ATÉ		REQ to	VÁLIDA ATÉ	DATA	N.º	PROVISÓRIA			DEFINITIVA	
											REQ to	DESPACHO		REQ to	DESPACHO
227	20/2/84	9314	28/2/84	46 meses	20/1/88		1984	558			06/3/88	23/4/90			
228	"	"	"	"	"		"	"			"	"			
229	"	"	"	"	"		"	"			"	"			
230	"	"	"	"	"		"	"			"	"			
231	"	"	"	"	"		"	"			"	"			
232	"	"	"	"	"		"	"			06/3/88	23/4/90			
233	24/9/84	21896	30/10/84	enad. de aviac.	1991		1984	657							
234	"	"	"	"	"		"	"							
235	7/2/85	2447	11/2/85	Seai 638			1985	12			03/3/88	15/01/88			
236	10/10/85	15185	25/10/85	15 meses	16/1/87		1985	813							
237	"	14874	12/11/85	Seai 638	leg. aviac.		1986	25							
238	"	"	"	"	"		1986	25							




ACERVO DIGITALIZADO
 CEDIAM
 CENTRO DE DOCUMENTAÇÃO E IMAGEM
 INSTITUTO MULTIDISCIPLINAR DE PESQUISAS E REGISTRO DE FILMES

DISTRITO _____
 LOCALIDADE XI. E.

PREFEITURA MUNICIPAL DE NOVA IGUAÇU
 SEMURB — DEPARTAMENTO DE URBANISMO


FICHA N.º 319.
 LOGRADOURO Frei Coqueca.

N.º DE ORDEM	REQUERIMENTO	NOME		ESPECIF. DA CONSTRUÇÃO	N.º DE PAVIMENTOS	AREA COBERTA	VALOR		LOTE		N.º DO PRÉDIO	SOLEIRA	ALINHAMENTO	
		PROPRIETÁRIO	CONSTRUTOR				DO M2	TOTAL	N.º	GUA-DRA			TESTADA	DATA
227	5/11-127/83	Giuseppe Police		aptº	-	74,89					216	apt. 401	nao	Ernesto
228						85,02						402		
229						85,02	58.642	717,00				405		
230						74,89						501		
231						85,02						502		
232						85,02						503		
233	5/12-207/84	Francisco de Sales Sales		Modificad Resid		1.224,65						92	steeris 90	4
234	u	Jose Sales Machado Sabido		u		104,20						92		4
235	5/13717/84	Tolandr Old Nascimento		u		50,63						67 e 107		Frei Coqueca. Reverendo João Murchi
236	5/7466/85	Silvio Jorge do Nascimento Pena		resid- unifamiliar		124,30						10 - 231		
237	5/5605/85	bleobulo boelho heat				65,00						8 I 114		ma Pedro Ernesto
238	u	u u u		loja		31,40						8 I 114 loja		u u



ACERVO DIGITALIZADO
 CEPIM
 CENTRO DE DOCUMENTAÇÃO E IMAGEM
 INTERMUNICIPAL - JERJ
 REGISTRO DE IMÓVEIS

N.º DE ORDEM	APROVAÇÃO	GUIA		LICENÇA		PRORROGADA		PLANTA ARQUIVADA		VISTORIA				OBSERVAÇÕES
		N.º	DATA	PRAZO	VÁLIDA ATÉ	REQ.to	VÁLIDA ATÉ	DATA	N.º	PROVISÓRIA		DEFINITIVA		
										REQ.to	DESPACHO	REQ.to	DESPACHO	
229	10/1/84.	78/14	23/2/84.	160 meses.	10-1-88			1984.	558			06/3783/89	23/4/90	
230														
231														
232														
233	24.7.84	21.396	30/10/84	modif. do prédio				1984	657			06/3783/89	23/4/90	
234	4	4	4					4	4					
235	7.7.85	2447	11.2.85	Lei 638.				1985.	12					
236	16/10/85	15.185	18/11/85	15 meses	16/01/87			1985	513					
237	16/08/85	14.874	12/11/85	Lei 638/82 - Leg. administração				1986	25					
238	16/08/85	14.874	12/11/85	Lei 638/82 - Leg.				1986	25					



ACERVO DIGITALIZADO

CEDIMA

REGISTRO DE IMÓVEIS

CENTRO DE DOCUMENTAÇÃO E IMAGEM
INSTITUTO MULTIDISCIPLINAR
UFRRJ



319

DISTRITO 1º - 2º
 LOCALIDADE N. Iguaçu - Queimados


PREFEITURA MUNICIPAL DE NOVA IGUAÇU
 SEMURB - DEPARTAMENTO DE URBANISMO

FICHA N.º 319
 LOGRADOURO R. Frei Caneca

N.º DE ORDEM	REQUERIMENTO	NOME		ESPECIF. DA CONSTRUÇÃO	N.º DE PAVIMENTOS	AREA COBERTA	VALOR		LOTE		N.º DO PRÉDIO	SOLEIRA	ALINHAMENTO	
		PROPRIETÁRIO	CONSTRUTOR				DO M²	TOTAL	N.º	QUADRA			TESTADA	DATA
202	5/9644/80	Franco de Assis Sales		Resid.		63,36			7		9209			atual Rev. João Mosch
203	5/3116/80	Joaquim de Costa Couto		"		137,87			8		108			
204	5/1194/82	Alvaro de R. Maia		aptº							59 apt. 101			
205	"	"	"	"							" " 102			
206	"	"	"	"							" " 201			
207	"	"	"	"							" " 202			
208	"	"	"	"							" " 201			
209	"	"	"	"							" " 302			
210	"	"	"	"							" " 401			
211	"	"	"	"							" " 402			
212	5/3351/83	Leonaldo Rodrigues		Resid.		56,75"					19 D 233			Reduo Corueta
213	"	"	"	"		93,48					19 D 23301			



N.º DE ORDEM	APROVAÇÃO	GUIA		LICENÇA		PRORROGADA		PLANTA ARQUIVADA		VISTORIA				OBSERVAÇÕES
		N.º	DATA	PRAZO	VÁLIDA ATÉ	REQ to	VÁLIDA ATÉ	DATA	N.º	PROVISÓRIA		DEFINITIVA		
										REQ to	DESPACHO	REQ to	DESPACHO	
202	9/01/82	93255	8/3/82											
203	6/1/82	92982	3/3/82											
204	23/8/82	111247	22/2/83											
205	"	"	"											
206	"	"	"											
207	"	"	"											
208	"	"	"											
209	"	"	"											
210	"	"	"											
211	"	"	"											
212	6/5/83	116420	16/6/83											
213	"	"	"											



CEDIM
CENTRO DE DOCUMENTAÇÃO E IMAGEM
INSTITUTO MULTIDISCIPLINAR

REGISTRO DE IMÓVEIS

ARQUIVO DIGITALIZADO



DISTRITO

PREFEITURA MUNICIPAL DE NOVA IGUAÇU

FICHA N. 319.

LOCALIDADE

N. Siquem.

SEMURB - DEPARTAMENTO DE URBANISMO

LOGRADOURO Frei Caneca.


N.º DE ORDEM	REQUERIMENTO	NOME		ESPECIF. DA CONSTRUÇÃO	N.º DE PAVIMENTOS	AREA COBERTA	VALOR		LOTE		ALINHAMENTO	
		PROPRIETÁRIO	CONSTRUTOR				DO M2	TOTAL	N.º	GUA-DRA	N.º DO PRÉDIO	SOLEI-RA
202	5/96/4/80	Francisco de Assis Sales		RESID. ACRESC.		63.36	R\$ 456,32.		R -	92e		atual Reverendo João Horsch. 920/27. Pedro Ernesto.
203	5/3116/80	Joaquim da Costa Castro		Resid.		137.07			E -	108		
204	5/1194/82	Olívio de Rezende Maia		AP ⁶²³						59. apt.º		101
205												102
206												201
207							24362. 1.778.426,00					202
208												301
209												302
210												401
211												402
212	5/335/83	Leovildo Rodrigues de Medeiros Castro		Resid.		56,75			R D	233		Pedro Ernesto
213	~	~				92/48			R D	233/99		



REGISTRO DE IMÓVEIS

CENTRO DE DOCUMENTAÇÃO E IMAGEM
INSTITUTO MULTIDISCIPLINAR DE PESQUISA

N.º DE ORDEM	APROVAÇÃO	GUIA		LICENÇA		PRORROGADA		PLANTA ARQUIVADA		VISTORIA				OBSERVAÇÕES
		N.º	DATA	PRAZO	VÁLIDA ATÉ	REQ.to	VÁLIDA ATÉ	DATA	N.º	PROVISÓRIA		DEFINITIVA		
										REQ.to	DESPACHO	REQ.to	DESPACHO	
202	9/1/82	92.255	8/3/82	lei	572/82			1982	955					
203	6/4/82	92.782	3/3/82	lei	415			1982	283					
204	03/08/82	111.247	20/10/82	lei	572			1983	122					
205														
206														
207														
208														
209														
210														
211														
212	6/5/83	116.410	16/6/83	lei	638			1983	241					
213	n.	n	n	n	n			n	n					



ARQUIVO DIGITALIZADO

CEDIM
CENTRO DE DOCUMENTAÇÃO E IMAGEM
INSTITUTO MULTIDISCIPLINAR

REGISTRO DE IMÓVEIS

DISTRITO

PREFEITURA MUNICIPAL DE NOVA IGUAÇU

FICHÂ N.º 319 (201)

LOCALIDADE Nova Iguaçu

SEMURB - DEPARTAMENTO DE URBANISMO

LOGRADOURO Rua Itapicuru

N.º DE ORDEM	REQUERIMENTO	NOME		ESPECIF. DA CONSTRUÇÃO	N.º DE PAVIMENTOS	AREA COBERTA	VALOR		LOTE		N.º DO PRÉDIO	SOLEIRA	ALINHAMENTO	
		PROPRIETÁRIO	CONSTRUTOR				DO M2	TOTAL	N.º	GUA-DRA			TESTADA	DATA
13	5048/53	Pedro Jamarcao Marques		C 1512		44,80	30.000,00		10		128	0,50	12,00	
14	5803/53	Bernardino Monteiro	ver obs.	C (4)		47,86	35.000,00		10	I	153	0,40	42,00	
15	7301/53	Levino Neves dos Santos		C		55,47	42.000,00		20	D	96	0,40	10,00	
16	7378/54	Custódio Diniz Henriques	Jerônimo B. Araujo	Resid.		56,73	56.730,00	56.730,00	15		49	0,50	12,00	
17	2168/55	Fernando Martins da Silva	Cancel. ver ord. 204	B (4)		37,97	30.000,00		5	1	245	0,40	12,00	✓
18	6637/55	Custódio Diniz Henriques	Roberto Baroni Soares	Resid.		56,73	56.730,00	56.730,00	14		47	0,30	24,00	
19	2031/56	Creobulo Coelho Leal	Legalização	"		22,60	42.900,00		5	1	209		Rua Pedro Ernesto	
20	3468/56	José Couto da Costa		aut. c/ B aumento		21,28	20.000,00		9	E	63	0,50	12,00	ver obs.
21	6978/53	Francisco Amancio		C (4)		47,86	35.000,00		12		152	0,40	12,00	
22	52801/55	Mandel Pereira	Oswaldo Silva	loja		23,64	23.640,00		4		1063	0,50	12,00	
23	8494/56	Nassife Antonio		C		55,47	42.000,00		21	J	260	0,50	12,00	
24	30998/55	Brivaldo Rodrigues de Carvalho		C		55,47	42.000,00		17		57	0,40	10,50	

319 (25)

Rua Itapicuru - Nova Iguaçu

N.º DE ORDEM	APROVAÇÃO	GUIA		LICENÇA		PRORROGADA		PLANTA ARQUIVADA		VISTORIA				OBSERVAÇÕES
		N.º	DATA	PRAZO	VÁLIDA ATÉ	REQ.to	VÁLIDA ATÉ	DATA	N.º	PROVISÓRIA		DEFINITIVA		
										REQ.to	DESPACHO	REQ.to	DESPACHO	
13	2-7-53	7535	2-7-53	3 anos	2-7-56	1007/58	2-7-59							
		Cr# 168,00				8051/56	2-7-57							
14	14-8-53	Pg.selo	14-8-53	"	14-8-56	5820/57	2-7-58							Rua Pedro Ernesto
														"
15	26-1-54	"	26-1-54	"	26-1-57									"
16	22-9-54	3377	24-9-54	6 meses	24-3-55	2125/57	30-7-57	1954	167					Rua Itapicuru
		Cr# 645,00												
17	28-3-55	Pg.selo	28-3-55	7 anos	28-3-57									Rua Pedro Ernesto
		Cr# 724,00												(CONSTANDO A CLÁUSULA 4º DO TERMO DE COMPROMISSO.)
18	28-7-55	12117	4-8-55	6 meses	4-2-56	2125/57	30-7-57	1955	128					Rua Itapicuru
		Cr# 682,00												
19	24-2-56	4178	12-3-56	Legalização				1956	23					Rua Pedro Ernesto
20	5-4-56		5-4-56			3468/56	5309/56							Rua Pedro Ernesto
														RETIFICADO O Nº CONF. OFISCAL DE RENDAS DO PROC. 14768/61
21	24-8-53	Pg.selo	24-8-53	3 anos	24-8-56									Rua Pedro Ernesto
														PROC. 5-219/56 - O REQUERENTE NÃO PAGOU ÁGUA.
22	23-1-56	1312	24-1-56			5931/56	24-12-56	1956	34					Rua Otávio Tarquino: 23.640,00 - lqja
														37.970,00 - ex. prod. - ficha
23	1-8-56	Pg.selo	1-8-56	3 anos	1-8-59									Rua Itapicuru: 61.610,00 211,98
														Rua Pedro Ernesto
24	0-8-56	"	1-8-56	3 anos	1-8-59									Rua Itapicuru

ARQUIVO DIGITALIZADO

CEDIMA

CENTRO DE DOCUMENTAÇÃO MULTIDISCIPLINAR - UFRJ

REGISTRO DE IMÓVEIS

319

DISTRITO

1º e 2º

PREFEITURA MUNICIPAL DE NOVA IGUAÇU

FICHA N.º 319

LOCALIDADE

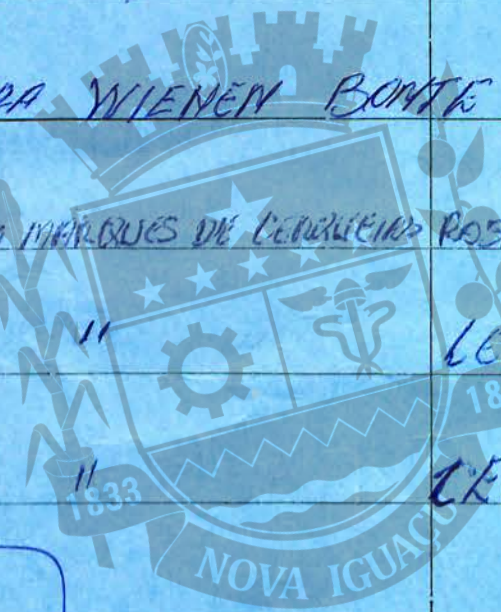
N. Iguaçu - Guilmeades

SEMURB - DEPARTAMENTO DE URBANISMO

LOGRADOURO

Frei Caetano

N.º DE ORDEM	REQUERIMENTO	NOME		ESPECIF. DA CONSTRUÇÃO	N.º DE PAVILMENTOS	AREA COBERTA	VALOR		LOTE		N.º DO PRÉDIO	SOLEIRA	ALINHAMENTO	
		PROPRIETÁRIO	CONSTRUTOR				DO M²	TOTAL	N.º	QUADRA			TESTADA	DATA
251	14/110278/92	Bernardino Mantens		Resid.		64,55			25	D	169	apt. 207		Pedro Ernesto
252	"	Jose Ferruci Mantens		"		56,10			"	"	153	apt. 201		Frei Caetano
253	05/598/80	JOH LUIG MARQUEZ NUNTO		Resid.		60,00			7	E	236			Pedro Ernesto
254	05/4792/85	JOÃO FRANCISCO REGII		Access.		48,34			19	J	69			Pedro Ernesto
255	05/966/86	BARBARA WIENEN BONTE	Duplicidade de ordem	RESID.		123,19m2			03	18	018			LUCAS RODRIGUES
256	05/8476/77	FATIMA MARQUES DE CARVALHO ROSA	LEG. ACRESUMO	LOJA		59,85m2		VER ORDEM	116	01	-	358	LOJA "A"	PEDRO ERNESTO
257	"	"	LEGALIZAÇÃO	LOJA		13,33m2		sem efeito Sex oval 283 11				358	LOJA "B"	PEDRO ERNESTO
258	"	"	LEGALIZAÇÃO	RESIDENCIA		182,00m2			"			358	APT. 101	

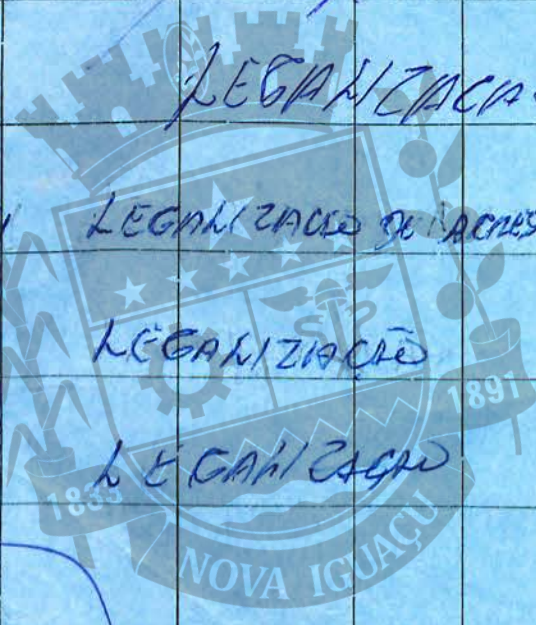


REGISTRO DE IMÓVEIS

N.º DE ORDEM	APROVAÇÃO	GUIA		LICENÇA		PRORROGADA		PLANTA ARQUIVADA		VISTORIA				OBSERVAÇÕES
		N.º	DATA	PRAZO	VÁLIDA ATÉ	REQ to	VÁLIDA ATÉ	DATA	N.º	PROVISÓRIA		DEFINITIVA		
										REQ to	DESPACHO	REQ to	DESPACHO	
251	07/8/92	101303	7/8/92											
252	"	"	"											
253	13/03/80	15233	12/08/80											
254	16/03/85	4218	10/07/85											
255	20/10/86	11926	18/10/86											
256	14/11/91	11576	15/12/91											LEGALIZAÇÃO DE ACESSIMO DO PREDIO Nº 358 ATUAL 356 LOJA "A" REALIZADO COM 39,89M ² E ACESSIMO DE 11,16M ² COM ÁREA ATUAL DE 50,55M ²
257	"	"	"											
258	"	"	"											

1321

CIP



ACERVO DIGITALIZADO

CEDIMA
CENTRO DE DOCUMENTAÇÃO
INSTITUTO MULTIDISCIPLINAR

REGISTRO DE IMÓVEIS

VER ORÇAM 116

DISTRITO

LOCALIDADE

NOVA IGUAÇU

PREFEITURA MUNICIPAL DE NOVA IGUAÇU

SEMURB — DEPARTAMENTO DE URBANISMO

FICHA N.º

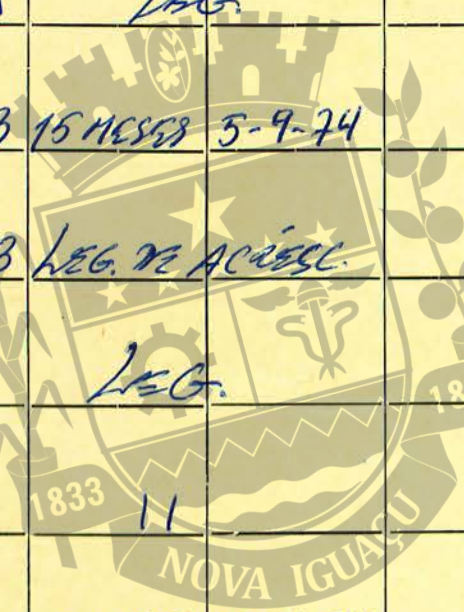
319

LOGRADOURO

R. Frei Coneca

N.º DE ORDEM	REQUERIMENTO	NOME		ESPECIF. DA CONSTRUÇÃO	N.º DE PAVIMENTOS	ÁREA COBERTA	VALOR		LOTE		N.º DO PRÉDIO	SOLEIRA	ALINHAMENTO	
		PROPRIETÁRIO	CONSTRUTOR				DO M2	TOTAL	N.º	QUADRA			TESTADA	DATA
142	13380/72	Luiz das Mattos Azevedo		RESID.		89,16			1	C	91			
143	6411/73	BENEDITO FRANCISCO DE ASSIS GOMES		LOJA		135,00			23		145	R: Itaipicuru		
144	"	"	"	RESID.		153,75			"		143	Sobrado	"	"
145	6016/73	Alcísio Felisbando de Azevedo		"		86,44	Mod. 289		9	I	126	R: Pedro Ernesto		
146	4540/73	BENEDITO FRANCISCO DE ASSIS GOMES		GALPÃO		189,15					145	R: Itaipicuru		
147	19564/72	WALMIR PAULO DA SILVA		RESID.		13,63			7	I	225	R: Pedro Ernesto		
148	((((38,16			((225c/3	(((
149	((((38,16			((225c/5	(((
150	((((47,61			((225c/1	(((
151	11623/73	MARIN JOSÉ DE ARAÚJO		RESID.		55,47			2	C	12			
152	20814/73	JOSÉ DE SOUZA MARTINS CORREIA		"		58,75			3	I	93			
153	21271/73	WALDIR FRANCISCO GONÇALVES		"		59,95			31	D	487	R: Itaipicuru		

N.º DE ORDEM	APROVAÇÃO	GUIA		LICENÇA		PRORROGADA		PLANTA ARQUIVADA		VISTORIA				OBSERVAÇÕES
		N.º	DATA	PRAZO	VÁLIDA ATÉ	REQ.to	VÁLIDA ATÉ	DATA	N.º	PROVISORIA		DEFINITIVA		
										REQ.to	DESPACHO	REQ.to	DESPACHO	
142	7-1-73	26604	13-5-75		LEG.			1975	105					
143	22-1-73	12179	22-2-73	15 MESES	22-4-75			1973	13					
144	11	11	11	11	11			11	11					
145	9-5-73	29992	21-7-75		LEG.			1973	682					
146	5-6-73	16238	7-6-73	15 MESES	5-9-74			1973	79					
147	12-6-73	17174	26-6-73		LEG. DE ACESSO			1972	475					
148	11	11	11		LEG.			11	11					
149					11									
150					1 ANO	12-6-74								
151	20-7-73	19493	13-8-73											
152	21-11-73	4166	23-11-73		LEG.			1973	285					
152	13-12-73													



ARQUIVO DIGITALIZADO

CEDIM

REGISTRO DE IMAGENS

CENTRO DE DOCUMENTAÇÃO E IMAGEM
INSTITUTO MULTIDISCIPLINAR
UFRRJ

13-11-74
05/45526
23-7-74
25-3-74

DISTRITO _____

PREFEITURA MUNICIPAL DE NOVA IGUAÇU

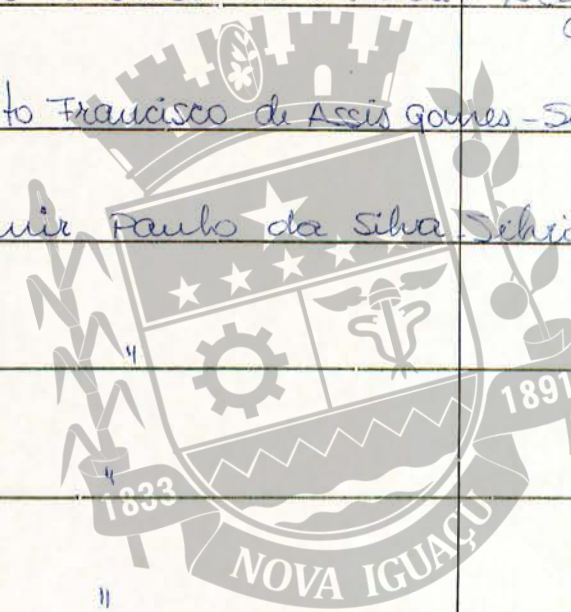
FICHA N.º 339

LOCALIDADE Nova Iguaçu.

SEMURB - DEPARTAMENTO DE URBANISMO

LOGRADOURO Rua Frei Caneca

N.º DE ORDEM	REQUERIMENTO	NOME		ESPECIF. DA CONSTRUÇÃO	N.º DE PAVIMENTOS	AREA COBERTA	VALOR		LOTE		N.º DO PRÉDIO	SOLEIRA	ALINHAMENTO	
		PROPRIETÁRIO	CONSTRUTOR				DO M2	TOTAL	N.º	GUA-DRA			TESTADA	DATA
342	13.380/72	Lawrides Mattos Aguedo	Legalização	Resid.		89,36	40,00	3.566,40	1	C	93			Rua Frei Caneca
343	641/73	Benedito Francisco de Assis Gomes	Silvio Rodrigues de Jesus	Loja		135,00	120,00	16.200,00	23		345			Rua Itapicuru
344	641/73	"	"	Silvio Rodrigues de Jesus	Resid.	158,75	80,00	12.300,00	23		343 sobrado			"
345	6018/73	Noisio Felisberto de Ataíde	Legalização	Resid.		86,44	40,00	3.457,60	3	7	326			Rua Pedro Ernesto
346	4540/73	Benedito Francisco de Assis Gomes	Silvio Rodrigues de Jesus	galpão		189,15	120,00	22.708,00			345			Rua Itapicuru
347	19564/72	Waluir Paulo da Silva	Silvio Rodrigues de Jesus	Resid.		13,63	40,00	548,00	7	1	225			Rua Pedro Ernesto
348	"	"	"	"		38,36	40,00	1.526,40	7	1	225c/III			"
349	"	"	"	"		38,36	40,00	1.526,40	7	1	225c/IV			"
350	"	"	"	"		47,61	120,00	5.718,20	7	1	225c/I			"
351	11623/73	Maria José de Araujo		C		55,47		448,00	2	C	12	0,50	30,00	
357	20814/73	José de Souza Martins Coelho	Legalização	Resid.		58,75	40,00	2.350,00	3	I	93			
353	21271/73	Waldir Francisco Medeiros	Legalização	Resid.		50,95	15,00	3.821,25	31	D	487			R. Itapicuru



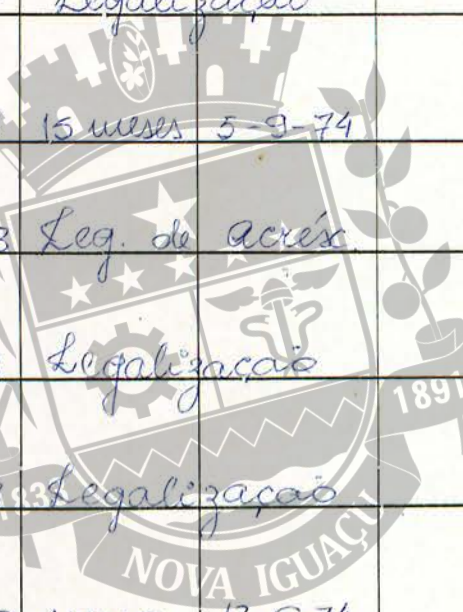
CENTRO DE DOCUMENTAÇÃO MULTIDISCIPLINAR - UFRRJ

REGISTRO DE IMÓVEIS

319 (10)

Rua Frei Caneca - Nova Iguaçu

N.º DE ORDEM	APROVAÇÃO	GUIA		LICENÇA		PRORROGADA		PLANTA ARQUIVADA		VISTORIA				OBSERVAÇÕES
		N.º	DATA	PRAZO	VÁLIDA ATÉ	REQ.to	VÁLIDA ATÉ	DATA	N.º	PROVISÓRIA		DEFINITIVA		
										REQ.to	DESPACHO	REQ.to	DESPACHO	
142	7-12-72	26.604	13-5-75	Legalização				1975	105					
143	22-1-73	12.179	22-2-73	15 meses	22-4-75			1973	13					
144	22-1-73	12.179	22-2-73	15 meses	22-4-75			1973	13					
145	9-5-73	29.982	21-7-75	Legalização				1973	682					
146	5-6-73	16.238	7-6-73	15 meses	5-9-74			1973	79					
147	12-6-73	17.174	26-6-73	Leg. de acrés				1972	475					
148	"	17.174	26-6-73	Legalização				1972	475					
"	"	17.174	26-6-73	Legalização				1972	475					
"	"	17.175	26-6-73	1 ano	12-6-74			1972	475			13711/14	23-7-74	
151	30-7-73	19.493	13-8-73	3 anos	30-7-76							25-455/6	25-3-76	Rua Itapicuruí
152	21-11-73	4166	23-11-73	Legalização				1973	285					Rua Pedro Ernesto
153	13-12-73			"										



REGISTRO DE IMÓVEIS

CENTRO DE DOCUMENTAÇÃO E IMAGEM
INSTITUTO MULTIDISCIPLINAR - UFRJ

DISTRIT

LOCALIDADE N. Zumbi


MUNICÍPIO MUNICIPAL DE NOVA

SEMURB — DEPARTAMENTO DE URBANISMO

FICHA N.º 319
R. STAPICURU
 LOGRADOURO

N.º DE ORDEM	REQUERIMENTO	NOME		ESPECIF. DA CONSTRUÇÃO	N.º DE PAVIMENTOS	ÁREA GOBERNATA	VALOR		LOTE		N.º DO PRÉDIO	SOLEIRA	ALINHAMENTO	
		PROPRIETÁRIO	CONSTRUTOR				DO M2	TOTAL	N.º	QUADRA			TESTADA	DATA
1	7086/48	Causto José de SANTANA		resid.		30,00			20		757	AtusL	115	
2	7822/49	Marcilín Martins				55,47			13		86			
3	3158/50	Cosimiro Pinto da GAMA	(VER OBS.)			300,00			17		73			
4	8353/50	Pedro Rodrigues Sampaio				30,00			21		121			
5	7669/51	Custodio Diniz Henriques				55,47			14		39	c/1		
6						55,47			15		29	c/2		
7	9315/51	José Couto da Costa	(VER ORDEM 20)			30,00			9	E	63	R. P. Ernesto		
8	9720/51	Francisco Luiz de Oliveira	(VER ORDEM 122)			37,97			4	I	255			
9	772/52	Lauascínio Accuratti Vilácio				47,86			2	E	147			
10	926/52	Francisco das Chagas				55,47			23	J	290			
11	4987/52	Ubirajara Penado Brasil				55,47			15	D	24			
12	9076/52	José Francisco do Nascimento				44,37					133			

N.º DE ORDEM	APROVAÇÃO	GUIA		LICENÇA		PRORROGADA		PLANTA ARQUIVADA		VISTORIA				OBSERVAÇÕES
		N.º	DATA	PRAZO	VÁLIDA ATÉ	R.º to	VÁLIDA ATÉ	DATA	N.º	PROVISORIA		DEFINITIVA		
										REQ.to	DESPACHO	REQ.to	DESPACHO	
1	11-10-48	Pt. Solo	12-10-48								4295/54	13-6-54		
2	9-12-49	"	9-12-49	3 ANOS	9-12-52					9555/52	20-1-53			
3	14-4-50	"	14-4-50											
4	18-12-50	"	18-12-50								3961/54	20-5-54		
5	5-10-51	3612	6-12-51		LEG.			1951	122					
6	"	"	"					"	"					
7	3-1-52	Pt. Solo	3-1-52								3468	5-4-56		
8	7-1-52	"	7-1-52							1600/56	9-5-56			
9	8-2-52	"	8-2-52							511646/53		02-4-84		
10	13-2-52	"	13-2-52										CANCELADO Pelo Proc. 119/53	
11	17-7-52	"	17-7-52							4756/58		8-5-58		
12	17-3-53	873	18-3-53		LEG.			1953	27					



CENTRO DE DOCUMENTAÇÃO E IMAGEM
INSTITUTO MULTIDISCIPLINAR UFRRJ

REGISTRO DE IMÓVEIS

DISTRITO

LOCALIDADE Nova Iguaçu

PREFEITURA MUNICIPAL DE NOVA IGUAÇU

SEMURB - DEPARTAMENTO DE URBANISMO

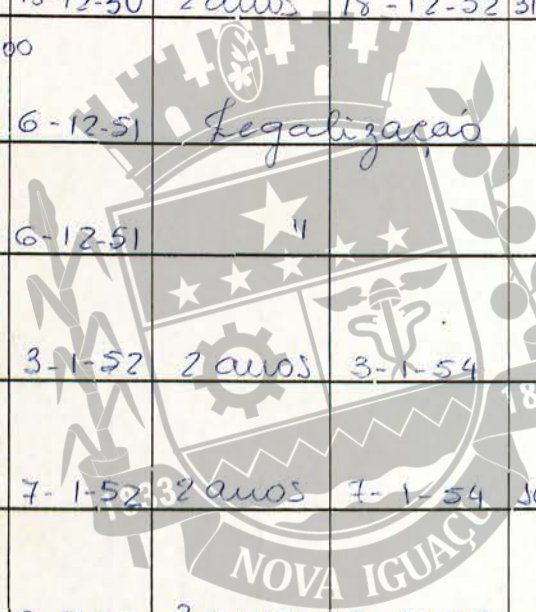
FICHA N.º 319

URB Rua Talsman

N.º DE ORDEM	REQUERIMENTO	NOME		ESPECIF. DA CONSTRUÇÃO	N.º DE PAVIMENTOS	AREA COBERTA	VALOR		LOTE		N.º DO PRÉDIO	SOLEIRA	ALINHAMENTO	
		PROPRIETÁRIO	CONSTRUTOR				DO M2	TOTAL	N.º	GUA-DRA			TESTADA	DATA
1	7086/48	Fausto José de Sant'anna		Baut.		30,00	450,00	13.500,00	20		ATUAL 135	P. 3566/68		
2	7822/49	Marcilia Martins		C		55,47	-	42.000,00	13		ATUAL 86	0,40	12,00	
3	3158/50	Casimiro Pinto da Gama - 1ª Obs.		Baut.		300,00		20.000,00	17		73	0,50	12,00	
4	8353/50	Pedro Rodrigues Sampaio		Baut.		30,00		20.000,00	21		121	0,40	12,00	
5	7661/51	Custodio Diniz Henriques - Legalização		Resid.		55,47		27.720,00	14		39 C/I			Pelo proc. 6637/55 foram retificados os números dos prédios
6	7661/51	"	"	"		55,47		27.720,00	15		39 C/II			"
7	9315/51	José Couto da Costa - Ver ordem 20		Baut.		30,00		20.000,00	9	E	63	0,50	12,00	
8	9720/51	Francisco Luiz de Oliveira - Ver ordem 122		B(1)		37,97		30.000,00	4	I	255	0,50	12,00	
9	722/52	Landecinio Alcunha Vilazio		n(1)		47,88		35.000,00	2	E	147	0,40	12,00	
10	926/52	Francisco das Chagas		C		55,47		42.000,00	23	J	290	0,50	12,00	
11	4987/52	Ubirajara Penedo Brasil		C		55,47		42.000,00	15	D	24	0,40	12,00	
12	9076/52	José Francisco do Nascimento - Legalização		Resid.		44,37	800,00	35.496,00	-	-	133	ATUAL 275	12,00	

319 Rua Itaipicuri - Nova Iguaçu

N.º DE ORDEM	APROVAÇÃO	GUIA		LICENÇA		PRORROGADA		PLANTA ARQUIVADA		VISTORIA				OBSERVAÇÕES
		N.º	DATA	PRAZO	VÁLIDA ATÉ	REQ.to	VÁLIDA ATÉ	DATA	N.º	PROVISÓRIA		DEFINITIVA		
										REQ.to	DESPACHO	REQ.to	DESPACHO	
1	31-10-48	Pg selo	12-10-48	2 anos	32-10-50	769/51	12-10-51	12-10-54	769/51	8-3-51	4295/54	13-8-54	O MESMO FOI RETIFICADO PELO PROC. 2422/64	
2	9-12-49	"	9-12-49	3 anos	9-12-52				9555/52	20-1-53			Obs. FOI CANCELADA PELO PROC. 1031/65 END 95	
3	14-4-50	"	14-4-50	2 anos	14-4-52	1121/53	14-4-53		965/55	3-3-55	até	3-3-56		
4	18-12-50	"	18-12-50	2 anos	18-12-52	319/53	18-12-53					396/54	20-5-54	
														Reduzida 50%
5	5-10-51	3612	6-12-51	Legalização				1951	122					Proc. 766/5 - multa nº 680 ord. eleito
6	"	3612	6-12-51	"				1951	122					
7	3-1-52	Pg selo	3-1-52	2 anos	3-1-54							3468	5-4-56	Rua Pedro Ernesto
8	7-1-52	"	7-1-52	3 anos	7-1-54	3600/56	7-1-57		3600/56	8-5-56				"
9	8-2-52	"	8-2-52	3 anos	8-2-55							11-11/83	02.04.84.	"
10	13-2-52	"	13-2-52	3 anos	13-2-55									"
11	17-7-52	"	17-7-52	3 anos	17-7-55	3869/58	17-7-56					4756/58	8-5-58	"
12	17-3-53	873	18-3-53	Legalização		4756/58	8-5-58	1953	27					Rua Itaipicuri - Multa nº 4209/53



ARQUIVO DIGITALIZADO

CEDIM

CENTRO DE DOCUMENTAÇÃO E IMAGEM
INSTITUTO MULTIDISCIPLINAR - FERJ

REGISTRO DE IMÓVEIS

DISTRITO _____
 LOCALIDADE N. IGUAÇU & QUEIMADOS

PREFEITURA MUNICIPAL DE NOVA IGUAÇU
 SEMURB — DEPARTAMENTO DE URBANISMO

FICHA N.º 319
 LOGRADOURO FELI CAINECA

N.º DE ORDEM	REQUERIMENTO	NOME		ESPECIE DA CONSTRUÇÃO	N.º DE PAVIMENTOS	ÁREA COBERTA	VALOR		LOTE		N.º DO PRÉDIO	SOLEIRA	ALINHAMENTO	
		PROPRIETÁRIO	CONSTRUTOR				DO M2	TOTAL	N.º	QUADRA			TESTADA	DATA
239	5/5605/85	CLEOBULO COELHO LEAL		RESID.		291,14 194,74			8	I	114			R: PEDRO ERNESTO E COBERTURAS
240	5/862/83	GESSY MEDINA DE HALLO		ACRÉSC.		36,54			18	D	243			R: PEDRO ERNESTO
241	5/2345/86	FRANCISCO JOSÉ GONÇALVES		PRÉDIO					7		263			R: REVERENDO JOÃO MUSCH
242	5/8937/85	FRANCISCO AMANCIO		ACRÉSC.		74,82			12		152			
243	5/8937/85	()		RESID.		60,75					152			cl1
244	5/8937/85	()		"		61,49					152			cl2
245	5/3861/88	JOÃO LUIZ NASCIMENTO		"		66,00			14		248			fundos
246	6/2661/89	JESUE PEREIRA DE SAITO		"		1233,76								"
247	5/3940/88	ANDRÉ LUIZ HOMER COELHO		ACRÉSC. RESID.		84,11			3	I	52			R: PEDRO ERNESTO
248	6/5125/89	BENEDICTO MONTAÑO		"		47,60			25	D	153			"
249	"	"		LOJA		89,26			25	D	169			"
250	6/55456/90	MITCHELL COSMETICA LTDA.		COLPÃO		69,00			30	B	120			

N.º DE ORDEM	APROVAÇÃO	GUIA		LICENÇA		PRORROGADA		PLANTA ARQUIVADA		VISTORIA				OBSERVAÇÕES
		N.º	DATA	PRAZO	VÁLIDA ATÉ	REQ.to	VÁLIDA ATÉ	DATA	N.º	PROVISORIA		DEFINITIVA		
										REQ.to	DESPACHO	REQ.to	DESPACHO	
239	16-8-85	14874	12-11-85		LEG. Lei 638/82			1986	25					
240	9-4-85	25632	20-8-86					1986	225					
241	13-8-86	27271	29-9-86		TRANSF. P/ MANOEL VALDEVINO DE PAIVA, nº 263 APIS 208, PROC. 14/110411/92. Guia 101134/92			1986	268		06/547/89	23-2-79	Aptos. 102 a 104 - 201 a 204 - 301 a 304 - 401 e 402 - ÁREA DE CADA 41,56 m² - Aptos. 403 e 404 - ÁREA DE CADA 41,57 m², Proc. 06/547/89	
242	31-1-86	28682	27-11-86		LEG. DE ACCESIL.			1986	311					
243														
244														
245	7-10-88	26415	10-10-88		LEG.			1988	256					
246	26-7-89	72055	29-8-89		645558		20-12-89							
247	30-8-89	72125	31-8-89		LEG. Lei 1504/89									
248	24-4-90	81726	6-5-90											
249	11	81726	11											
250	13-5-91	96430	18-5-91											

ACERVO DIGITALIZADO

CEDIM

REGISTRO DE IMÓVEIS

CENTRO DE DOCUMENTAÇÃO E IMAGEM
INSTITUTO MULTIDISCIPLINAR
UFRRJ

DISTrito 389
 LOCALIDADE N. Iguaçu e Aliópolis

MUNICIPAL DE NOVA IGUAÇU
 DIVISÃO DE VIAÇÃO E OBRAS — SEÇÃO DE OBRAS PARTICULARES

LOGRADOURO Rua Pedro Ernesto
 FICHA N.º 389

N.º DE ORDEM	REQUERIMENTO	NOME		ESPECIF. DA CONSTRUÇÃO	N.º DE PAVIMENTOS	ÁREA COBERTA	VALOR		LOTE		N. DO PRÉDIO	ANDAIMES	MARQUISE	SOLEIRA	ALINHAMENTO	
		PROPRIETÁRIO	CONSTRUTOR				DO MR	TOTAL	N.º QUADRA	TESTADA					D. TA	
119	12.353/70	Alcides João da Cunha	João	Resid.		39,60	30,00	492,00	5	J	68	cala I	Rua Pedro Ernesto			
120	"	"	"	"		"	"	"	5	J	68	cala II	"	"	"	
121	"	"	"	"		"	"	"	5	J	68		"	"	"	
122	15.369/70	Francisco Luiz de Oliveira	J. B. de Araújo	Resid.		98,95	30,00	2.368,50	4	J	62		0,50	12,00		
123	14.105/69	Sociedade Agrícola Couto	Luiz de Araújo	Resid.		43,80	30,00	846,00	2	J	40		Rua Pedro Ernesto			
124	14.029/70	Rilda Barbosa da Silva	Es. Moraes	"		42,22	30,00	1.564,40			115		0,50	12,00		
125	17.961/70	Pedro Damasceno	Marques	"		20,23	20,00	404,60	10		128	fundo	Rua Pedro Ernesto			
126	5244/71	Waldemiro	Assis da Cunha	Resid.		88,94	30,00	2.668,20	10	E	51		0,50	12,00		
127	17.250/70	Bernardino	Monteiro	(Leg. das Alodificações)	Resid.	36,00	20,00	720,00	10	J	134	(antigo 183)	Rua Pedro Ernesto			X
128	"	"	"	"	"	28,45	"	569,00			138					X
129	"	"	"	"	"	6,285	"	1.257,00			184		Rua Frei Caneca			X
130	"	"	"	Legalização	" 2=	59,39	"	1.187,80			136		Rua Pedro Ernesto			X
131	16.782/70	João	Couto da Costa	Resid.		14,00	20,00	340,00	8	E	244		Rua Pedro Ernesto			
132	"	"	"	"		40,92	"	818,40	8	E	244/II		"	"		
133	"	"	"	"		31,94	"	639,40	8	E	244/III		"	"		
134	"	"	"	"		19,56	"	391,20	8	E	244/IV		"	"		
135	2.878/71	Queen	Gomes	Resid.		14,00	20,00	340,00	1		335		Rua Pedro Ernesto			
136	16.394/71	Manoel	de Araújo	"		82,00	"	1.640,00		X	48		Rua Itapeva			
137	"	"	"	"		38,40	"	768,00		X	15		Rua Paraíba			
138	18.170/71	Gilberto	Soares	C		55,47	"	448,00	17	J	83		0,50	12,00		
139	18.36/71	Tejza	Ferreira de Barros	Resid.		14,34	20,00	346,80			181		Rua Frei Caneca			
140	"	"	"	"		19,50	"	390,00			144		"	"		
141	6.886/72	Demetri	Athaman	pelantinas		91,00	50,00	4.550,00			105		0,50	39,80		

continua 7

ORDEM	APROVAÇÃO	GUIA		LICENÇA		PRORROGAÇÃO		PLANTA ARQUIVADA		VISTORIA				OBSERVAÇÕES
		N.º	DATA	PRASO	VÁLIDA ATÉ	REQ.to	VÁLIDA ATÉ	DATA	N.º	PROVISÓRIA		DEFINITIVA		
										REQ.to	DESPACHO	REQ.to	DESPACHO	
119	21.10.70													Decreto nº 411/69
120	"	23.681	27.01.71					1970	119					
121	"													
122	6.11.70	30.981	21.7.71	Jano	6.11.70			1970	458					Rua Pedro Ernesto, Multa nº 6.680
123	18.2.71													Decreto nº 411/69
124	17.3.71	25.126	22/3/71	Jano	17.3.71			1971	24					R. Trapiçana
125	15.4.71	39.440	17.12.71	Legalização				1971	302					Decreto nº 411/69
126	27.4.71	28.902	1.6.71	Jano	27.4.71			1971	71					R. Frei Caneca
127	24.5.71			Leg. das Modificações										Decreto nº 411/69
128	"			"				1972	561					
129	"			"										
130	"			Legalização				1971	361					
131	7.6.71													
132	"			"										
133	"			"										
134	"			calculado de licença										
135	27.7.71	37.707	5/11/71	Leg. de fusão				1971	257					Decreto 411/69
136	29.10.71	37.861	9.11.71	calculado de licença				1971	137					
137	"	37.862		"										
138	2.12.71	38.739	2/12/71	5 anos	2-12-74									
139	14.12.71	89.24		Legalização				1971	129					Decreto 411/69
140	"	89.24	5.12.71	"										
141	7.7.72	2565	07.7.72	Jano	7.7.73			1972	153					Rua Frei Caneca

ARQUIVO DIGITALIZADO

CEDIN

CENTRO DE DOCUMENTAÇÃO E IMAGEM
INSTITUTO MULTIDISCIPLINAR UFRJ

REGISTRO DE IMÓVEIS

359

DISTRITO

1º e 2º

PREFEITURA MUNICIPAL DE NOVA IGUAÇU

FICHA N.º 319

LOCALIDADE

N. Iguaçu - Heliópolis

SEMURB - DEPARTAMENTO DE URBANISMO

LOGR/DOURO

R. Pedro Ernesto

N.º DE ORDEM	REQUERIMENTO	NOME		ESPECIF. DA CONSTRUÇÃO	N.º DE PAVI-MENTOS	ÁREA COBER-TA	VALOR		LOTE		N.º DO PRÉDIO	SOLEI-RA	ALINHAMENTO	
		PROPRIETÁRIO	CONSTRUTOR				DO M2	TOTAL	N.º	QUA-DRA			TESTADA	DATA
119	19353/70	Albano Aguiar da Cunha	Seeg	Resid.		60			5	J	68cl	1		
120	"	"	"	"		39,1			5	I	68cl	2		
121	"	"	"	"		17,77			5	I	68			
122	15369/70	Francisco Luiz de Almeida	J. B. de Araujo	"		99,95			4	I	62			
123	17105/69	Soc. Agrícola Cant. e Tomb. IDA		"		43,80			2	I	40			
124	14029/70	Hilda Barbosa da Silva	M. da S. Marques	"		78,22					115			
125	17962/70	Pedro Damasceno Marques	Seeg	"		90,23			10		128	4ds		
126	8244/71	Waldemiro Q. da Cunha		"		88,94			10	F	51			
127	17250/70	Bernardino Monteiro	Seeg das modificações	"		36,00			10	I	134	out. 1933		
128	"	"	"	"		28,45			"	"	138			
129	"	"	"	"		62,85			"	"	184			
130	"	"	Seeg	"		59,39			"	"	136	apt. 201		
131	16782/70	Agostinho da Costa	Seeg de conv.	"		17,00			8	F	244			
132	"	"	Seeg	"		40,92			8	F	244cl	1		
133	"	"	"	"		31,97			8	F	244cl	2		
134	"	"	"	deposito e quanto		19,56			8	F	244cl	3		
135	2878/71	Dircen Gomes		resid.		17,00			1		335			
136	16394/71	Manoel de Araujo		"		82,00					78		R. Tapacum	
137	"	"	"	"		39,40					15	cl 8	R. Paraíso	
138	18170/71	Gilberto Soares		"		55,47			17	J	85	atual 99	Proc. 2766/77	
139	1836/71	Fereza F. de Barros		"		17,34					181		R. Frei Caetano	
140	"	"	"	"		19,50					177			
141	6886/72	Demétrio A. P. Palantins		"		81,00					105			

N.º DE ORDEM	APROVAÇÃO	GUIA		LICENÇA		PRORROGADA		PLANTA ARQUIVADA		VISTORIA				OBSERVAÇÕES
		N.º	DATA	PRAZO	VÁLIDA ATÉ	REQ.to	VÁLIDA ATÉ	DATA	N.º	PROVISORIA		DEFINITIVA		
										REQ.to	DESPACHO	REQ.to	DESPACHO	
119	22/10/70	2681	27/01/71		Seeg.			1970	419					
120	"	"	"		"									
121	"	"	"		"									
122	6/11/70	30981	21/7/71	1ano	6/11/71									
123	18/12/71				Seeg. e corr.			1971	24					
124	17/3/71	23426	22/3/71	1ano	17/3/72			1971	242					
125	15/4/71	39440	17/12/71		Seeg.			1971	302					
126	27/4/71	28902	1/6/71	1ano	27/4/72			1971	71			1954/71	7/12/71	
127	24/5/71	5			Seeg. de modificação									
128	"	185			"			1971	361					
129	"	43	27/05/72		"									
130	"	43286			Seeg.									
131	7/06/71				"									
132	"				"									
133	"				"									
134	"				Calculado c/ licença									
135	27/7/71	37707	5/12/71		Seeg. transmissão			1971	254					
136	29/10/71	37861			calc. c/ licença			1971	137					
137	"	37862	9/11/71		"									
138	2/12/71	58739	2/12/71	3 anos	2/12/74							25/359/71	18/12/77	
139	14/12/71	8924			Seeg.			1971	429					
140	"	"	5/12/72		"									
141	7/7/72	2565	7/7/72	1ano	7/7/73			1972	153			16915/74	4/12/74	

CENTRO DE DOCUMENTAÇÃO E IMAGEM
INSTITUTO MULTIDISCIPLINAR
UFRRJ

REGISTRO DE IMÓVEIS

3.19
 LOCALIDADE *St. Iguaçu*
 DIVISÃO DE VIAÇÃO E OBRAS — SEÇÃO DE OBRAS

N.º DE ORDEM	REQUERIMENTO	PROPRIETÁRIO	NOME	CONSTRUTOR	ESPEC.F. DA CONSTRUÇÃO	N.º DE PAVIMENTOS	ÁREA COBERTA	DO P.
25	11401/56	da Silva Souto, lto	Log. ex. of		Log. ex. of		55,47	
26	13888/56	Campeel Azevedo Dias	Log.				81,50	1.5
27	11642/56	Agostinho Barros da Costa	Log.					
28	"	"	"	"				
29	"	"	"	"				
30	"	"	"	"				
31	15930/56	Campeel Pereira	Log.		Resid.		35,00	
32	16661/56	Jose Pinto da Gama	Log.		Resid.		47,86	
33	14470/56	Antonio Pedrigues Junior	Log.		Resid. spai		80,00	
34	8505/56	Campeel Vianna de Moraes	Log.	(Ver ord. 42)	Resid.		29,84	1.500
35	16416/56	Cristiano Lucio da Silva	Log.		Resid.		29,00	
36	3551/53	Campeel da Silva Vidal	Log.		Resid.		68,80	1.500,00
37	"	"	"					
38	18648/56	Ubaldo Tavares Guimarães	Log.		Resid. 519, ant. 2º		43,55	
39	17575/56	Almir de Souza Lobo	Log. ex. of		Resid. 519/56 ant. 1º		47,50	Sam. e/2
40	17575/56	Almir de Souza Lobo	Log.		Resid.		47,50	
41	12126/56	Onilva Brito Rodrigues	Log.		Resid.		31,20	
42	8526/57	Kaurival de Araújo	Log.		(Resid. 566 de 24.4.57)		59,60	1.500
43	11726/57	Campeel da Silva Vidal	Log.	(Ver ord. 35)	Resid.		31,50	
44	14134/57	"	"		"		31,50	
45	16574/57	Moacyr de Oliveira de Albuquerque	Log.		"		30,00	
46	"	"	"		"		30,00	
47	14688/40	João Francisco Regis	Regis.		Resid.		49,70	20,00
48	"	Jose Barbosa da Silva	Regis.	1852	"		72,80	

Continua 3.

319

PLANTA ARQUIVADA		PROVISÓ		OBSERVAÇÕES
DATA	N.º	REQ.to	DES.	
				Rua Pedro Ernesto Pelo proc. 10743/63 foi cancelada esta proletaria. Ver ordem n.º 84.
				Rua Alucuripe
				" " "
				" Barão Triunfo
				" " "
				Rua Stapiurri
				" " "
				" Pedro Ernesto
				" " "
				" " "
				Rua Stapiurri - Calla n.º 146
				Rua Pedro Ernesto
				" " "
				" " "
				" " "
				" " "
				Rua Stapiurri
				" " "
				Transf. P/ proc. 35-196 21/11/75 Proc. 21.946 para Roberto Santos
1972	119			

este

conta pela residência 519

Resol. 519 de 10-8-56

Resol. 519 10-8-56

1956 187

Resol. 519 de 10-8-56

feito ver ordem 90
519 de 10-8-56

566 de 24-4-57 (Transf. P/ proc. 35-196 21/11/75
Proc. 05/11870/75 para 54105/79)

Ver orden

1891

1853

REGISTRO DE

R. PEDRO ERNESTO

VPR FICHA 264 ITIGUA

DISTrito

PREFEITURA MUNICIPAL DE NOVA IGUAÇU

FICHA N.º 319

LOCALIDADE N. IGUAÇU

SEMURB - DEPARTAMENTO DE URBANISMO

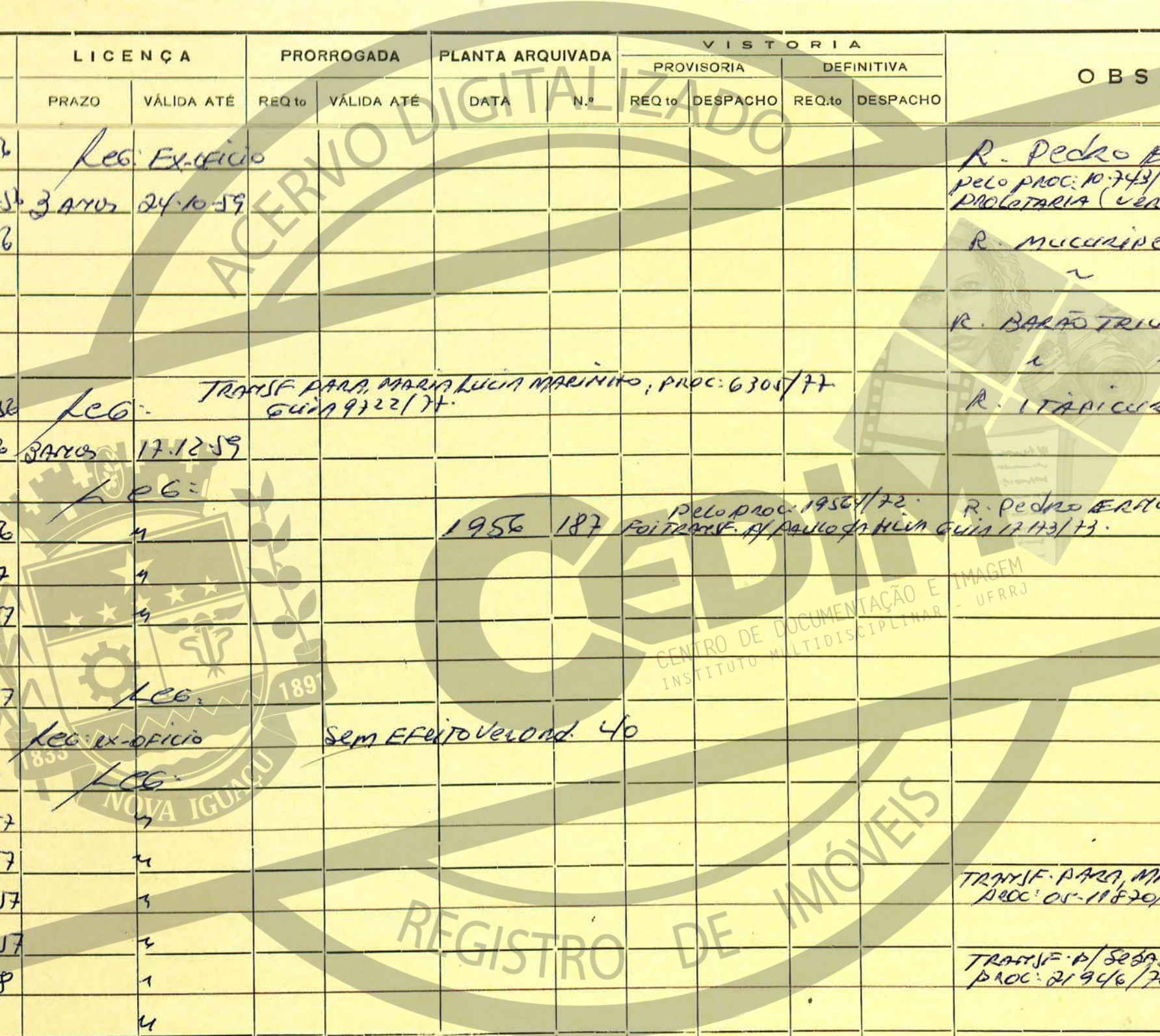
LOGRADOURO ITAPICURU

N.º DE ORDEM	REQUERIMENTO	NOME		ESPECIF. DA CONSTRUÇÃO	N.º DE PAVI-MENTOS	ÁREA COBER-TA	VALOR		LOTE		N.º DO PRÉDIO	SOLEI-RA	ALINHAMENTO	
		PROPRIETÁRIO	CONSTRUTOR				DO M2	TOTAL	N.º	QUA-DRA			TESTADA	DATA
25	11.401/56	MARIA DA SILVA SOUTILHO	REG: EX-OFICIO	Resid							195	R. Pedro Ernesto		
26	13.888/56	MANOEL AZEVEDO DIAS		e		55.47			1	1	293			
27	11.642/56	ACOSTICHO BARRON DA COSTA	LEG:	Resid		81.50			58		137	R. MUCURIBE		
28	m	n	m	n	m	"					139			
29	n	n	n	n	n	"					215	R. BARROTEIRO		
30	m	n	n	n	n	"					217			
31	15.930/56	MANOEL PEREIRA		Resid		25.00					18	R. ITAPICURU		
32	16.661/56	JOSE PINTO DA GAMA		CI		47.86			19		103			
33	14.470/56	ANTONIO RODRIGUES GARCIA		Resid		8000			22	J	37	R. Pedro Ernesto		
34	8505/56	MANOEL VIAGRA DE MORAES	(ver ond. 72)	Resid		29.84			7	I	225	n	n	
35	16.416/56	CRISTIANO LUCIO DA SILVA	LEG:	Resid		24.00			2	I	40	n	n	
36	3551/53	MANOEL DA SILVA VIDAL	n ver ond 43	n		68.80					25	R. ITAPICURU 259 de		
37	n	n	n	n	n	"					27	n	n	OTAVIO TANQUEIRO
38	17.648/56	WELANDO TANQUES GUIMARAES	LEG:			43.55					89	R. Pedro Ernesto		
39	17.575/56	ALMIR DE SOUZA LOBO	LEG: EX-OFICIO			47.50					113	n	(SEM EFEITO)	
40	17.575/56	ALMIR DE SOUZA LOBO	LEG:	Resid		47.50			16	J	113	R. Pedro Ernesto		
41	17.126/56	ONILIA VEITAO RODRIGUES	n	n		31.20			8	-	108	n	n	
42	8526/57	RODRIGUAL DE ARAUJO	n	n		54.00			9		116	n	n	
43	11.726/57	MANOEL DA SILVA VIDAL	(ver ond 36)	Resid		31.50			16		55	ITAPICURU		
44	14.134/57	n	n	n	n	31.50			18		79	n	n	
45	16.574/57	MOACYR MOREIRA DE ALVARENGA	LEG:			3000			1		352	R. Pedro Ernesto		
46	n	n	n	n	n	3000					354			
47	17.688/70	JOAO FRANCISCO REGIS		Resid		49.70			19	J	69	n	n	
48		JOSE BARBOSA CATILVA	LEG:			12.80			16	J	905	R. BRANCO		

319

319

N.º DE ORDEM	APROVAÇÃO	GUIA		LICENÇA		PRORROGADA		PLANTA ARQUIVADA		VISTORIA				OBSERVAÇÕES
		N.º	DATA	PRAZO	VÁLIDA ATÉ	REQ.to	VÁLIDA ATÉ	DATA	N.º	PROVISORIA		DEFINITIVA		
										REQ.to	DESPACHO	REQ.to	DESPACHO	
25	31.8.56	9329	31.8.56		Leg. Ex-officio									R. Pedro Ernesto pelo proc. 10.743/63, foi cancelada esta PROLETARIA (ver ord. n.º 84).
26	24.10.56	9641	24.10.56	3 ANOS	24.10.59									R. MUCURINE
27	10.9.56													~
28	"	"	"											R. BARÃO TRINITYPO
29	"	"	"											"
30	"	"	"											"
31	6.12.56	12392	14.12.56		Leg. TRANSF PARA MARIA LUCIA MARINHO, PROC: 6305/77 Guia 9722/77.									R. ITAICURU
32	17.12.56	9641	17.12.56	3 ANOS	17.12.59									
33	28.12.56				Leg.:									
34	20.7.56	8299	27.7.56		"			1956	187					R. Pedro Ernesto pelo proc. 1956/72. Foi TRANSF. A PAULO DA SILVA Guia 12143/73.
35	8.1.57	1099	22.1.57		"									
36	22.1.57	4895	17.5.57		"									
37	"	"	"		"									
38	31.1.57	1513	13.2.57		Leg. 189									
39	20.2.57				Leg. Ex-officio									SEM EFEITO Velord. 40
40	14.3.57	6382	4.7.57		Leg.									
41	20.3.57	4321	25.4.57		"									
42	5.7.57	6437	5.7.57		"									
43	27.12.57	11.919	30.12.57		"									TRANSF. PARA MARIA HELENA PEREIRA DA COSTA PROC. 05-11820/79 Guia 54105/79.
44	"	11.920	30.12.57		"									
45	27.12.57	048	3.1.58		"									TRANSF. A SEBASTIAO SANTOS BOUCA. PROC. 21946/75 Guia 35196/75.
46	"	"	"		"									
47	5.6.72	1220	5.6.72		"			1972	119					
48														



CENTRO DE DOCUMENTAÇÃO E IMAGEM
INSTITUTO MULTIDISCIPLINAR
UFRRJ

DISTRITO LOCALIDADE **319 N. Iguacu** PREFEITURA MUNICIPAL **NOVA IGUAÇU** DIVISÃO DE ENGENHARIA **Frei Caneca** LOGRADOURO **Rua Pedro Ernesto** FICHA N.º **264**

N.º DE ORDEM	REQUERIMENTO	NOME		ESPECIE CONSTRUÇÃO	N.º DE PAVIMENTOS	ÁREA OCBER-TA	VALOR		LÓTE		N.º DO PREDIO	ANDAI-ME	MAR-QUISE	SOLEI-RA	ALINHAMENTO	
		PROPRIETARIO	CONSTRUTOR				DO M. 2	TOTAL	N.º	QUA-DRA					TESTADA	DATA
49	11.677/58	Bernardino Monteiro	Legalizacão	Loja							183	Rua Pedro Ernesto				
50	"	"	"	Loja							184	Rua Frei Caneca				
51	"	"	"	Resid.		231,98	1.500,00	346.970,00			192	atual 244	"			
52	"	"	"	"							210	"	"			
53	"	"	"	"							212	"	"	"		
54	12.282/58	Nilde Pena Botelho	Legalizacão	Resid.		108,98	1.500,00	163.470,00	15	3	121			0,50	12,00	E.12
55	713/59	Juzimilta de Souza Pais de Andrade	Legalizacão	Loja		55,37		62.000,00	10		292			0,50	12,00	E.12
56	2748/59	Famete Pereira Chagas	Legalizacão	Galpão		80,50	1.000,00	80.500,00			172	Rua Pedro Ernesto				
57	"	"	"	de madeira		33,00		16.500,00			174	Rua Pedro Ernesto				
58	10.993/59	Noemio Motta Guizo	Legalizacão	Banheiro		113,50		20.000,00	6	E	91	Ver Uls.		0,50	12,00	E.182
59	7440/60	Bernardino Monteiro	Legalizacão	Resid.		91,14	2.500,00	182.280,00	25	D	155	casa I	Rua Frei Caneca			
60	"	"	"	"							155	casa II				
61	4869/61	Nilde Genha Botelho	Legalizacão	e		55,77		42.000,00	15	"J"	206	atual 125		0,50	12,00	E.1, 4
62	2944/61	Erminio Fernando Reis	Legalizacão	Loja	1º	81,40	2.000,00	116.200,00	14	J	162		Rua Frei Caneca			E.2, 3
63	"	"	"	Resid.	2º	50,00	3.000,00	189.090,00			182		Rua Pedro Ernesto			
64	5300/61	Jose da Costa Melo	Legalizacão	"		121,13		205.230,00			185		Rua Pedro Ernesto			
65	"	"	"	"		81,77	2.500,00	204.425,00	23	D	185		Rua Pedro Ernesto			E.1, 8
66	5801/61	Bernardino Monteiro	Legalizacão	"	2º	92,14	2.500,00	230.350,00			161	atual 201	Rua Frei Caneca			E.1, 9
67	15.616/61	Syhaio Barbosa Pinto	Legalizacão	"		55,00		165.000,00	6	F	224		Rua Pedro Ernesto			E.1, 10
68	17.610/61	Juzimilta de Souza Pais de Andrade	Legalizacão	Resid.		68,00	3.000,00	204.000,00	10		292		"			E.1, 11
69	9827/62	Bernardino Monteiro	Legalizacão	Resid.		20,00	2.000,00	70.000,00			214		Rua Frei Caneca			Fli. 90-9.38
70	"	"	"	"		63,00	3.000,00	189.000,00								
71	10.200/62	Cláudio Lucas da Silva	Legalizacão	Resid.		30,00		116.000,00			374		Sen. Afonso			em ficha 224, 738.
72	15.647/73	Waluir Paulo da Silva	Legalizacão	"		29,84	2.984,00	116.000,00	4	L	225		Rua Pedro Ernesto			



Para Copiatura - Nova Iguaçu

N.º DE ORDEM	APROVAÇÃO	GUIA		LICENÇA		PORROGAÇÃO		PLAN A ARQUIVADA		VISTORIA				OBSERVAÇÕES
		N.º	DATA	PRASO	VÁLIDA ATÉ	REQ.to	VÁLIDA ATÉ	DATA	N.º	PROVISÓRIA		DEFINITIVA		
										REQ.to	DESPACHO	REQ.to	DESPACHO	
49	24.9.58	cat 3.656,00												
50	"	9207	17.10.58											
51	"	"	"											
52	"	"	"											
53	"	"	"											
54	25.9.58	8708	28.9.58											
55	20.1.59	P. pelo 20.1.59		3 anos	20.1.62									
56	23.3.59	481.715,00												
57	"	1280	23.3.59											
58	24.2.60	1879	4.3.60		24.2.62									
59	21.10.60	7490	21.9.60											
60	"	"	"											
61	24.3.61	1893	28.3.61		24.3.64									
62	12.4.61	2596	27.4.61											
63	"	"	"											
64	20.4.61	2493	25.4.61											
65	"	"	"											
66	24.4.61	2492	25.4.61											
67	13.10.61	6578	20.10.61											
68	30.11.61	7933	14.12.61											
69	18.6.62	3783	17.6.62											
70														
71														
72	21.09.73	1291	11.9.73											

ACERVO DIGITALIZADO

1958 102

1959 15

1960 319

1961 402

1961 103

1961 104

962 = 75

Rua Pedro Ernesto

Multa n.º 286

Rua Pedro Ernesto

Multa n.º 3823

Rua Pedro Ernesto

Multa n.º 3220

Multa n.º 1907

Multa n.º 1908

Multa n.º 3129

Multa n.º 1602

Multa n.º 1870

CENTRO DE DOCUMENTAÇÃO E IMAGEM INSTITUTO MULTIDISCIPLINAR

REGISTRO DE IMÓVEIS

NOVA IGUAÇU 1891

833

Atende estes pedidos seguintes a restar

319

VER FICHA 209

319

DISTRITO LOCALIDADE N. IGUAÇU

PREFEITURA MUNICIPAL DE NOVA IGUAÇU SEMURB - DEPARTAMENTO D. URBANISMO

FICHA N.º LOGRADOURO R. Pedro Ernesto

N.º DE ORDEM	REQUERIMENTO	NOME		ESPECIE DA CONSTRUÇÃO	N.º DE PAVIMENTOS	ÁREA COBERTA	VALOR		LOTE		ALINHAMENTO	
		PROPRIETÁRIO	CONSTRUTOR				DO M2	TOTAL	N.º QUADRA	N.º DO PRÉDIO	SOLEIRA	TESTADA
49	11.677/58	Bernardino Monteiro	leg.	Lotar						183		R. Pedro Ernesto
50	M	M	M	Lotar						184		R. Frei Caneca
51	M	M	M	Resid.						192		Atual 144 M
52	M	M	M	M						210		M
53	M	M	M	M						212		M
54	12.282/58	Nilda Peres Botelho		Resid		108,98			15 J	121		
55	713/59	Juzinilta de Souza Paes de Andrade		C (ver obs.)		55,47				292		Pedro
56	2748/59	Danete Pereira Chagas	leg.	Galpão		80,50				172		Ernesto
57	M	M	M	Armazém		33,00				174		
58	10.992/59	Erminio Motta Prisco	(ver obs.)	Barrico		3000			6 E	91		
59	7440/60	Bernardino Monteiro	leg.	Resid		91,14			25 D	155 c/I		R. Frei
60	M	M	M	M					" "	155 c/II		Caneca.
61	4869/61	Nilda Peres Botelho		C		55,47			15 J	206		Atual 125
62	2944/61	Erminio Fernando Reis	leg.	Loja		58,10			14 J	162		Frei Caneca.
63	M	M	M	Resid de		63,03				182		APT 201 - Pedro Ernesto
64	5800/61	José da Costa Melo		M		81,77			23 D	185 c/I		Atual 161 c/I. Pedro
65	M	M	M	M						185 c/II		Atual 161 c/II. Ernesto
66	5801/61	Bernardino Monteiro	leg.	M		92,14				161		APT 201
67	15.616/61	Silvio Barbosa Pinto		M		55,00			6 E	224		Pedro Ernesto
68	17.610/61	Juzinilta de Souza Paes de Andrade		M		68,00			10	292		M
69	9827/62	Bernardino Monteiro		Resid		35,00				214		Frei Caneca.
70	M	M	M	M		63,00				8		
71	10.200/62	Otagilio Lucas da Silva	leg. ex-officio	Loja		3000				214		Sem Efeito ver FICHA 224/62
72	15.647/73	Valmir Paulo da Silva		M		29,84			2 I	225		R. Pedro Ernesto

219

219

N.º DE ORDEM	APROVAÇÃO	GUIA		LICENÇA		PRORROGADA		PLANTA ARQUIVADA		VISTORIA				OBSERVAÇÕES
		N.º	DATA	PRAZO	VÁLIDA ATÉ	REQ.to	VÁLIDA ATÉ	DATA	N.º	PROVISORIA		DEFINITIVA		
										REQ.to	DESPACHO	REQ.to	DESPACHO	
49	24.9.58	9607	17.10.56											
50	"	"	"											
51	"	"	"											
52	"	"	"											
53	"	"	"											
54	25.9.58	8728	25.9.58					1958	102					
55	20.1.59	PG.160	20.1.59	3A705	20.1.62			Pelo proc. 17610-61 Cancelada esta proleteria) Ver.Ord. 68						
56	23.3.59	1280	23.3.59					1959	15					
57	"	"	"					"	"					
58	24.2.60	1879	4.3.60	3A705	24.2.62									Cancelada proc. 14.222/61.
59	21.10.60	7490	21.9.60					1960	219					
60	"	"	"					"	"					
61	24.3.61	1893	28.3.61	3A705	24.3.64									
62	12.4.61	2586	27.4.61					1961	102					
63	"	"	"					"	"					
64	20.4.61	2493	25.4.61					1961	103					
65	"	"	"					"	"					
66	24.4.61	2492	25.4.61					1961	104					
67	13.10.61	6578	20.10.61											
68	30.11.61	7933	14.12.61											
69	18.6.62	3783	19.6.62					1962	75					
70														
71														
72	21.9.73	1291	11.9.73											TRANSF.

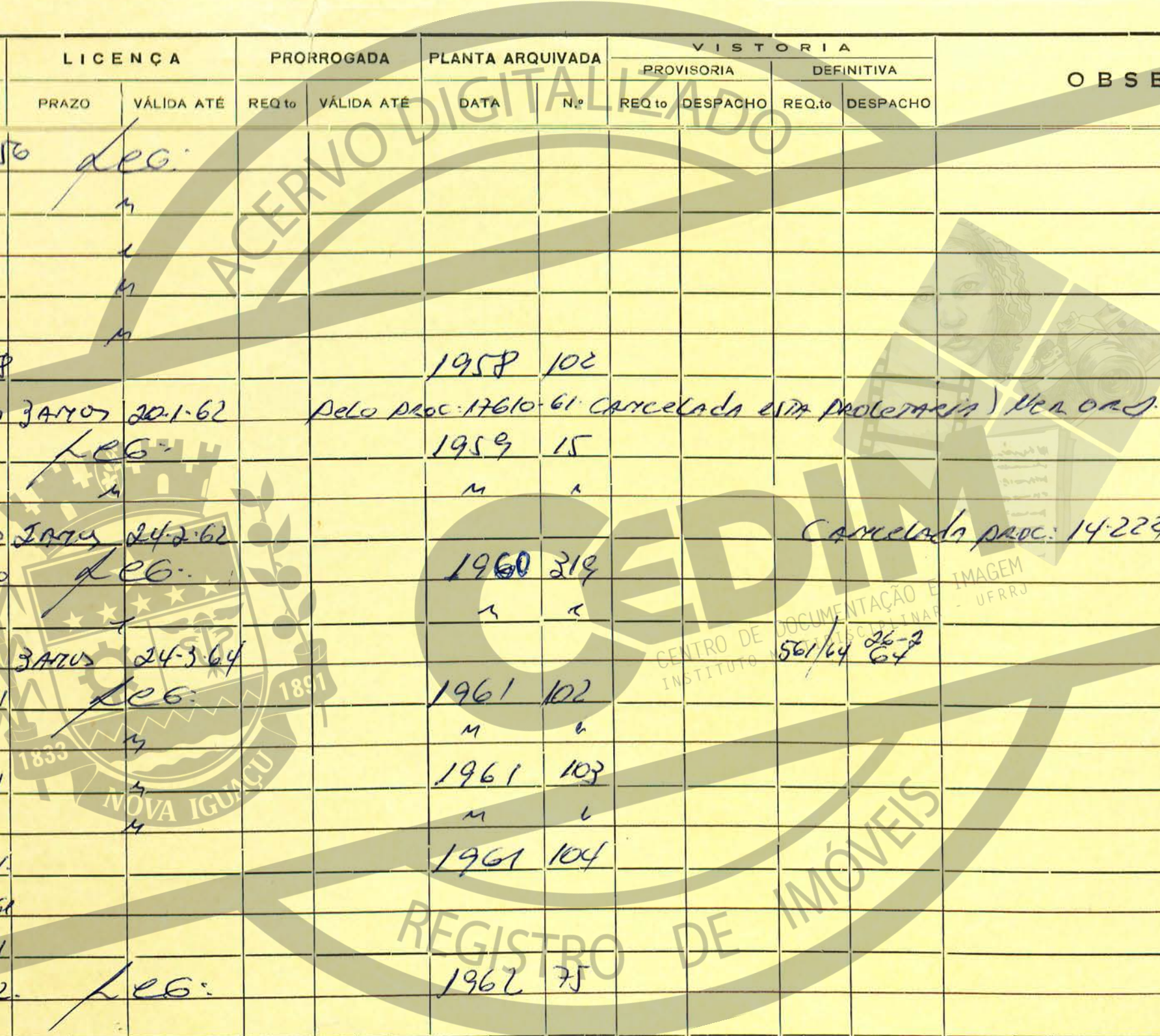


IMAGEM
UFRRJ

CENTRO DE DOCUMENTAÇÃO E ARQUIVAMENTO
INSTITUTO

561/64 26-2


319 DISTRITO 1.º 2.º
 LOCALIDADE N. Iguaçu - Heliópolis

PREFEITURA MUNICIPAL DE NOVA IGUAÇU
 SEMURB - DEPARTAMENTO DE URBANISMO

FICHA N.º 319
 LOGRADOURO R. Pedro Ernesto

N.º DE ORDEM	REQUERIMENTO	NOME		ESPECIF. DA CONSTRUÇÃO	N.º DE PAVIMENTOS	AREA COBERTA	VALOR		LOTE		N.º DO PRÉDIO	SOLEIRA	ALINHAMENTO	
		PROPRIETÁRIO	CONSTRUTOR				DO M²	TOTAL	N.º	QUADRA			TESTADA	DATA
85	18393/63	João de Souza Soares Sobrinho	Levy	Resid		86,00			18		216			
86	18687/63	Dircen Gaus	"	"		88,00			1		335			
87	446/64	Jose Jesus Rodrigues	"	"		35,00			2	F	147			
88	2492/64	Marulio Martins	"	"		45,00			13		78	R	Ilipicuri	
89	7545/64	João de Souza de Sobrinho	"	Demolicao comp. Processo nº 02/08/19.503 Sex out 24/11		30,00			13		166	R. P. Ernesto		
90	18570/63	Maubel S. da Silva	"	"		48,00			4	2	31			
91	9743/64	Jose F. de Oliveira	"	"		70,00			9	E	256	-		
92	3513/63	Benedito Batista dos Reis	"	"		40,00			16	D	265			
93	"	"	"	"		45,00			"	"	265 c/I			
94	9744/64	Sylvio Barbosa Pinto	"	"		96,00			6	F	292			
95														
96														

N.º DE ORDEM	APROVAÇÃO	GUIA		LICENÇA		PRORROGADA		PLANTA ARQUIVADA		VISTORIA				OBSERVAÇÕES
		N.º	DATA	PRAZO	VÁLIDA ATÉ	REQ to	VÁLIDA ATÉ	DATA	N.º	PROVISÓRIA		DEFINITIVA		
										REQ to	DESPACHO	REQ to	DESPACHO	
85	22/11/63	10078	5/11/64											
86	4/10/64													
87	20/2/64	2486	19/3/64											
88	3/05/64	4415	6/5/64											
89	12/5/64	4735	13/5/64											
90	14/8/64													
91	6/7/64	7000	7/7/64											
92	8/7/64	9046	20/8/64											
93	"	"	"											
94	11/8/64	8775	13/8/64											



ACERVO DIGITALIZADO
CEDIM
 CENTRO DE DOCUMENTAÇÃO E IMAGEM
 INSTITUTO MULTIDISCIPLINAR
 REGISTRO DE IMÓVEIS

Guia 984/84-23/2/84
 Deleg. Baixa predial proc. 5/117/83
 " Estação sujeito a retorne
 " Transp. proc. 05/3999/86
 " Pasquale Police

DISTRITO

LOCALIDADE

Nova Iguaçu

PREFEITURA MUNICIPAL DE NOVA IGUAÇU

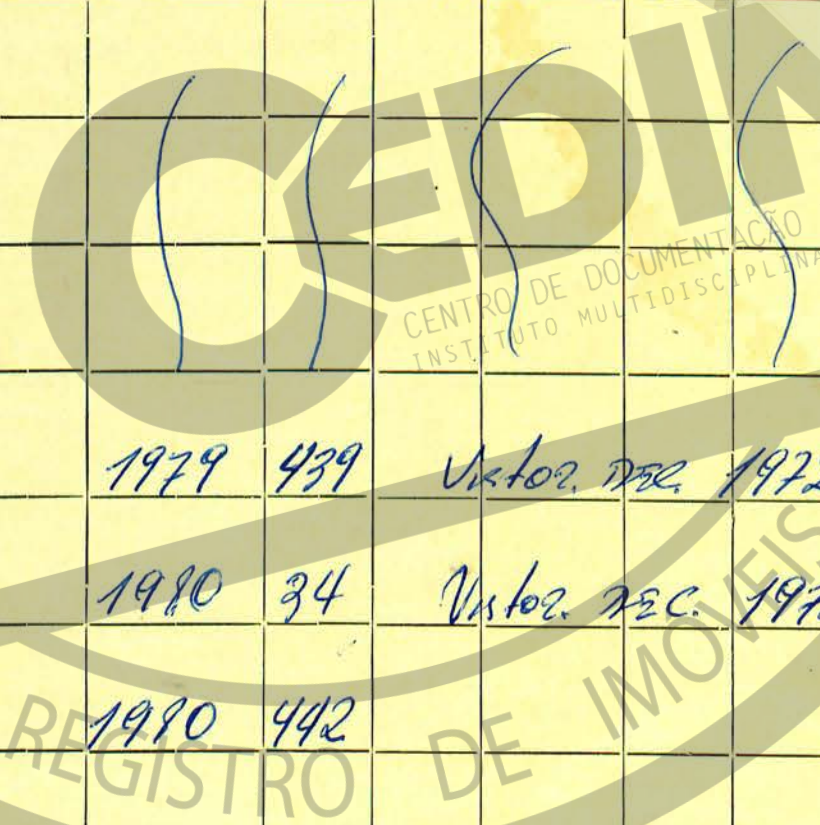
SEMURB — DEPARTAMENTO DE URBANISMO

FICHA N.º 319

LOGRADOURO R. Frei Caneca

N.º DE ORDEM	REQUERIMENTO	NOME		ESPECIF. DA CONSTRUÇÃO	N.º DE PAVIMENTOS	ÁREA COBERTA	VALOR		LOTE		N.º DO PRÉDIO	SOLEIRA	ALINHAMENTO	
		PROPRIETÁRIO	CONSTRUTOR				DO M2	TOTAL	N.º	QUADRA			TESTADA	DATA
190	05/114331/78	DILMA SANTOS		RESID.		56,41			1	E	151	R. Pedro Ernesto		
191	05/4965/79	JOSENEU CARLOS DE SOUZA	MC. DE CONST.	FIRMA		79,36			6 7		135	R. Pedro Ernesto		
192	05/4872/79	TAMARA COSTA MELO		RESID.		60,06			15	C	196	R. MARCUCCO		
193	05/7137/79	Milton Rossi	(Vistoria no recense)	RESID.		16,04			6	C	16	Pernambuco		
194		"	"	LOJA		55,87					12			
195			Victorino	"		105,63					169	FRENTE RUA GONÇALVES DIAS		
196			"	RESID.		49,51					171			
197	05/7961/79	SANTI REGORATTI JUNIOR		"		74,82			17	D	257	R. Pedro Ernesto		
198	05/10153/79	Sebastião Amaro da Silva		"		47,00			15	30	252	"	"	"
199	05/11106/79	José da Souza Martins Coelho		"		32,34			3	I	52	ANT. 93	"	"
200	5/2155/80	Sebastião Candido Gonçalves		"		35,71			17	27	170	R. Celia Lais		
201	5/203/84	José Teófilo Lobo		"		95,72			34	10	208	Pernambuco		
202	"	"	"	"					11	"	208/11	"		"

N.º DE ORDEM	APROVAÇÃO	GUIA		LICENÇA		PRORROGADA		PLANTA ARQUIVADA		VISTORIA				OBSERVAÇÕES
		N.º	DATA	PRAZO	VÁLIDA ATÉ	REQ.to	VÁLIDA ATÉ	DATA	N.º	PROVISORIA		DEFINITIVA		
										REQ.to	DESPACHO	REQ.to	DESPACHO	
190	5-12-78	43254	23-5-79	3 ANOS	5-12-81									
191	19-6-79			12 meses	19-6-80									
192	21-6-79	49850	2-10-79	adapt. Prolet.				1980	19					
193	2-8-79	47914	24-8-79	Visto. de posse.				1980	88				Vistor. REC. 1972	
194														
195														
196														
197	27-8-79	49892	4-10-79					1979	439				Vistor. REC. 1972	
198	4-10-79	51586	5-11-79					1980	34				Vistor. REC. 1972	
199	23-11-79	isento	15-7-80	Vistor. de acesso.				1980	442					
200	22-5-80			Leg. Lei 352										
201	27-2-84	10868	19-3-84	Leg. Lei 638/82				1984	191					
202														



CENTRO DE DOCUMENTAÇÃO E IMAGEM
INSTITUTO MULTIDISCIPLINAR
UFRRJ

DISTRITO

12

PREFEITURA MUNICIPAL DE NOVA IGUAÇU

FICHA N.º 319

LOCALIDADE

N. Squary


SEMURB - DEPARTAMENTO DE URBANISMO

LOGRADOURO

base correta

N.º DE ORDEM	REQUERIMENTO	NOME		ESPECIF. DA CONSTRUÇÃO	N.º DE PAVIMENTOS	AREA COBERTA	VALOR		LOTE		N.º DO PRÉDIO	SOLEIRA	ALINHAMENTO	
		PROPRIETÁRIO	CONSTRUTOR				DO M2	TOTAL	N.º	GUA-DRA			TESTADA	DATA
190	05/11/43/78	Delma Santos		C	-	56,47	9000,00		1	E	157	050	110m	-
191	05/14/65/79	Irmen Carlos de Souza	Soc. de Construção	Irma	-	79,36	1462,00	116.024,32	6	E	135	R. Pedro Ernesto		
192	05/48/2/79	Inamara Costa Melo	Adapt. Predet.	Resid.	-	60,08	902	54.192,16	15	C	198	R. Itapocoyu		
193	05/11/3/79	Milton Rossi	miseric (adrie)	Resid.	-	86,04	902	44.468,08	6	C	16	Pernambuco		
194	"	José ficha 418	" (adrie)	loja	-	55,88	902	50.394,74	6	C	12			
195	"	F.418 ocd 47	miseric	loja	-	105,63	902	95.278,26	6	C	169			
196	"	"	miseric	Resid.	-	49,51	902	44.658,02	6	E	171			
						22705		204.799,10						
197	05/79/61/79	Santi Segoret Junior	VISTORIA dec 1972	Resid	-	77,82	902	67.487,69	17	D	257	R. Pedro Ernesto		
198	05/10/53/79	Sebastião Amaro da Silva	VISTORIA dec 1972	Resid	-	47,00	902	22.394,00	15	30	252	"	"	"
								(ESSENTO) (Lei 352)				"	"	"
199	05/11/108/75	José de Souza Martins Coelho	Vistoria de Anseimo	Resid	-	32,34	902,00	29.170,68	3	I	52	antigo 93		
200	5/21/55/80	Sebastião Comodoro Gonçalves		"	-	35,71	-	-	17	27	170	Rua Celso Lobo		
201	5/203/84	José Teixeira Lobo		Resid	-	95,72	-	-	34	10	208	Pernambuco		
202	"	"		"	-	"	-	-	34	10	208			

N.º DE ORDEM	APROVAÇÃO	GUIA		LICENÇA		PRORROGADA		PLANTA ARQUIVADA		VISTORIA				OBSERVAÇÕES
		N.º	DATA	PRAZO	VÁLIDA ATÉ	REQ.to	VÁLIDA ATÉ	DATA	N.º	PROVISÓRIA		DEFINITIVA		
										REQ.to	DESPACHO	REQ.to	DESPACHO	
190	5-12-78	43.254	23/05/79	3 meses	5-12-81									Rua Pedro Ernesto
191	19-06-79			12 meses	19-06-80									
192	21/06/79	49850	2/10/79	Adapt. Prodet.				1980	19					
193	02-08-79			—	—									
194	"	47914	24.08.79	—	—			1980	88	4	"	"	"	
195	"			—	—					4	4			
196	"			—	—					4	4			
197	21-08-79	49892	04/10/79					1979	439					VISTORIA dec 1972
198	24-10-79	51.586	05/11/79					1980	34					VISTORIA dec 1972
199	23/11/79		15/7/80					1980	442					Vistoria do Arquivo
200	22/5/80													Vist. dec. 1972 (0190. Leg. 352)
201	27/2/81	10868	19/3/81		Lei 638/82			1984	191					
202	"	"	"		"			"	"					



ACERVO DIGITALIZADO

CEADIM

CENTRO DE DOCUMENTAÇÃO E IMAGEM
INSTITUTO MULTIDISCIPLINAR DE PESQUISA

REGISTRO DE IMÓVEIS

DISTRITO
LOCALIDADE

Na folha 229, 398 e 401 tem sido lido o livro de matrículas do antigo município de São João do Rio Vermelho, atual de Nova Iguaçu, RJ, em virtude de engenharia de Logradouro

PREFETURA MUNICIPAL DE NOVA IGUAÇU, RJ

FICHA N.º 111

N.º DE ORDEM	REQUERIMENTO	NOME		ESPECIE CONSTRUÇÃO	N.º DE PAVIMENTOS	ÁREA COBERTA	VALOR		LÔTE		N.º DO PREDIO	ANDAI-ME	MAR-QUISE	SOLEI-RA	ALINHAMEN	
		PROPRIETARIO	CONSTRUTOR				DO M. 2	TOTAL	N.º	QUA-DRA					TESTADA	DATA
73	9998/62	Manoel Farias	Legalização	Resid.							127 casa I					17-12-62
74	"	"	"	"							127 casa III					17-12-62
75	"	"	"	"				489.600,00			127 casa II					17-12-62
76	"	"	"	"							127 casa IV					17-12-62
77	"	Paulo Rodrigues Sampaio	Legalização da construção	Resid.		11,47	3.000,00	724.410,00			127 (orden 4)					17-12-62
78	20.699/62	Neocir Moreira de Alencastro	Legalização	Resid.		37,00	2.000,00	74.000,00			356					17-12-62
79	9827/62	Bernardino Monteiro	Legalização	Resid.		63,00	2.000,00	126.000,00			25 D 153					17-12-62
80	4793/63	João de Souza Lopes Sabrinho	(Ver obs)	"		50,11					13					17-12-62
81	11576/63	Manoel Luiz de Andrade	"	"		60,10					13 J 146					17-12-62
82	9967/63	Erminio Fernando Reis	Legalização	Resid.		78,74					14					17-12-62
83	"	"	"	"		60,00					14					17-12-62
84	10743/63	Manoel Agostinho Dias	"	"		18,00					1					17-12-62
85	18393/63	João de Souza Lopes Sabrinho	(Ver obs)	"		56,10					18					17-12-62
86	18687/63	Dionisio Gomes	"	"		82,00					1					17-12-62
87	446/64	Jose Felix Rodrigues	Legalização	Resid.		35,00					2 E 74					17-12-62
88	2422/64	Maralia Martins	"	"		45,00					13					17-12-62
89	7545/64	João de Souza Lopes Sabrinho	(Ver obs)	"		30,00					13					17-12-62
90	19570/63	Manoel Santiago da Silva	"	Resid.		48,00					4 R 31					17-12-62
91	9743/64	Jose Ferreira de Oliveira	"	"		70,00					9 E 256					17-12-62
92	3513/63	Barnabe Batista dos Reis	"	"		40,00					16 D 265					17-12-62
93	"	"	"	"		45,00					"					17-12-62
94	9744/64	Sylvio Barbosa Pinto	"	"		90,00					6 E 222					17-12-62

Continua na 5ª

N.º	APROVAÇÃO	GUIA		LICENÇA		PRORROGAÇÃO		PLANTA ARQUIVADA		VISTORIA				OBSERVAÇÕES			
		N.º	DATA	PRASO	VÁLIDA ATÉ	REQ.to	VÁLIDA ATÉ	DATA	N.º	PROVISORIA		DEFINITIVA					
										REQ.to	DESPACHO	REQ.to	DESPACHO				
73	27-6-62	3928	27-6-62											962 = 95	Cobrança N: 4923		
74	"	"	"														abulda: 1881
75	"	"	"														
76	"	"	"														
77	"	3928	27-6-62														
78	17-12-62	8501	19-12-62													963 = 68	frenta nº 2947
79	15-2-63																
80	7-6-63	6448	25-7-63													968 = 484	Abulda nº 502 Resol. nº 1293 de 10-4-63 aut. 1/1/64
81	12-6-63	5131	14-6-63														
82	17-6-63	5366	13-8-63														
83	"	"	"														
84	26-7-63																
85	22-11-63	10.078	5-11-64														
86	4-2-64																
87	20-2-64	2486	19-3-64														
88	5-5-64	4415	6-5-64														
89	12-5-64	1735	13-5-64														
90	14-5-64																
91	6-7-64	7000	7-7-64														
92	8-7-64	8046	20-8-64														
93	"																
94	11/8/64	8779	13-8-64														

seg. de ...

CERVO DIGITALIZADO

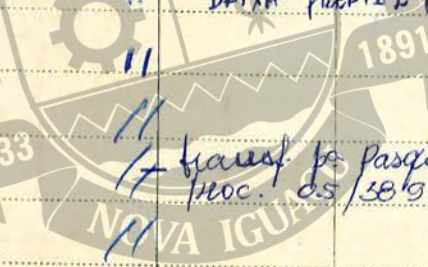
962 = 95

963 = 68

968 = 484

INSTITUTO DE DOCUMENTAÇÃO E IMAGEM MULTIDISCIPLINAR

REGISTRO DE IMÓVEIS



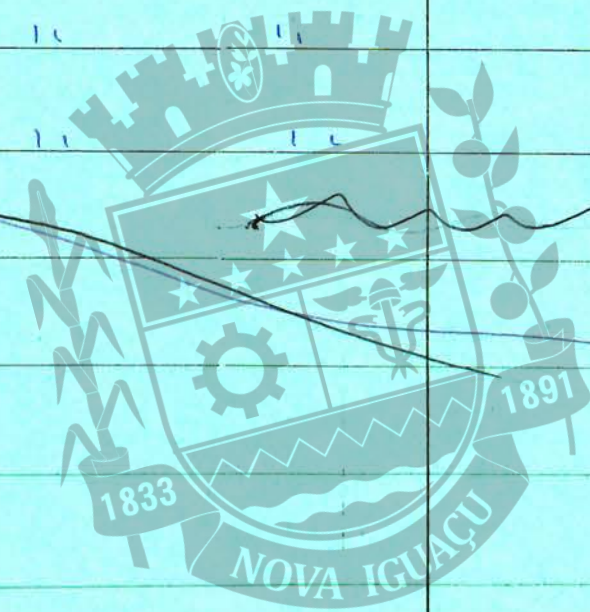
Handwritten notes and signatures in the right margin, including 'abulda N: 4923', 'abulda: 1881', 'frenta nº 2947', 'Abulda nº 502', 'Resol. nº 1293 de 10-4-63 aut. 1/1/64', and 'Resol. 1283 de 10-4-63 aut. 1/1/64'.

DISTRITO 1º
 LOCALIDADE Nova Iguaçu

PREFEITURA DA CIDADE NOVA IGUAÇU
 SEMURB — DEPARTAMENTO DE URBANISMO

LOGRADOURO R. Rev. João Fusch
 FICHA Nº 319


N.º de Ordem	REQUERIMENTO	NOME		Especif. da Construção	N.º de Pavimentos	Área Coberta	VALOR		LOTE		N.º do Prédio	Soleira	ALINHAMENTO	
		PROPRIETÁRIO	CONSTRUTOR				do M2	TOTAL	N.º	Quadrc			TESTADA	DATA
277	02/08/19.503	Jesué Pereira de Brito e outros		Apt.		127.50m ²	B. "B"	13	-	164	Apt 301		R. Rev. João Fusch	
278	"	"	"	Cobertura		127.50m ²	B. "B"	"	-	"	"		"	"
279	"	"	"	Apt		123.81m ²	Bloco "C"	"	-	"	Apt 101		"	"
280	"	"	"	"		123.81m ²	"	"	-	"	" 201		"	"
281	"	"	"	"		123.81m ²	"	"	-	"	" 301		"	"
282	"	"	"	Cobertura		123.81m ²	"	"	-	"	" 201		"	"
283														



REGISTRO DE IMÓVEIS

CENTRO DE DOCUMENTAÇÃO E IMAGEM
 INSTITUTO MULTIDISCIPLINAR UFRJ

N.º de Ordem	Aprovação	GUIA		LICENÇA		PRORROGADA		PLANTA ARQUIVADA		VISTORIA				OBSERVAÇÕES
		N.º	Data	Prazo	Válida Até	REQtº	Válida Até	Data	N.º	PROVISÓRIA		DEFINITIVA		
										REQtº	Despacho	REQtº	Despacho	
277	16.03.02 16.9.02	023234 08002												Área const. 102.00 m² + 25.50 m² total 127.50 m²
278	"	"	"	"	"	"	"	"	"	"	"	"	"	"
279	"	"	"	"	"	"	"	"	"	"	"	"	"	Área const. 99.05 m² + Pelotas 24.76 m² = 123.81 m²
280	"	"	"	"	"	"	"	"	"	"	"	"	"	"
281	"	"	"	"	"	"	"	"	"	"	"	"	"	"
282	"	"	"	"	"	"	"	"	"	"	"	"	"	Área const. 99.05 m² + Pelotas 24.77 m² = 123.82 m²
283														




ACERVO DIGITALIZADO
CEDIM
 CENTRO DE DOCUMENTAÇÃO E IMAGEM
 INSTITUTO MULTIDISCIPLINAR - UFRRJ
 REGISTRO DE IMÓVEIS

DISTRITO
 LOCALIDADE Nova Iguaçu e Queimadas.....

PREFEITURA DA CIDADE DE NOVA IGUAÇU
 SEMURB — DEPARTAMENTO DE URBANISMO

FICHA Nº 319
 LOGRADOURO Frei Romão.....


N.º de Ordem	REQUERIMENTO	NOME		Especif. da Construção	N.º de Pavimentos	Área Coberta	VALOR		LOTE		N.º do Prédio	Soleira	ALINHAMENTO	
		PROPRIETÁRIO	CONSTRUTOR				do M2	TOTAL	N.º	Quadrc			TESTADA	DATA
263	5/2345/86	Francisco José Gonçalves Albuquerque e outros		Jac Obs	Aptº	41,56m ²	241	7	-	263 Apt 301			R: Reverendo João	Luiz
264	"	"	"	"	"	41,56m ²	"	"	-	263 Apt 302				
265	"	"	"	"	"	41,56m ²	"	"	-	263 Apt 303				
266	"	"	"	"	"	41,56m ²	"	"	-	263 Apt 304				
267	"	"	"	"	"	41,56m ²	"	"	-	263 Apt 401				
268	"	"	"	"	"	41,56m ²	"	"	-	263 Apt 402				
269	"	"	"	"	"	41,57m ²	"	"	-	263 Apt 403				
270	"	"	"	"	"	41,57m ²	"	"	-	263 Apt 404				
271	02/08/59.508	Jesué Pereira de Brito e outros		Apt		124,50m ²	Bl "A"	13	-	264 Apt 201				
272	"	"	"	Apt		124,50m ²	"	"	-	" " 201				
273	"	"	"	"	"	124,50m ²	"	"	-	" " 301				
274	"	"	"	"	"	124,50m ²	"	"	-	264				
275	"	"	"	"	"	124,50m ²	Bl "B"	"	-	" " 101				
276	"	"	"	"	"	124,50m ²	"	"	-	" " 201				



REGISTRO DE IMÓVEIS

CENTRO DE DOCUMENTAÇÃO E IMAGEM
 INST. MULTIDISCIPLINAR - UFRRJ

N.º de Ordem	Aprovação	GUIA		LICENÇA		PRORROGADA		PLANTA ARQUIVADA		VISTORIA				OBSERVAÇÕES
		N.º	Data	Prazo	Válida Até	REQ.º	Válida Até	Data	N.º	PROVISÓRIA		DEFINITIVA		
										REQ.º	Despacho	REQ.º	Despacho	
263	13.8.86	27271	29.9.86					1986	263			06/547/89	23.2.89	área Privativa - 37,50 m ² (cada uma) área comum - 4,06 m ² (cada uma)
264	"	"	"					"	"			"	"	"
265	"	"	"					"	"			"	"	"
266	"	"	"					"	"			"	"	"
267	"	"	"					"	"			"	"	"
268	"	"	"					"	"			"	"	"
269	"	"	"					"	"			"	"	"
270	"	"	"					"	"			"	"	"
271	12.09.02	08003	13.09.02											área com. - 102,00 + 25,50 Pistas = 127,50 m ²
272	"	"	"											"
273	"	"	"											"
274	"	"	"											"
275	"	"	"											"
276	"	"	"											"



ACRÍVIO DIGITALIZADO
 CEDIM
 CENTRO DE DOCUMENTAÇÃO E IMAGEM
 INSTITUTO MULTIDISCIPLINAR UFRJ
 REGISTRO DE IMOVEIS

319

DISTRITO 1º e 2º

PREFEITURA MUNICIPAL DE NOVA IGUAÇU


FICHA N° 319

LOCALIDADE N. Iguaçu e Queimados

SEMURB - DEPARTAMENTO DE URBANISMO

LOGRADOURO Rua Frei Caneca

N.º DE ORDEM	REQUERIMENTO	NOME		ESPECIF. DA CONSTRUÇÃO	N.º DE PAVIMENTOS	AREA COBERTA	VALOR		LOTE		N.º DO PRÉDIO	SOLEIRA	ALINHAMENTO	
		PROPRIETÁRIO	CONSTRUTOR				DO M²	TOTAL	N.º	QUADRA			TESTADA	DATA
190	05/5888/80	M ^{te} Helena P. da Costa		logu		82,50			16		53			
191	"	"	"	Resid		82,50			16		53	apt. 202		
192	05/1469/80	Amable Cande Garcia		"		47,21			21	D	108	R Pedro Ernesto		
193	"	"	"	"		47,21			21	D	108	d1		
194	"	"	"	"		47,21			21	D	112			
195	"	"	"	"		188,84			21	D	112	d1		
196	05/1512/80	Gessy Madure de Melo		"		17,86			13	D	243	d1		
197	05/8677/80	Joaquim V. de A. Cruz		"		66,00			12	C	125			
198	5/9047/80	Rosa da C. T. Marques		"		21,00			10		128	d1		
199	4/5913/81	Vilmar Dias Passos		"		67,80			4	E	200			
200	"	"	"	"		67,80			4	F	200	d1		
201	5/12249/80	Selvina C. Baptista		"		72,80			15	J	125			



ACERVO DIGITALIZADO

REGISTRO DE IMÓVEIS

CENTRO DE DOCUMENTAÇÃO E IMAGEM
INSTITUTO INTERDISCIPLINAR - UFRJ

N.º DE ORDEM	APROVAÇÃO	GUIA		LICENÇA		PRORROGADA		PLANTA ARQUIVADA		VISTORIA				OBSERVAÇÕES
		N.º	DATA	PRAZO	VÁLIDA ATÉ	REQ to	VÁLIDA ATÉ	DATA	N.º	PROVISÓRIA		DEFINITIVA		
										REQ to	DESPACHO	REQ to	DESPACHO	
190	12/06/80			15 meses	17/9/81									
191	"			"	"									
192	23/6/80			Vistoria										
193	"				"									
194	"				"									
195	"				"									
196	27/6/80			Leq. Lei 352										
197	22/9/80	67770	2/10/80	3 meses	22/9/83									
198	18/8/81	leito		Lei 352										
199	29/10/81	88470	23/11/81	3 meses	29/10/84									
200	"	"	"	"	"									
201	2/6/81	89480	16/12/80	Lei 415										

ACERVO DIGITALIZADO

CEDIM

CENTRO DE DOCUMENTAÇÃO E IMAGEM
INSTITUTO MULTIDISCIPLINAR - UFRRJ

REGISTRO DE IMÓVEIS

15auto

1980 353

1991 359

1982 147

DISTRITO de N. Iguacu
 LOCALIDADE

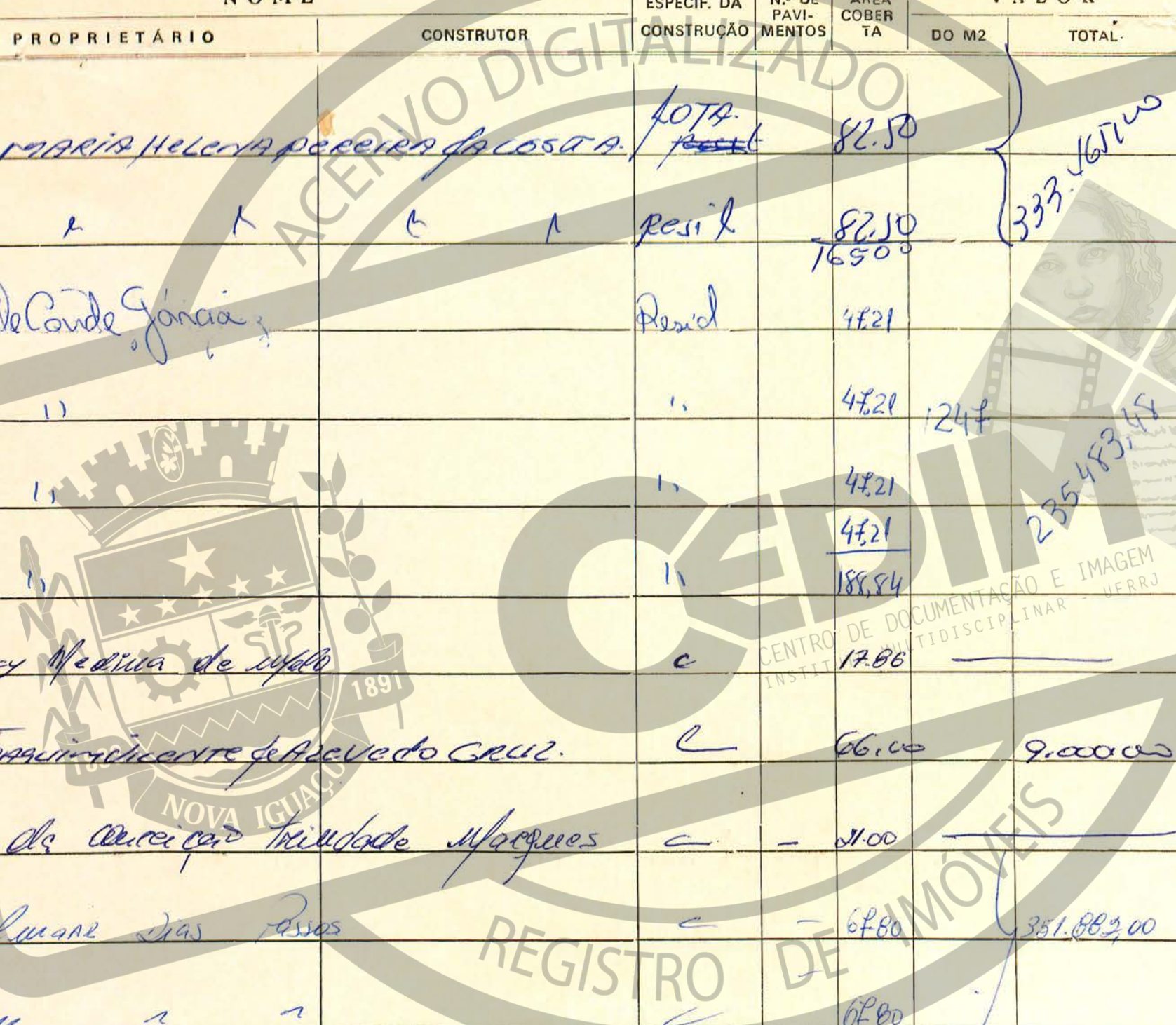
PREFEITURA MUNICIPAL DE NOVA IGUAÇU
 SEMURB - DEPARTAMENTO DE URBANISMO

EXISTE OUTRA FICHA COM O MESMO N.º

FICHA N.º 319

LOGRADOURO Frei Caracaz

N.º DE ORDEM	REQUERIMENTO	NOME		ESPECIF. DA CONSTRUÇÃO	N.º DE PAVIMENTOS	AREA COBERTA	VALOR		LOTE		N.º DO PREDIO	SOLEIRA	ALINHAMENTO	
		PROPRIETÁRIO	CONSTRUTOR				DO M2	TOTAL	N.	GUA-DRA			TESTADA	DATA
190	05-5888-80	MARIA HELENA PEREIRA DA COSTA A.		LOTA. resid		82,50				16	53			
191	M			resid		82,50 16500				16	53		APRO 202.	
192	05-1459-80	Amable Conde Gonçães		Resid		4721				21	D 108		Rua Pedro Ernesto	
193	"	"	"	"		4721	1247			21	D 108		R. Pedro Ernesto	
194	"	"	"	"		4721				21	D 112		"	
195	"	"	"	"		4721 188,84				21	D 112		C/I	
196	05/1512/80 05/1512/80	Gessy Medeira de Melo		c		17,86				18	D 243		Rua Pedro Ernesto	
197	05-8677-80	Tomaz Vicente de Azevedo Cruz.		c		66,00	9.000,00			12	C 125		R. ITARICURU	
198	5/9077/80	Luiz de Oliveira Trindade Marques		c		61,00				10	- 128		C/I. Pedro Ernesto	
199	4/5912/81	Selma de Farias		c		67,80	351.882,00			4	E 200		"	
200	"	"	"	c		67,80				4	E 200		C/I.	
201	5/12249/80	Ilvira Caplicei Botelho.		Resid.		72,80				15	J 125		"	




N.º DE ORDEM	APROVAÇÃO	GUIA		LICENÇA		PRORROGADA		PLANTA ARQUIVADA		VISTORIA				OBSERVAÇÕES
		N.º	DATA	PRAZO	VÁLIDA ATÉ	REQ.to	VÁLIDA ATÉ	DATA	N.º	PROVISÓRIA		DEFINITIVA		
										REQ.to	DESPACHO	REQ.to	DESPACHO	
190	17-06-80			15 dias	17-09-81									
191	17			u	1									
192	23/06/80				Vistoria Doc. 1982									
193	23/06/80			11				1980	395					
194	23/06/80	isento												
195	23/06/80			11										
196	27/6/80				Lei Lei 352									
197	22-09-80	67.470	2/10/80	3 dias	22-09-83									
198	18/8/81	isento			Lei 362									
199	29/10/81	88.470	25/11/81	3 dias	29/10/84			1981	569					
200		u	u	u	u									
201	1/6/81	87.480	16/10/80	Lei	915			1982	147					

ACERVO DIGITALIZADO

CEDIM
CENTRO DE DOCUMENTAÇÃO E
INSTITUTO MULTIDISCIPLINAR



REGISTRO DE IMÓVEIS



DISTRITO

LOCALIDADE Nova Iguaçu

PREFEITURA MUNICIPAL DE NOVA IGUAÇU

SEMURB — DEPARTAMENTO DE URBANISMO

FICHÂ N.º 359 (2º)

LOGRADOURO Rua Frei Caneca


N.º DE ORDEM	REQUERIMENTO	NOME		ESPECIF. DA CONSTRUÇÃO	N.º DE PAVIMENTOS	AREA COBERTA	VALOR		LOTE		N.º DO PRÉDIO	SOLEIRA	ALINHAMENTO		
		PROPRIETÁRIO	CONSTRUTOR				DO M2	TOTAL	N.º	GUA-DRA			TESTADA	DATA	
154	5.204 /73	João Francisco Regis e Joana Balbina da Silva	Pedro S. de Oliveira	Reser.		20,30	75,00	6.022,50	19	J	71 e 0,50			12,00	(Ver OBS.)
155	2.287 /74	Antonio Mendouça Pereira				79,36	75,00	5.952,00	20	C	123	Rua Itapicuru			
156	10.778 /74	e Justa doxa Ltda	Legalização			45,30	40,00	3.812,00	3		32	Rua Pedro Ernesto			
157	2.598 /75	Manoel Reginaldo Rodrigues	Legalização			70,76	75,00	5.307,00	39	B	127	Rua Itapicuru			
158	267 /76	Antonio Gomes de Souza				82,85	300,00	24.855,00	35	B	375				
159	05.644 /76	Manoel Reginaldo Soares				33,00	500,00	9.900,00	38	B	131				
160	338 /76	Mauro Cruz de Azevedo				58,58	500,00	29.760,00	37	B	125				
161	338 /76	Altair Vieira de Azevedo				58,24	500,00	29.120,00	37	B	125 fundos				
162	659 /76	Evairisto Dias				82,25	500,00	41.125,00	34	C	127				
163	682 /76	Antonio Cruz de Azevedo Filho				26,84	30,00	23.059,00	32	B	67				
164	682 /76					32,00	30,00	9.600,00			61 fundos				
165	895 /76	Graciliano Banelle				77,37	500,00	38.685,00	27	B	15				

Continua

2,19 (25)

Rua Frei Caneca - Nova Iguaçu

N.º DE ORDEM	APROVAÇÃO	GUIA		LICENÇA		PRORROGADA		PLANTA ARQUIVADA		VISTORIA				OBSERVAÇÕES
		N.º	DATA	PRAZO	VÁLIDA ATÉ	REQ.to	VÁLIDA ATÉ	DATA	N.º	PROVISÓRIA		DEFINITIVA		
										REQ.to	DESPACHO	REQ.to	DESPACHO	
154	22-1-74	7237	23-1-74	1 ano	22-1-75			1973	608					Legalizando o predio 71 sob. pelo ANOC-OS/734/75. AREA-70,00 m ² e RETIFICADO A AREA do predio 71.-70,00 m ² Rua Pedro Ernesto
155	8-2-74	15662	4-9-74	legalização				1974	215					
156	27-1-75	55324	4-3-77	"				1977	41					
157	11-9-75	35277	18-11-75	"				1975	358					
158	11-3-76			"										
159	1-04-76	42572	28-4-76	"				1976	64					
160	20-4-76	49998	12-10-76	"				1976	316					
161	20-4-76	49998	12-10-76	"				1976	316					
162	28-5-76	51518	1-12-76	"				1976	357					
163	7-6-76	53065	7-1-77	"				1976	384					
164	7-6-76	53065	7-1-77	"				1976	384					
165	15-6-76			"				1978	418					



ACERVO DIGITALIZADO
 CEDIM
 CENTRO DE DOCUMENTAÇÃO E IMAGEM
 INSTITUTO MULTIDISCIPLINAR
 REGISTRO DE IMÓVEIS

319

DISTRITO

N. NOVA GU

LOCALIDADE

João José

PREFEITURA MUNICIPAL DE NOVA IGUAÇU

SEMURB - DEPARTAMENTO DE URBANISMO


LOGRADOURO

FICHA N.º

319

Pedro Ernesto

N.º DE ORDEM	REQUERIMENTO	NOME		ESPECIF. DA CONSTRUÇÃO	N.º DE PAVI-MENTOS	ÁREA COBER-TA	VALOR		LOTE		ALINHAMENTO			
		PROPRIETÁRIO	CONSTRUTOR				DO M2	TOTAL	N.º	QUA-DRA	N.º DO PRÉDIO	SOLEI-RA	TESTADA	DATA
73	9967/63	Herminio	Fernando	Loja e Dep		51,41						162		
74	"	"	"	Remid		43,00						133		Pedro Ernesto
75	"	"	"	"		56,00 54,40						135	APR 10/102.	"
76	"	"	"	"		49,92						152		RUA FRAI CARMELO
77	"	"	"	"		32,04						156		"
78	"	"	"	"		78,74						158		Remid e GARAGEM
79	"	"	"	"		37,09						158	APR 101.	"
80	4783/63	João de Souza	Lopes Sobrinho	Remid		60,00		13 - 164				164		R. Pedro Ernesto
81	11.576/63	Marcelo	Luiz de Andrade	Loja		38,80						146		"
82	9827/63	Bernardino	Monteiro	Remid		50,00						153		RUA FRAI CARMELO
83	20.699/62	MARCIA	MOREIRA ALVARADO	Remid		63,00						356		RUA Pedro Ernesto
84	10.743/63	MARCEL	Azevedo Dias	Remid		57,00						293		"




CENTRO DE DOCUMENTAÇÃO E IMAGEM
INSTITUTO MULTIDISCIPLINAR - UFRJ

REGISTRO DE IMÓVEIS

N.º DE ORDEM	APROVAÇÃO	GUIA		LICENÇA		PRORROGADA		PLANTA ARQUIVADA		VISTORIA				OBSERVAÇÕES
		N.º	DATA	PRAZO	VÁLIDA ATÉ	REQ.to	VÁLIDA ATÉ	DATA	N.º	PROVISORIA		DEFINITIVA		
										REQ.to	DESPACHO	REQ.to	DESPACHO	
73	25/01/63	3944	13/06/63											FREL CANECA
74	n	n	n	n	n									
75	n	n	n	n	n									
76	n	n	n	n	n									
77	n	n	n	n	n									
78	n	n	n	n	n									
79	n	n	n	n	n									
80	07/06/63	6444	25/04/63		Leo									TRANSF. P/ PASQUALE POLICE PROC. 01/3899/50.
81	12/06/63	7137	12/06/63		Leo									
82	17/06/63	57213	14/06/63		Leo									
83	17/12/63	8501	19/04/63		Leo									
84	26/07/63				Leo									TRANSF. P/ PASQUALE POLICE PROC. 01/3899/50.




 CENTRO DE DOCUMENTAÇÃO E IMAGEM
 INSTITUTO MULTIDISCIPLINAR
 REGISTRO DE IMÓVEIS

DISTRITO 1^o
 LOCALIDADE Nova Iguaçu

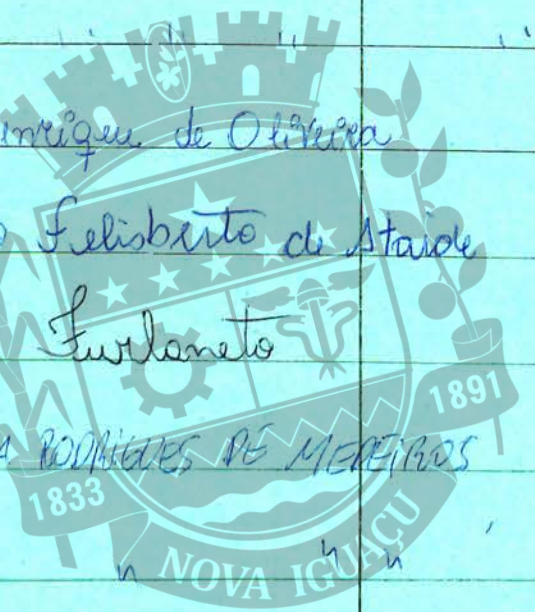
PREFEITURA
 SEMURB

NOVA IGUAÇU
 DE URBANISMO

LOGRADOURO Reverendo João Neusch

FICHA Nº 319

N.º de Ordem	REQUERIMENTO	NOME		Espec. de Construção	Fator de Ajuste	VALOR		LOTE		N.º do Prédio	Soleira	ALINHAMENTO	
		PROPRIETÁRIO	CONSTRUTOR			do M2	TOTAL	N.º	Quadrc			TESTADA	DATA
283	05/8476/91	Fátima Paques de Paqueta Rosa	Rosa	loja		50,84 m ²	classe exid 31E	01		358	loja B	Rev. Reverendo João Neusch com Filiação de Cel. Francisco Secura	1.3.30
284	"	"	"	loja		13,33 m ²				358	loja A	em frente a Rev. João Neusch	
285	"	"	"	resid. Pav.		382,05 m ²				358	Apto 101	em frente a Rev. João Neusch	
286	02/12130.248	Edir Barbosa de Sena e Outros		Terras		37,23 m ²	classe exid 41E	C	C	16		R. Antônio Faria de Lima	
287	"	"	"	1.º Pav.		77,00 m ²	classe exid 41E	C	C				
288	06/013629	Edson Henrique de Oliveira		resid.		196,35 m ²		9		297		Reverendo João Neusch (V. Nova)	
289	04/1377494	Alairio Felisberto de Azevedo		resid.		193,23		9	S	122		Rua Pedro Ernesto	
290	10/318564	Jaime Furlaneto		resid.		53,12 m ²		24	D	191		R. Pedro Ernesto	
291	10/39527	LEONILDA RODRIGUES DE MENEZES		RESID.		12,30 m ²		19	D	233 C/1		R. Pedro Ernesto	
292	"	"	"	"		93,48 m ²		"	"	233 Apto 101	"	"	"




REGISTRO DE IMÓVEIS

CENTRO DE DOCUMENTAÇÃO E IMAGEM
 INSTITUTO INTERDISCIPLINAR

N.º de Ordem	Aprovação	GUIA		LICENÇA		PRORROGADA		ARQUIVADA		VISTORIA				OBSERVAÇÕES
		N.º	Data	Prazo	Válida Até	REQ.º	Válida Até	Data	N.º	PROVISÓRIA		DEFINITIVA		
										REQ.º	Despacho	REQ.º	Despacho	
283	14.11.91	11516	15.12.91											Obs: a área do prédio antigo lote n.º 330 ant. 358 lote passou a ser 50.55m² conf. Processo n.º 02.06.11.600
284	"	"	"											Requiere reconstrução em lote 1330 lote B com área de 50.84m² com fonte para a rua Cal. Francisco Soares.
285	"	"	"											
286	2.06.03	82001	6.5.03											Reg. 0076867
287	2.06.03	"	"											
288	11/1/06	079/06												omitido conf. projeto seja legal Lei 3692/05 guia 16/06.
289	20/12/07	0086824												Seja legal
290	06/01/10	isento												AutORIZADO pelo Sec. Adj. de Urbanismo José Sérgio Gurgel proc. 1010/318508 ficando os ordens 99.2107 Cancelados
291	13/09/11	897300	23/01/11											
292	"	"												

REGISTRO DE IMÓVEIS

CENTRO DE DOCUMENTAÇÃO E IMAGEM
INSTITUTO MULTIDISCIPLINAR



ACERVO DIGITALIZADO



CEDIM
CENTRO DE DOCUMENTAÇÃO E IMAGEM
INSTITUTO MULTIDISCIPLINAR - UFRRJ



REGISTRO DE IMÓVEIS