

FICHA DE META DADOS – CEDIM 2018/1	
Nome da Pasta	Ficha nº 093- Registro de Imóveis de Nova Iguaçu
Autor/Instituição	Subsecretaria de Urbanismo/ Secretaria Municipal de Infraestrutura da Prefeitura da Cidade de Nova Iguaçu- SEMIF/PCNI
Número de Documentos	16
Quantidade e tipo de documentação	16 Fichas
Dia/ Mês/Ano	Da década de 1940 a 2010
Formato	A3
Resumo	<p>A coleção reúne registros de imóveis situados no município de Nova Iguaçu a partir do ano de 1946. O acervo encontra-se depositado junto a Subsecretaria de Urbanismo/ Secretaria Municipal de Infraestrutura da Prefeitura da Cidade de Nova Iguaçu-SEMIF/PCNI. Disposta em fichas, a documentação compreende dados imobiliários como nome do proprietário, especificações técnicas, valor do imóvel e endereço. Dentre os lançamentos digitalizados alguns citam dados de construções como Shoppings, Hospitais, Escolas, Centros Comerciais e etc. As fontes são manuscritas e encontram-se em boas condições, contudo algumas destas fichas, devido ao constante manuseio, estão com as bordas deterioradas, o que dificulta a leitura de que a consultar. Esta documentação, enfim, representa mais um capítulo na história da expansão imobiliária deste município.</p>



MINISTÉRIO DA EDUCAÇÃO
UNIVERSIDADE FEDERAL RURAL DO RIO DE JANEIRO
INSTITUTO MULTIDISCIPLINAR – CAMPUS NOVA IGUAÇU
CENTRO DE DOCUMENTAÇÃO E IMAGEM



Palavras-Chave	Proprietário; Construtor; Logradouro; Nova Iguaçu
Notas explicativas	***

DISTRITO 3^o
LOCALIDADE Vila de Pava e C. Soares
NOVA IGUAÇU

PREFEITURA DA CIDADE DE NOVA IGUAÇU
SEMURB — DEPARTAMENTO DE URBANISMO

N.º de Ordem	REQUERIMENTO	NOME		Especif. da Construção	N.º de Pavimentos	Área Coberta	VALOR do M2
		PROPRIETÁRIO	CONSTRUTOR				
97	02103104783	Luiz Carlos Túlio da Silva		LAVADO Resid.		28,00m ²	
98							
99							
100							



CEDIMA
CENTRO DE DOCUMENTAÇÃO E IMAGEM
INSTITUTO MULTIDISCIPLINAR UFRRJ

REGISTRO DE IMÓVEIS

PRORROGADA		PLANTA ARQUIVADA		VIS PROVISÓRIA		RIA DEFINITIVA		OBSERVAÇÕES
REQtº	Válida Até	Data	N.º	REQtº	Despacho	REQtº	Despacho	
								
Proletários								

ACERVO DIGITALIZADO

CEDIM
CENTRO DE DOCUMENTAÇÃO E IMAGEM
INSTITUTO MULTIDISCIPLINAR - UFRRJ

REGISTRO DE IMÓVEIS



DISTRITO
LOCALIDADE

Cava e Sigunda
Um Batel

PREFEITURA MUNICIPAL DE NOVA BRUNO
- DIVISÃO DE ENGENHARIA -

LOGR. 1000

Monte Mele

N.º DE ORDEM	REQUERIMENTO	NOME		ESPECIE CONSTRUÇÃO	N.º DE PAVILMENTOS	ÁREA COBERTA DO M. 2	VALOR		LCTE		N.º DO PRÉDIO	A. DAI. MAE	MAR. QUISE	SOLEI. RA	ALINHAMENTO		
		PROPRIETÁRIO	CONSTRUTOR				TOTAL	N.º QUADRA	TESTADA	DATA							
49	16063/63	Luiz José Pereira	Legalização Resid.			42,00										Rua Alberto Mele	E. 7. 18.6
50	16.997/63	Jesus Cunha de Souza	"	"	"	56,00										"	E. 11. 10
51	16.992/63	Américo Bordalo	"	"	"	60,00										Rua Batel	E. 11. 41
52	17.284/63	Luiz dos Santos	"	"	"	48,00										"	E. 30. 17.7
53	20.266/63	Jorge Alves	"	"	"	56,00										"	E. 9. 6.9
54	17.338/63	Sebastião Carlos Vidua	"	"	"	50,00										"	E. 19. 2. 68
55	5738/64	Benjamin Coelho	Legalização Resid.			56,00										Rua Carlinda C. Soares	E. 4. 2. 28
56	53842/64	Traldo Alves Pereira e outros	Legalização Resid.			54,00										Rua Alberto Mele	E. 5. 2. 28
57	"	"	"	"	"	30,00										"	"
58	23.625/63	Serafim Carlos Vidal	Legalização Resid.			60,00										R. Alberto Mele	E. 11. 7. 25
59	7808/64	Onélia Domingos Pereira	"	"	"	45,00										"	"
60	10.048/65	Almeida Viana	"	"	"	56,00										"	"
61	19.132/65	Carlos Diamantino Ferreira Brandão	Resid.			36,50	1.095.000	26	130	con. I			050	10,00			8. 13. 9
62	"	"	"	"	"	36,50	1.095.000	26	130	con. II							"
63	"	"	"	"	"	36,50	1.095.000	26	130	con. III							"
64	362/66	Samuel Barreto da Silva	Resid.			40,00	3.285.000	9	180							R. Alberto Mele	E. 118. 94
65	11.931/66	Samuel de Jesus Coelho	"	"	"	30,00										R. Carlinda	E. 45. 26
66	4.443/67	Antônio Augusto Mendes	Resid.			52,19	15.000	7	93							R. Alberto Mele	E. 25. 40
67	7678/67	Sebastião Vasconcelos de Meneses	Resid.			69,44	15.000	7	513							R. Alberto Mele	E. 8. 44
68	8.026/67	Natanael Chagas	Resid.			40,00	15.000	7	225							R. Carlinda	E. 16. 48
69	14.994/68	Antônio Dias de F. J. J. J.	Resid.			40,00	20,00	7	235							R. Carlinda	E. 14. 10
70	"	"	"	"	"	40,00	20,00	7	235							"	"
71	11.634/68	Romário da Rocha Carneiro	Resid.			59,50	20,00	7	336							Rua Carlinda - 8. 10. 4	E. 16. 1
72	1070/69	Alfredo Perini	Leg. de Acesso			2869	20,00	54	221							R. Alberto Mele	E. 48. 11

TRANSFERÊNCIA DO PROC. 05/30575/192 DO DIXLEA DO TEL. (VER OBS) VER ORDEN 28 DA FICHA 1539 atual nº 08 conf. proc. 05/872/88

Distrito de São Paulo
Rua ... - ...
 93.3

N.º DE ORDEM	APROVAÇÃO	GUIA		PROROGAÇÃO				PLANTA ARQUIVADA		VISTORIA		OBSERVAÇÕES	
		N.º	DATA	PRASO	VÁLIDA ATÉ	REQ.to	VÁLIDA ATÉ	DATA	N.º	REQ.to	DESPACHO		REQ.to
49	26-8-63	2052	24.8.63										Resol. n.º 1283 de 10/4/63 aut. 1.ª
50	5-9-63	2054	6-9-63										" " " " " "
51	5-9-63	3354	18-9-63										" " " " " "
52	21-11-63	2054	6/12/63										" " " " " "
53	13-1-64	786	29-1-64										" " " " " "
54	23-3-64												R. Cel. Alberto de Melo
55	21-5-64	12614	19-11-64										Rosa Cardina
56	21-5-64	5142	25-5-64										" " " " " "
57	4												" " " " " "
58	9-6-64												R. Coronel Alb. Melo
59	14-8-64												" " " " " "
60	1-6-65	2993	2-6-65										" " " " " "
61	29-11-65	2.102	16-2-66	6 meses									Para Cel. Alberto de Melo (transmitir a sua constituição a casa F.)
62													" " " " " "
63													" " " " " "
64	14-3-66	4995	15/9/69										Resol. 1.708 auto. R.º
65	11-7-66	11.991	13/7/66										Resol. 1.708 item "A"
66	10-5-67	31.237	31-5-67										1954/1 1940 auto. 9.º
67	2-6-67	32235	28-7-67										Resol. 1970 item B
68	4-7-67	32437	5-7-67										1967 7 1970 item "A"
69	24-10-68	19701	6-11-68										Multa n.º 2139 infra 45/68
70													" " " " " "
71	6-11-68	16183	6/12/68										Multa n.º 4885 Gui. n.º 19.215/94
72	1-8-69	4416	22-8-69										Multa n.º 3031

CENTRO DE DOCUMENTAÇÃO
 INSTITUTO MULTIDISCIPLINAR DE IMÓVEIS

transmitida pelo pro. n.º 34.994/68 para
 Domingos ...
 (relatório a nome da ... para ...)
 Planta n.º 55/74 B ...
 Leg. de ... 1969 6

IMAGEM
 PARA ...
 Para Cel. Alberto de Melo (transmitir a sua constituição a casa F.)
 Resol. 1970 item B
 Multa n.º 2139 infra 45/68
 Multa n.º 4885 Gui. n.º 19.215/94
 Multa n.º 3031

DISTRITO LOCALIDADE *Lava e Mique Lato* DIVISÃO DE VIAÇÃO E D

N.º DE MEM	REQUERIMENTO	NOME	PROPRIETÁRIO	CONSTRUTOR	ESPECIF. DA CONSTRUÇÃO	N.º DE PAVIMENTOS	COBERTA DO M.º	ALOP		LOTE		N.º DO PRÉDIO	ANDARME	MARQUISE	SOLEIRA	LINHA TESTADA
								TOTAL	N.º QUADRA	N.º QUADRA						
73	12-302/70	Agostinho Ramos de Oliveira	(balanço com firma)	Resid	Resid	9,40	20,00	1.828,00	12	217	Rua Cel. Alberto Melo					
74	12-813/70	Vitorino Pereira Reis	Legalização	Resid	Resid	7,424	11	7.485,00	133	56	Rua Batel					
75	3628/72	Helda Ferreira Gomes do Nascimento	(balanço com firma)	Resid	Resid	4,298	40,00	1.719,20	652 P1	205	Rua Cel. Alberto Melo					
76	1445/73	Antonio Lauriatua	Legalização	Resid	Resid	3,50	40,00	1.500,00	4	7	160 fundos R. Cel. Alberto Melo					
77	7496/74	Naldinho Ferreira de Castro	Legalização	Resid	Resid	7,15	40,00	3086,00	24	146	Rua Batel					
78	05-8551/78	Joad Bento da Rocha	Legalização	Resid	Resid	5,97	—	3.000,00	3	1026	Rua Cel. Alberto Melo					
79	05-8536-79	AULCE DA SILVA FERREIRA	Legalização	Resid	Resid	118,25	8	106.615,50	32	327						
80	"	"	"	"	"	55,17	8	49.763,34	33	327	4/E					
81	"	"	"	"	"	150,00	8	135.300,00	33	327	SALÃO					
82	05/4369/80	ALVARDO MACHADO	Legalização	Resid	Resid	3,66,00	—	291.618,84	24	K	60	Rua Cel. Alberto de Melo				
83	5/11918/80	Orelando Gonçalves de Souza	Legalização	Resid	Resid	—	51,59	—	44	J	440					
84	5/3448/81	Orelando Gonçalves de Souza	Legalização	Resid	Resid	—	35,09	—	44	J	440 c/s					
85	4/8090/80	Lonia Monteiro	Legalização	Resid	Resid	—	64,00	—	—	—	61	atual 790				
86	05/14.236/84	Aginaldo Machado	Legalização	Resid	Resid	31,68	—	—	25	K	25	Rua Cel. Alberto de Melo				
87	05/14.236/84	"	"	"	Resid	86,79	—	—	24	K	30	"				
88	05/9296/85	Samuel Francisco dos Santos	Legalização	Resid	Resid	47,00	—	—	6	K	346	Cel. Alberto Melo.				
89	5/1106/87	Maria da Penha Santos Prado	Legalização	Resid	Resid	32,00	—	—	6	K	144	"				
90	5/2732/88	Manoel Ferreira Sardinha e Jorge Ferreira Sardinha	Legalização	Resid	Resid	498,46	—	—	168	*	R. Presidente Vargas					
91	51765/79	Candido Lopes	Legalização	Resid	Resid	82,99	—	—	15/11		R. Alberto de Melo					
92	05/10076/94	ROBERVAL FERREIRA DE ARAUJO	Legalização	Resid	Resid	73,92	—	—	31	APTE 101	R. CARLINHA (N. 1600)					
93	"	ALOIR SIMPLICIO DE ARAUJO	Legalização	Resid	Resid	69,10	—	—	41							
94	"	ALEX SIMPLICIO DE ARAUJO	Legalização	Resid	Resid	63,80	—	—	31							
95	"	MARLUCE FERREIRA DE ARAUJO LEMOS	Legalização	Resid	Resid	69,10	—	—	41	APTE 101						
96	05/10.412/89	MANOEL PEREIRA SARDINHA e outros	Legalização	Resid	Resid	51,88	—	—	168		R. Presidente Vargas					

CENTRO DE DOCUMENTAÇÃO INSTITUTO MULTIBÁSICO

LA 10076

DE LINDO

LA 10076

N.	DATA	PRAZO	VALIDA ATÉ	PROVISÓRIA		DEFINITIVA		OBSERVAÇÕES
				REQ. to	DESPACHO	REQ. to	DESPACHO	
72	2298	18-6-72	Colaboração com feições	1972	6			
73	9941	20/12/72	Legalização	1972	12			
74	195-72		Colaboração com feições					
75	83810	11-3-75	Legalização	1973	22			
76	19.860	18-12-74	Legalização	1974	13			
78	35.630	28/12/78	Trava 26/7/81					
79	03-08-79	03	VISTORIA	80	4			
80	11	5	Dec: 1972 de	19	2			
81	1	5	28/05/79					
82	24/4/80	60789	7.5.80 3 ANOS 24/4/83					
83	10/4/81	isento	Lei 352	1981	10			
84	7/8/81	isento	Lei 352	1981	29			
85	30/7/81	isenta	Lei 352					
86	22/3/85	14.770	04/11/85 Lei 638/82 - leg.	1985	31			M. Couto
87	23/3/85	14.770	04/11/85 Lei 638/82 - leg.	1985	31			M. Couto
88	19/12/85	48.569	30/12/87 Lei 638/82 - leg.					
89	8/4/87	48568	20/12/87					
90	7/10/88	64997	9/11/88 Leg. Lei 638/82	1989	23			
91	27/3/79	50004	21/2/80 Vistoria Decreto 1972					
92	28/02/94		28/2/94 LEG.					
93								
94								
95								
96	15/08/89	11078/89	Realização de obra					

VISTORIA
PROVISÓRIA
DEFINITIVA
REQ. to DESPACHO REQ. to DESPACHO

OBSERVAÇÕES

CENTRO DE DOCUMENTAÇÃO E IMAGEM
INSTITUTO MULTIDISCIPLINAR - UFRRJ

REGISTRO DE IMÓVEIS

22/6/94

3º LAUFIEIS

N.º DE IDEM	REQUERIMENTO	NOME		ESPECIF. DA CONSTRUÇÃO	N.º DE PAVIMENTOS	ÁREA COBERTA	VALOR		N.º DE QUADRA	CUISE	RA	RESTADA		
		PROPRIETÁRIO	CONSTRUTOR				DO M2	TOTAL						
1	6284-44	ELZIRA EDITH MEIRELLES GARCIA	André Fontes Res.	Res.	123,45	500,00	64.740,00	73	53		3m	20,00	24	
2	2129-46	FRANCISCO ANTONIO MESQUITA PIMENTEL	prof. C	prof. C	47,86	500,00	23.930,00		6		RUA SANTIAGA	90,00	26	
3	270-47	JOSÉ BAPTISTA RODRIGUES THEOFILO D. SILVA	Res.	Res.	187,25	600,00	70.875,00				ZONA RURAL			
4	7099-47	Hilda de Sá Machado Cesar Rodrigues	Res.	Res.	36,187	800,00	28.949,60	29	175			0,50	20,00	25-07
5	2113-48	ELPIDIO MARIANA Ladeira	PROL. CO	PROL. CO	47,86	500,00	23.930,00	96	600			0,50	10,00	25-02
6	760-53	GEROJIMA BELTÃO ROSA S.	Leg. Res.	Leg. Res.					118					
7	5936-52	ILBERTINA VIANA DA SILVA FRANCIOSI	Leg. Res.	Leg. Res.	47,32		47.320,00	48	940					
8	9372-52	PAULETE LOBO FERREIRA	Leg. Res.	Leg. Res.	37,00		37.000,00		328					
9	12000-56	LUIZ FREIRE	Leg. Res.	Leg. Res.	519 de 1	10000	1.500.000,00	74					S/A (ATUAL 510)	
10	16.863-56	DYLVIO PEREIRA	Leg. Resol.	Leg. Resol.	379 de 10		63.000,00	54	221		RUA ARLETE DE MELO		BR	
11	17.480-56	LEONOR FLVES	"	"	"		58.050,00	74	318		"		20.3	
12	15.850-57	SEBASTIÃO DA SILVA CARVALHO	Leg. Res.	Leg. Res.			54.000,00	93	251		"		"	
13	9520-62	ANTONIO LAURENTINO	Leg. Res.	Leg. Res.		2.000,00	60.000,00	4	7	160	RUA ALBERTO MELLO		95 2808	
14	-	ANTONIO ALEXANDRE MARTINS	POR ACHAR	Leg. Resol.	Leg. Resol.									
15	12029-63	FILÍPIO JULIANO	Realização	Leg. Resol.	Leg. Resol.			14	6	200	RUA ALBERTO MELLO			
16	16469-64	MARCOEL GOMES DA SILVA	PROL. CO	PROL. CO	55,47		44.800,00	8	338	72		0,50	12,00	E. 3
17	1378-70	MARCOEL DE SOUZA NEVES	Leg. Resid.	Leg. Resid.	34,15	20,00	683,60			275/2	RUA CARLINDA			
18	"	"	"	"	34,98	"	699,90				"			
19	"	"	"	"	67,73	"	1.382,60				"			
20	19.305-71	LEOPOLDO BARBATO FILHO	Resid.	Resid.	123,20	40,00	5.928,00	67	365		"	"	"	
21	4156/71	CARLOS PIRESSICCHIZZO	C. LANCADO	C. LANCADO			9000,00		109	-		250	2000	
22	20352/75	ANTONIO TAVIRA DE CARVALHO	PROL. CO	PROL. CO	112,52				132	3	1088		Plano de Mello	
23	"	"	"	"	51,98				144	"	1093		"	
24	"	"	"	"	39,40				146	"	1091		"	

83

DATA	VALOR	DATA	VALOR	DATA	VALOR	DATA	VALOR	DATA	VALOR	DATA	VALOR	DATA	VALOR	DATA	VALOR	DATA	VALOR	DATA	VALOR	OBSERVAÇÕES
25-08-44	3083	5-9-44	67	1505	5-3-45			30-0-44	2					4141	23.4.45					
26-08-46	precusado	29-08-46	3	17105	29-08-49															RUA-SANTIANA.
28-01-47								29-01-47	1											Ambrasi
28-07-47								01-08-47	2											RUA-GENÊ- PARQUEDA SAUDE
26-02-48	precusado	26-02-48	3	17105	26-02-51									848-61-5-7-61						RUA-ALBERTO MELLO
04-03-53																				" " " " " " " "
18-06-53	1753	28-05-54						1953	1											" " " " " " " "
16-06-53	2077	22-06-53						1953	2											SENTO de multa - Resol. 327 de 9.4.5
15-10-56	11405	12-11-56																		" " " " " " " "
18-01-57	894	28-01-57																		RUA ALBERTO de MELLO
18-01-57	1686	01-04-58																		" " " " " " " "
19-01-59																				" " " " " " " "
11-09-62	6134	21-09-62																		Resol. 630 de 20-04-58
19-08-63	1590	24-02-64																		Leg. a titulo precario por achar-se a terra
15-12-64	13.610	15-12-64	3	ANOS	15-12-67															afastada apenas 1.500 de feitura
27-05-70	21.908	09-12-70																		Resol. de 1283 de 10-04-63 - art. 19
21-11-71	21.908							1971	13											RUA-BATEL
28-10-71	4548	25-08-72																		RUA CARLINDA - decreto 41/69
8-11-77	15.576	08-12-77	3	ANOS	8/11/80															" " " " " " " "
9-06-78	26.832	24-7-78						1978	20											" " " " " " " "
"	"	"						"	"											" " " " " " " "
"	"	"						"	"											" " " " " " " "




IMAGEM UFRRJ
CENTRO DE DOCUMENTAÇÃO E REGISTRO
INSTITUTO MULTIDISCIPLINAR DE REGISTRO DE IMOVEIS

DISTRITO JIRA DA A N.º 33
 DEPARTAMENTO DE DEFENSA CIVIL FICHA N.º 93

LOCALIDADE			Especif. da Construção	N.º de Pavimentos	Area coberta de m ²	VALOR		LOTE		N.º do Prédio	Soleira	ALINHAMENTO	
N.º da Ordem	REQUEIRIMENTO	NON PROPR				de m ²	TOTAL	N.º	Quadro			TESTADA	DATA
			Resid.		67,53 m ²	ant. 260	15	20	6	25	1	R. Alberto de Lencastre	98
			"		66,33 m ²	ant. 260	14	"	"	25	1/2	"	99
			"		66,33 m ²	ant. 260	13	"	"	25	1/3	"	100
			"		66,33 m ²	ant. 260	12	"	"	25	1/4	"	101
			"		67,33 m ²	ant. 260	11	"	"	25	1/5	"	102
			Resid.		35,00 m ²				334	335	1	Loga	103
			Resid.		43,05 m ²				334	335	1/2	"	104
			Resid.		39,43 m ²				334	335	1/2	"	105
			Resid.		295,79 m ²				-	-	168	Rua Vargas	106
			"		46,28 m ²				-	-	543	"	107
			"		1.º Pav. 31,35 m ² 2.º Pav. 22,88 m ²				-	-	543	"	108
					54,26 m ²				-	-	543	"	109

RUA



REGISTRO DE IMÓVEIS

DISTRITO


LOCALIDADE *baixa e Comendas Soares*

PREFEITURA MUNICIPAL DE NOVA IGUAÇU

SEMURB - DEPARTAMENTO DE URBANISMO

LOGRA DURO *Rua Alberto Mello* FIGURA N.º *93*


N.º DE ORDEM	REQUERIMENTO	NOME		ESPECIF. DA CONSTRUÇÃO	N.º DE PAVIMENTOS	AREA COBERTA	VALOR		LOCAÇÃO	N.º DO PRECIO	SOLEIRA	ALINHAMENTO	
		PROPRIETÁRIO	CONSTRUTOR				DC 42	TOTAL				N.º	TESTADA
37	6645/59	<i>Carlos Pedro</i>		<i>Loja</i>		<i>39,64</i>			<i>134</i>	<i>1080</i>			<i>Rua Alberto Mello</i>
38	6645/59	<i>Carlos Pedro</i>		<i>Resid.</i>					<i>134</i>	<i>1080 c/I</i>			<i>Rua Alberto Mello</i>
39	2336/62	<i>Ismael Sewilha</i>		<i>Resid.</i>		<i>40,00</i>			<i>2</i>	<i>1,90</i>			<i>Rua Alberto Mello</i>
40	1009/63	<i>Pedro Florentino Desiderio</i>		<i>Resid.</i>		<i>40,00</i>			<i>8</i>	<i>K 190</i>			<i>Rua Alberto Mello</i>
41	17.151/62	<i>Carlos Pedro</i>		<i>Pav. B. antiga</i>		<i>30,00</i>							<i>40c/II Av. Elizabeth</i>
42						<i>30,00</i>							<i>40c/IV</i>
43						<i>30,00</i>							<i>40c/VI</i>
44						<i>30,00</i>							<i>40c/VIII</i>
45						<i>30,00</i>							<i>40c/X</i>
46						<i>30,00</i>							<i>40c/XII</i>
47						<i>30,00</i>							<i>40c/XIV</i>
48	17.151/62	<i>Carlos Pedro</i>				<i>30,00</i>							<i>40c/XVI Av. Elizabeth</i>



REGISTRO DE IMÓVEIS

INSTITUTO DE DOCUMENTAÇÃO E IMAGEM MULTIDISCIPLINAR - UFRJ

N.º DE ORDEN	APROVAÇÃO	GUIA		LICENÇA		PROBROCALA		PLANTA ARQUIVADA		HISTÓRIA			OBSERVAÇÕES
		N.º	DATA	PRAZO	VÁLIDA ATÉ	REQ.º	VÁLIDA ATÉ	DATA	N.º	PROVISÓRIA		DEFINITIVA	
										REQ.º	DESPACHO	REQ.º	
37	19/05/61	6125	21/9/62	Legalização				1961	1				
38	19/05/61	6125	21/9/62	Legalização				1961	1				
39	4/4/62	2188	9/04/62	Legalização									
40	4/3/63	20.83	11/03/63	Legalização				1963	40				
41	21/03/63			6 meses	21/9/63								
42													
43													
44													
45													
46													
47													
48	21/03/63			6 meses	21/9/63								



CEDIM
 CENTRO DE DOCUMENTAÇÃO E IMAGEM
 INSTITUTO MULTIDISCIPLINAR - UFRRJ
REGISTRO DE IMÓVEIS

DISTRITO... *Monte Iguaçu*


PREFEITURA DA CIDADE DE NOVA IGUAÇU
SEMURB - DEPARTAMENTO DE URBANISMO

FICHA N.º... *93*

LOCALIDADE.....

LOGRADOURO... *Rua Carlinda*

Nº da Ordem	REQUERIMENTO	NOME PROPRIETÁRIO	Especif. da Construção	Nº de Pavimentos	Área Coberta	LOTE		N.º do Prédio	RUA
						N.º	Quadra		
98	14/020783	<i>Manuel de Jesus Colho</i>	<i>Resid.</i>	-	<i>154,88m²</i>	-	-	<i>300 ant. n.º 176</i>	<i>Rua Carlinda</i>
99	14/020783	<i>Manuel de Jesus Colho</i>	<i>Resid.</i>	-	<i>57,30m²</i>	-	-	<i>300 C/11</i>	<i>Rua Carlinda</i>



REGISTRO DE IMÓVEIS

CEDIM

CENTRO DE DOCUMENTAÇÃO E IMAGEM
INSTITUTO MULTIDISCIPLINAR

ACERVO DIGITALIZADO



CEDIM
CENTRO DE DOCUMENTAÇÃO E IMAGEM
INSTITUTO MULTIDISCIPLINAR - UFRRJ



REGISTRO DE IMÓVEIS