

FICHA DE META DADOS – CEDIM 2018/1	
Nome da Pasta	Ficha nº 039- Registro de Imóveis de Nova Iguaçu
Autor/Instituição	Subsecretaria de Urbanismo/ Secretaria Municipal de Infraestrutura da Prefeitura da Cidade de Nova Iguaçu- SEMIF/PCNI
Número de Documentos	50
Quantidade e tipo de documentação	50 Fichas
Dia/ Mês/Ano	Da década de 1940 a 2000
Formato	A3
Resumo	<p>A coleção reúne registros de imóveis situados no município de Nova Iguaçu a partir do ano de 1946. O acervo encontra-se depositado junto a Subsecretaria de Urbanismo/ Secretaria Municipal de Infraestrutura da Prefeitura da Cidade de Nova Iguaçu-SEMIF/PCNI. Disposta em fichas, a documentação compreende dados imobiliários como nome do proprietário, especificações técnicas, valor do imóvel e endereço. Dentre os lançamentos digitalizados alguns citam dados de construções como Shoppings, Hospitais, Escolas, Centros Comerciais e etc. As fontes são manuscritas e encontram-se em boas condições, contudo algumas destas fichas, devido ao constante manuseio, estão com as bordas deterioradas, o que dificulta a leitura de que a consultar. Esta documentação, enfim, representa mais um capítulo na história da expansão imobiliária deste município.</p>



MINISTÉRIO DA EDUCAÇÃO
UNIVERSIDADE FEDERAL RURAL DO RIO DE JANEIRO
INSTITUTO MULTIDISCIPLINAR – CAMPUS NOVA IGUAÇU
CENTRO DE DOCUMENTAÇÃO E IMAGEM



Palavras-Chave	Proprietário; Construtor; Logradouro; Nova Iguaçu
Notas explicativas	***

39

LOCALIDADE e Para Iguaçu

N.º DE REQUERIMENTO	NOME PROPRIETÁRIO	NOME CONSTRUTOR	ESPECIF. DA CONSTRUÇÃO	N.º DE PAVIMENTOS	ÁREA COBERTA	VALOR		LOTE		N.º DO PRÉDIO	ANDAIMES	MARQUISE	SOLEIRA	TESTES	
						DO M.º	TOTAL	N.º	QUADRA						
60	6312/44 - Martha de Lima		Pol. e	1	55,47	400,00	22.188,00	37	31	156			0,50	12 mo	29-
61	6349/48 - José Loureiro de Castro Filho		Bant.		30,00	450,00	13.500,00	24	122				0,50	12 mo	29-
62	8150/48 - Manoel Athias da Silva		B u		30,00		13.500,00	31	125				0,30	14 "	15-
63	7798/49 - Maria Rodrigues Barreto		B u		34,94		30.000,00	28	83				0,40	10 "	9-
64	1574/51 - Filipes Pereira Braga	Reg			54,84		17.500,00	51		S/N atual	30				
65	"	"			"		17.500,00	1		S/N u	36				
66	55152 - Francisco do Santos Lima - Reg. de off. civ.		Resid	Transferência				48		S/N					
67	6440/49 - Alebrades Leonardo Pereira		B u		34,94		3.000,00	34	12				0,30	25 mo	6-9-
68	3240/46 - José Louisa Tavares		e		55,47	500,00	24.755,00	61	2	308			0,50	12 mo	9-12-46
69	7763/55 - Joaquim de Moraes Ferreira (Ver. obs)		e		55,47		42.000,00	9	11	430			0,40	12 "	22-4-55
70	7838/55 - Demétrio Antonio de Souza		e		55,47		42.000,00	1	12	50 A			0,50	10 "	8-8-55
71	8887/55 - Arnaldo Athias Tavares		e		55,47		42.000,00	1	e	449 atual 45% (Ver. obs)			0,50	11 "	24-8-55
72	3729/56 - Manoel Teixeira de Lemos		e		55,47		42.000,00	51		200			0,40	14 "	
73	5685/56 - Antonio Joetano Athias Cavallido Silva		Resid		45,49	1.500,00	08.235,00	1	3	20	341 e 333		0,40	39 "	
74	3711/56 - Mocimela Emilia Pereira - Reg		"		43,80			3		104 e 111			100 e 1	unif. e	
75	"		"		"	1.500,00	141.240,00			104 e 111					
76	"		"		"					90					
77	"		Galpão		32,00	500,00	16.000,00	35		S/N					
78	7797/55 - Daniel Fernandes de Miranda		e u		47,50		35.000,00	50		52			0,40	12 mo	
79	12564/56 - José Oliveira Andrade - Legalização				45,76	1.500,00	143.640,00	24		39				Para Teresinha	Conto
80	6319/56 - Otmaro Rodrigues	" (Ver 994 e 95)			47,08		115.620,00			529					
81	13014/56 - Antonio Joetano Athias				28,00		42.000,00			469 atual	153			15.574/69 - P. Tavares	
82	21.798/75 - Pedro Luiz Ribeiro	Reg. de Acum. de	Resid		16,75	1.500	1.782,00	3	17	217				Comandante	
83	574828/81 - Paulo Funderberg Suoro		Resid		118,30		1.195.776,00	36		100				recez - h -	P - to

REGISTRO

LANÇADO

Vistoria 39

Folha 3

N.º	DATA	PRASO	VÁLIDA ATÉ	PRORROGAÇÃO		PLANTA ARQUIVADA		VISTORIA				OBSERVAÇÕES		
				REQ.to	VÁLIDA ATÉ	DATA	N.º	PROVISÓRIA		DEFINITIVA				
								REQ.to	DESPACHO	REQ.to	DESPACHO			
44	P.g. pelo 29.9.44	3 anos	26-9-44										Pre. 856/45 Vitoria (ver ordem 238)	
7-48	"	29-7-48	2 anos	29-7-50	80/51	29-7-51							Pre. de pronog. nº 200/51	
15-12-48	"	15-12-48	2 "	15-12-50										
6-12-49	"	6-12-49	2 "	6-12-51	2988/52	6-12-52	8048/55							Plote 26 foi ratificado pº o lote as pelo pre. nº 448/51 (comp. escritura)
7-3-51	3212	31-10-51	legalização				1951	3						Plote nº 659 cancelada a multa 7. do Prefeito nº pre. 5852/51
10-1-52	360.10	Transf. pelo pre. nº 948/69	para Flaresvaldo Santos											
14-9-49	P.g. pelo 14-9-49	2 anos	14-9-51											
9-12-46	"	11-12-46	3 "	11-12-49					1161/48	11-2-48				Dona Terezinha Braga
69	22-7-55	"	22-7-55	3 "										" " D. Afreka 74, 142
40	9-8-55	"	9-8-55	3 "										" " Pinto
41	24-8-55	"	24-8-55	3 "										" " Fernando de S. Barros Carolina
42	24-4-56	"	24-4-56	3-11										" " Terezinha Pinto (Plote nº 1458/61)
5-56	6758	4-6-56	6 meses	30-11-56										
6-56	5549	16-4-56	legalização											
7-56	6942	17-8-56												
8-56	10223	3-10-56	legalização											
9-56	9419	17-9-56	"											
10-56	445	16-1-57	"											
11-56	36489	16-12-75	"											
12-56	97.010	8/6/82	35 meses	14/5/82										
13-56	10123	19/10/93	legalização	1018/83										

1975 25
1982 482

5/82 35/04/86

39 5º

Plote nº 1458/61
Plote 5760 m²
1º Pav. 5760 m²
2º Pav. 5760 m²

Med. 88 Marich Silva

DISTRITO 1º
 LOCALIDADE Nova Iguaçu, A Graça, B Pão

PREFEITURA MUNICIPAL DE NOVA IGUAÇU

FICHA N.º 39

DIVISÃO DE ENGENHARIA

LOGRADOURO Rua Terezinha

N.º DE ORDEM	REQUERIMENTO	NOME		ESPECIE CONSTRUÇÃO	N.º DE PAVIMENTOS	ÁREA COBERTA	VALOR		LOTE		N.º DO PRÉDIO	ANDAIM	MARQUISE	SOLEIRA	ALINHAMENTO	
		PROPRIETÁRIO	CONSTRUTOR				DO M.º	TOTAL	N.º	QUADRA					TESTADA	DATA
1	7024/46	Munilo Marques Santos	(Ver obs)	Bral H	-	59,26	12.000,00	13	125	Terezinha	Ponto	0,50	12,50	11.46		
2	1052/41	Jose Luiz da Silva	(Ver obs)	II E	-	55,47	21.350,00	11	157			0,50	19,00	23.11.46		
3	8936/11	Ramuel Mendes de Oliveira	(Ver obs)	II E	-	55,47	21.350,00	12	135			0,50	12,00	23.11.46		
4	8307/46	João Fernandes da Silva		II E	-	47,86	23.930,00	7	187			0,50	12,00	12.12.46		
5	4760/46	Maria da Glória Gomes		II E	-	55,47	21.350,00	32	95			0,50	12,00	18.12.46		
6	2485/47	Morah Ribeiro Tenha		II E	-	55,47	21.350,00	34	132			0,50	12,00	17.47		
7	6286/47	Sebastião Fortunato de Souza		II E	-	47,86	23.930,00	14	113			0,50	12,00	9.7.47		
8	4820/47	Jose Gomes Nunes		II E	-	55,47	21.350,00	36	182			0,50	12,00	6.8.47		
9	60/48	Jose de Oliveira Andrade		II E	-	55,47	21.350,00	26	39			0,50	12,00	16.1.48		
10	1109/48	Jose Bandido da Silva	(Ver obs)	II E	-	47,86	23.930,00	15	99			0,50	3,80	5.3.48		
11	6116/48	Antonio Martins da Silva	Cancelada	B (T)	-	37,97	17.086,00	9	163			0,50	18,00	16.7.48		
12	7700/48	Augusto Tavo Correa		E	-	47,86	23.930,00	33	136			0,50	13,00	29.9.48		
13	7801/48	Mancala Emilia Souza		Bant	-	48,00	21.600,00	35	100			0,40	4,20	6.1.49		
14	9482/48	Maria Dias Inocencia		E	-	55,47	21.350,00	23	22			0,40	12,00	23.5.49		
15	3830/49	Antonio de Barros Braga		E	-	47,86	35.000,00	49	42			0,40	10,00	25.5.49		
16	3831/49	Sebastião Tessera de Barros		E	-	47,86	35.000,00	47	176			0,40	12,00	5.8.49		
17	5512/49	Ramello de Macedo		B (T)	-	37,97	35.000,00	82	49			0,40	12,00	15.9.49		
18	6587/49	Rosa Lina Marques dos Santos		E	-	55,47	42.000,00	18	69			0,30	12,00	18.10.49		
19	2243/49	Costantino Xavier	(Ver obs)	E	-	55,47	42.000,00	90	102			0,30	12,00	13.12.49		
20	8557/49	Armando Machado		E	-	47,86	35.000,00	169	280			0,30	25,00	6.9.49		
21	6470/49	Alcibiades Cardoso	Jeneira	B (T)	-	37,97	35.000,00	34	12			0,30	12,00	19.1.50		
22	411/50	Deolinda Gonçalves Cardoso	(Ver obs)	E	-	55,47	42.000,00	29	192			0,40	12,00	9.2.50		
23	1299/50	Roberto de Araujo		E	-	55,47	42.000,00	70	530			0,50	12,00	16.9.49		
24	6673/49	Academio de Jesus		A 50	-	19,86	9.680,00	12	3			0,30	12,00			

Continua 39

Rua Teresinha Sinto N. Bonaci - B. Roxo - Rua Teresinha Teresinha Braga, Tamanduateí

39

N.º DE ORDEM	APROVAÇÃO	GUIA		LICENÇA		PRORROGAÇÃO		PLANTA ARQUIVADA		VISTORIA				OBSERVAÇÕES
		N.º	DATA	PRASO	VÁLIDA ATE	REQ.to	VÁLIDA ATE	DATA	N.º	PROVISÓRIA		DEFINITIVA		
										REQ.to	DESPACHO	REQ.to	DESPACHO	
1	8.11.46	Pagou selo	13.11.46	1 ano	13.11.46	1111/47	13.11.50	Pagou selo	13.11.51	Selo proce 10314/54 cancelada esta	Selo proce n.º 1111/47 pagou para o tipo C			
2	25.11.46	Pagou selo	26.11.46	3 anos	26.11.49	764/51	12.1.51	Pagou selo		6278/51 1-848	problema ver obs 157	Valor C.B. 23.900,00	Pagou selo - fornecida 2ª via pagou selo (32) proce 4565/57 cancelada esta) averbatoria, ver ordem 109 e 111	
3	25.11.46	Pagou selo	26.11.46	3 anos	26.11.49	7836/51	26.11.51	Selo proce 8283/60		cancelada esta	problema, ver ordem 128)			
4	12.12.46	Pagou selo	13.12.46	3 anos	13.12.49		20.12.50	Pagou selo	20.12.51					
5	20.12.46	" "	21.12.46	3 anos	21.12.49									
6	1.1.47	Pagou selo	2.1.47	3 anos	2.1.50									
7	9.1.47	Pagou selo	12.1.47	3 anos	12.1.50	6160	12.1.51							
8	6.8.47	Pagou selo	7.8.47	3 anos	7.8.50									
9	16.1.48	Pagou selo	16.1.48	3 anos	16.1.51									
10	5.3.48	Pagou selo	5.3.48	3 anos	5.3.51									
11	19.1.48	Pagou selo	19.1.48	2 anos	19.1.50									
12	9.9.48	Pagou selo	29.9.48	3 anos	29.9.51									
13	8.10.48	2429	12.10.48	regularização										
14	6.1.49	Pagou selo	6.1.49	3 anos	6.1.52									
15	27.5.49	Pagou selo	27.5.49	3 anos	27.5.52									
16	27.5.49	Pagou selo	27.5.49	3 anos	27.5.52									
17	9.8.49	" "	9.8.49	2 anos	9.8.51									
18	22.9.49	" "	22.9.49	3 anos	22.9.52									
19	18.10.49	" "	18.10.49	3 "	18.10.52									
20	13.12.49	" "	13.12.49	3 "	13.12.52									
21	14.9.49	" "	14.9.49	2 "	14.9.51									
22	19.1.50	" "	19.1.50	3 "	19.1.53									
23	14.2.50	" "	14.2.50	3 "	14.2.53									
24	19.9.49	" "	19.9.49	1 "	19.9.50									

REGISTRO DE IMÓVEIS

DOCUMENTAÇÃO

DISCIPLINA

RECEBIM. DE

DISTRITO nova Iguaçu

PREFEITURA DA CIDADE DE NOVA IGUAÇU

FICHA N° 39

LOCALIDADE

SEMUHAM

LOGRADOURO

N° da Ordem	REQUEIRIMENTO	NOME PROPRIETÁRIO	Especif. da Construção	N° de Pavimentos	ÁREA COBERTA	LOTE		N° do Prédio	RUA
						N°	Quadra		
403	11101606	Luiz Carlos Barbosa	Resid.	ver ord. 248	45,87m ²	15	6	136	Tamanduatei
404	11	11 11 11	11		148,42m ²	15	6	136 apt° 101	11
405	121031696	Companhia Distribuidora de Gás do Rio de Janeiro - CEG	Tubulação de Ramal de Gás		Linear 1,70m	-	-	158	Rua Terezinha Pinto
406	111388430	Rosa Maria Martins de Oliveira	Resid.	ver ord. 339 ver obs	63,00m ²	6	-	27 apt° 101	Praca Carlos Gomes Rua Prof. Eduardo Siana
407	141021781	Spge Emilio Paiva de Almeida	Resid.	ver ordem 320	146,80m ²	70	-	838	ant. Dr. Ualmir
408	041002993	Explicio de José Arcanjo de Barros	Resid.	ver obs	97,63m ²	14	"B"	318 fundos atual n° 322012	Rua Terezinha Pinto
409	11	11 11 11 11 11 11	11	ver obs	112,29m ²	14	"B"	322 fundos atual n° 322011	11 11 11
410	041002993	Explicio de José Arcanjo de Barros	Sop.	ver obs	31,42m ²	14	"B"	318; atual n° 322 loja	Rua Terezinha Pinto
411	161031842	Luiz Antônio Cordeiro	Resid.	ver obs	84,00m ²	34	"D"	ant. n° 132 122	Rua Terezinha Pinto
412	081044964	Elaine de Oliveira Jacques Duarte	Resid.		155,47m ²	09	-	179	Rua Terezinha Pinto
413	anotado conf. RGI	11 11 11 11 11	11		19,20m ²	09	-	179 c/s 02	11 11 11
414	anotado conf. RGI	Elaine de Oliveira Jacques Duarte	Resid.		19,20m ²	09	-	179 c/s 03	Rua Terezinha Pinto

Nº da Ordem	Aprovação	GUIA		LICENÇA		PRORROGADA		VISTORIA				OBSERVAÇÕES
		Nº	Data	Prazo	Valida até	Reqtº	Valida até	Reqtº	Despacho	Reqtº	Despacho	
403	03/11/11	251110127 9273	26/10/11		Leg. de acréscimo							atual Rua José Lourenço Castilho
404	"	20110127 9287	"		Legalização							
405	22/08/12	1210084493 2	14/08/12		Aprovação de Projeto							
406	23/07/13	1310125408 7	23/07/13		Leg. de acréscimo	ver obs ord 339						a área de 63,00m ² sofreu modificação de 5,24m ² que foi dada pelo prédio 27, passando a Ter 68,24m ² legalizado; pelo proc 11738430 em 05/08/13
407	11/11/14	141010736 99	11/11/14		Leg. de acréscimo.							ver ordem 320
408	05/11/15	151008812 64	05/11/15		obs: Sendo 29,10m ² legalizado e 68,53m ² não legalizado; totalizando 97,63m ² de área demolida. ver ordem 216 e 227.							Registro 00681673-8
409	"	071012618 23	"		Sendo 66,00m ² legalizado e 46,29m ² não legalizado; totalizando 112,29m ² de área demolida. ver ordem 218 e 226. Demolição de umbral legalizado (ver obs)							Registro 00681674-6
410	05/11/15	151008812 64	05/11/15		ver ordem 215 e 225							Registro 0011989-0
411	14/04/16	161006412 255	14/04/16		Demolição	Sendo 73,60m ² legalizado e 10,40m ² não legalizado; totalizam 84,00m ² de área demolida. Registro 011254-2						lançado no Geo água em 09/05/16 ver primitiva ordem 06 e 245 anotado pelo proc. 081044764
412	15/08/08	ver obs	15/08/08		Legalização							em 25/08/16
413	25/08/16	ver obs	25/08/16		Demolição	licença de demolição, pelo proc. 1610078349, a prazo de 06 meses em 23/09/16, a ser demolida; guia 1610078349, a ser demolida pelo proc. 161002436 em 05/10/16						Anotado pelo RGI matrícula 17.289 em 25/08/16
414	25/08/16	ver obs	25/08/16		Legalização	licença de demolição, pelo proc. 1610078349, a ser demolida; guia 1610078349, a ser demolida pelo proc. 161002436 em 05/10/16						Anotado pelo RGI matrícula 17.290 em 25/08/16

REGISTRO DE

DISTRITO Nova Iguaçu

PREFEITURA DA CIDADE DE NOVA IGUAÇU


FICHA Nº 39

LOCALIDADE

SEMUHAM


LOGRADOURO

Nº da Ordem	REQUEIRIMENTO	NOME	Especif. da Construção	Nº de Pavimentos	ÁREA COBERTA	LOTE		Nº do Prédio	RUA
		PROPRETÁRIO				Nº	Quadra		
415	anotado conf RGI	Thiame de Oliveira Jacques Duarte	Revois		19,20m ²	09		179 01/04	Rua Teresinha Pinto



CEADIM
CENTRO DE DOCUMENTAÇÃO E IMAGEM
INSTITUTO MULTIDISCIPLINAR - UFRRJ
REGISTRO DE IMÓVEIS

N° da Ordem	Aprovação	GUIA		LICENÇA		PRORROGADA		VISTORIA				OBSERVAÇÕES		
		N°	Data	Prazo	Valida até	Reqt°	Valida até	PROVISÓRIA		DEFINITIVA				
								Reqt°	Despacho	Reqt°	Despacho			
495	25/08/16	ver obs	25/08/16	repligação	licença de demolir de um imóvel: guia de demolir pelo proc 16/00733496 16/0022436	pelo proc 16 16/00733496 e prazo de 06 meses em 05/10/16	06/2436	com 17,20m ² de área e prazo de 06 meses em 23/09/16					anotação pelo RGI matrícula 17.291 em 25/08/16	



12

DISTRITO
LOCALIDADE

W. Joaquim e H. Mauro e C

PREFEITURA MUNICIPAL DE NOVA IGUAÇU
DIVISÃO DE VIACÃO E OBRAS - SEÇÃO DE OBRAS PARTICULARES

LOGRADOURO *Rua Terezinha Brito*

N.º DE EM	REQUERIMENTO	NOME		ESPECIF. DA CONSTRUÇÃO	N.º DE PAVIMENTOS	ÁREA COBERTA	VALOR		LOTE		N.º DO PRÉDIO	ANDARME	MAP. QUISE	SOLEIRA	ALINHAMENTO	
		PROPRIETÁRIO	CONSTRUTOR				DO M.º	TOTAL	N.º	QUADRA					TESTADA	DATA
248	23/10/74	Leuz Carlos Barbosa	Moschiani	Resid	73,55	19.883,00	15	6	136	VER OBS	103	070	12.00			
249	7.583/70	Carmelita José do Rêgo Nantas		Resid.	46,96	40,00	3.072,40	48	78	41	Rua Terezinha Braga					
250	"	"	"	"	31,68	"	1.267,30	48	78	41	"	"	"	"	"	
251	955/76	Vitorino Apolinário de Carvalho	Cancelada	Resid.	80,89	50,00	40.445,00	22	16	66	Rua Terezinha					
252	18326/75	Antônio de Faria Simão	Seg. de Armação	Resid.	94,05	750,00	7.098,75	7	3	20	Rua Terezinha					
253	05/1046/76	Alcides Carlos Pereira	Ver	Resid.	49,20	300,00	23.160,00	34	185	112	Rua Terezinha Braga					
254	05/18/76	Reis Rodrigues de Almeida	Ver	Resid.	45,52	300,00	13.656,00	48	48	Rua Terezinha Brito						
255	05/18/76	Gilson Roberto Alves de Almeida	Ver	Resid.	45,52	300,00	13.656,00	48	48	Rua Terezinha Brito						
256	05/2062/76	Dylnio Duarte Vianna	Ver	Escola	135,85		40.755,00	90	29	Rua Terezinha						
257	05/216/77	José Afonso	Seg.	Resid.	78,50	500,00	39.250,00	5	2	33	Praca Carlos Gomes					
258	15/25/77	Luiz Galvão de Souza	4	Resid.	29,00		2.100,00	17	207	36	Rua Terezinha				Ver observações	
259	05/2574/77	Venancio Bonfim		C	55,74		9.000,00	62	2	84	070	12.00				
260	05/136/78	Ademar Ribeiro de Almeida	Amador B. da C. Valle	Resid.	161,50	500,00	80.750,00	33	33	Rua Terezinha Braga						
261	05/4608/78	Luana Albertina da Fonseca Freitas		C	55,47		9.000,00	14	3	84	Rua Terezinha					
262	05/268/78	Brigida Nunes do Barros	Seg.	Resid.	54,49	500,00	27.220,00	24	9	322	Rua Brasil					
263	05/11258/78	Antônio de Faria Simão	Seg. de Armação	Resid.	78,00		11.700,00	11	207		Rua Terezinha					
264	DEMOLIDOS CONF: PROCESSO										06/55563/90	(VER OBS)	20/01/90	20/01/90		
265	DEMOLIDOS CONF: PROCESSO										06/55563/90	(VER OBS)	20/01/90	20/01/90		
266	05/1146/78	Elaine Rosa da Silva		C	66,00		5.000,00	46	45		050	12 m				
267	05/2590/79	Francisco Antônio da Silva		Resid.	54,00	902	48.708,00	8	D	138	Rua Terezinha					
268	13-047/78	Lacy Pena Lima	Legalização	Resid.	75,75	500,00	37.875,00	133	3	305	Rua Terezinha					
269	05/14194/79	Silvio Duarte Vianna	Extensão de 1978 (Armação)	Escola	291,13	1.460,00	425.632,06	90	29	Rua Terezinha						
270	05/879/80	José Vital da Cruz	Instalado em 1978	Resid.	94,05	1242,00	117.280,35	171	11	371	"	"				
271	05/12447/79	Marina de Lourdes Santana		Resid.	45,17	2081	9.170,00	18	18		"	"				

REGISTRO

LANCADO

PROVAÇÃO	GUIA		LICENÇA		PRORROGAÇÃO		PLANTA ARQUIVADA		VISTORIA				OBSERVAÇÕES
	N.º	DATA	PRASO	VÁLIDA ATÉ	REQ.to	VÁLIDA ATÉ	DATA	N.º	PROVISÓRIA		DEFINITIVA		
									REQ.to	DESPACHO	REQ.to	DESPACHO	
248	13/12/74	30.853	27.12.74	15 meses	13.3.76		1974	365		20/1/81			Atual R. JOSÉ LOURENÇO CASTINHO
249	25/11/75	48879	12.9.79	Legal			1980	116					
250	"	"	"	"	"								
251	12/02/76	45.092	6/7/76	Legal			1976	175					
252	23.02.76	47.953	9/9/76	Legal			1976	228					
253	03/05/76	43.524	28/5/76	Legal			1976	69					
254	2/6/76			Legal									
255	23/6/76	44.853	11.6.76	Legal			1976	456					
256	7/10/76	39.035	18/10/76	15 meses	7/11/78		1976	274					
257	05.02.77	54.500	13.2.77	Seg			1977	7					
258	09.05.77	52358	12/5/77				1977	148					
259	25-8-77	6.316	30-8-77	3 anos	25/8/80								
260	09.10.78	31.653	27-4-78	15 meses	09/05/79		1978	109					
261	04-8-78	36.766	29-12-78	3 anos	04-8-81								
262	22/09/78												
263	28/11/79	38323	01/02/79	Legal									
264	DEMPOLIDOS CONFORME PROCESSO Nº 06/55563/90, Nº 20º dI e 20º dII												
265													
266	15-12-78			3 anos	05-12-81								
267	30/04/79	43.352	30/05/79	Legal									
268	28/9/79	44.178	21/3/82	Legal			1982	395					
269	01-02-80	62.123	09.06.80				1980	411					
270	28/2/80	59.183	08.04.80	Vistoria	dec 1972		1980	392					
271													
272	03-06-80	63799	10-7-80				1980	527					

CENTRO DE DOCUMENTAÇÃO E INVESTIGAÇÃO MULTIMÉDIA UFRRJ

REGISTRO DE IMÓVEIS

2068/84.. 13.4.84.

MUNICÍPIO

39^o

LOCALIDADE

Nova Iguaçu

PREFEITURA MUNICIPAL DE NOVA IGUAÇU

SEMURB - DEPARTAMENTO DE URBANISMO

FICHA N.º

39^o

LOGRADOURO

Rua Teixeira Pinto

DE ORDEM	REQUERIMENTO	NOME		ESPECIF. DA CONSTRUÇÃO	N.º DE PAVI- MENTOS	AREA COBER- TA	VALOR		LOTE		N.º DO PRÉDIO	SOLEI- RA	ALINHAMENTO	
		PROPRIETÁRIO	CONSTRUTOR				DO M2	TOTAL	N.º	GUA- DRA			TESTADA	DATA
25	2745/49	Manoel Antonio	Accursio Benigno (Ver obs)	C		55,47	42.000,00	10	A	antigo 444	456	0,40	17 mts	14.11.49
26	2227/50	Guilherme	Guilherme Viana (Ver obs)	C		"	"	13	B	294	0,40	12 mts	15.3.50	
27	2739/50	Maria	Ferraz	C ^{1/2}		47,86	35.000,00	17	6	antigo 118	114	0,50	12 mts	24.3.50
28	5043/48	Luiz Henrique	Almeida	C ^{1/2}		"	"	18	B	354	0,50	12 mts	5.3.48	
29	2893/50	Abel de Ramos	Perreira (Ver obs)	C		55,47	42.000,00	14	"	314	0,50	12 mts	5.4.50	
30	8915/50	Miguel	Soca Mulero (Ver obs)	C		"	"	12	B	284	0,40	12 mts	10.3.50	
31	3920/50	Alfredo	Bardoso (Ver obs)	C		"	"	31	-	160	0,50	12 mts	6.6.50	
32	6224/50	Dacir de Souza	Verancio	C ^{1/2}		30,00	30.000,00	33		antigo 90	123	0,50	12 mts	6.9.50
33	7007/50	Josias	Daurbrauskas	C		55,47	42.000,00	27		208	0,40	12 mts	28.9.50	
34	4899/50	Arnaldo	Linha Soares	C		"	"	11	3	76	0,40	12 mts	27.6.50	
35	7135/50	Manoel	Ribeiro (Ver obs)	C		"	"							
36	7135/50	Miguel	Ribeiro Rodrigues	B. Aux.		39,00	20.000,00	18	6	104	0,40	12 mts	9.10.50	

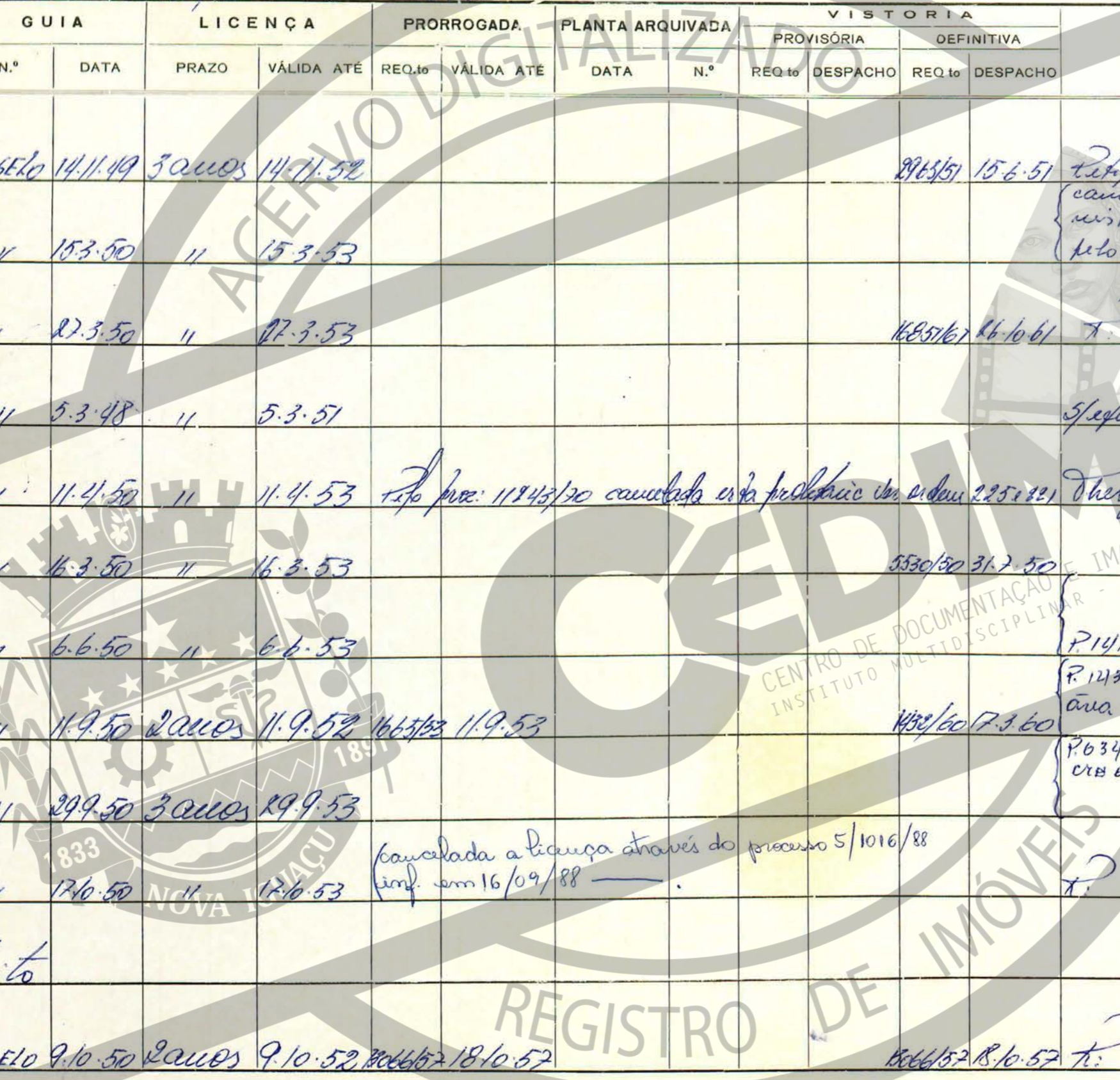
REGISTRO DE IMOVEIS

39

Novo Iguacu - B. Roxo

37

N.º DE ORDEM	APROVAÇÃO	GUIA		LICENÇA		PRORROGADA		PLANTA ARQUIVADA		VISTORIA				OBSERVAÇÕES
		N.º	DATA	PRAZO	VÁLIDA ATÉ	REQ. to	VÁLIDA ATÉ	DATA	N.º	PROVISÓRIA		DEFINITIVA		
										REQ. to	DESPACHO	REQ. to	DESPACHO	
25	14.11.49	PG SELD	14.11.49	3 anos	14.11.52							2965/51	15.6.51	Revisado o uº pelo p. 7738/60 cancelada a prol. P. 7416/54 tendo em vista ter sido 2 casas legalizadas pelo uº?
26	15.3.50	"	15.3.50	"	15.3.53									
27	27.3.50	"	27.3.50	"	27.3.53							1685/67	16.6.61	T. Tamaudua lei
28	5.3.48	"	5.3.48	"	5.3.51									Speito eua R. Opvio Psoch ficha 450/9
29	11.4.50	"	11.4.50	"	11.4.53									Repro p. 11843/70 cancelada esta proclamação em ordem 225/821 Duzeguiha fute us da cidade
30	16.3.50	"	16.3.50	"	16.3.53							5530/50	31.7.50	"
31	6.6.50	"	6.6.50	"	6.6.53									"
32	11.9.50	"	11.9.50	2 anos	11.9.52	1665/63	11.9.53							P. 14191/56 foi cancelada ver ordem 84 P. 12138/60 foi utlificado o uº 2º tipo para C.E ôna 42.36 valor CR\$ 35.000,00 (Vilas Pequeno)
33	29.9.50	"	29.9.50	3 anos	29.9.53									P. 6343/51 cont. civil ôna 8325ms valor CR\$ 66.600,00 guia 7753 valor 963 de 18.12.5
34	17.10.50	"	17.10.50	"	17.10.53									(cancelada a licença através do processo 5/1016/88 imp. em 16/09/88) T. Tamaudua lei
35	S/eduto													
36	9.10.50	PG SELD	9.10.50	2 anos	9.10.52	2066/57	18.10.57							1666/57 18.10.57 T. Tamaudua lei



N.º DE ORDEM	REQUERIMENTO	NOME		ESPECIF. DA CONSTRUÇÃO	N.º DE PAVIMENTOS	ÁREA COBERTA	VALOR		LOTE		N.º DO PRÉDIO	SOLEIRA	ALINHAMENTO	
		PROPRIETÁRIO	CONSTRUTOR				DO M2	TOTAL	N.º	GUA-DRA			TESTADA	D.
37	7359/50	Donaldo Felício	Rig.	Rigid.	1	69,50	800,00	27.800,00			atual 3030/I 3130/I divid 3230/II			Pr. 6467/73
38	"	"	"	"	"	"	"	"	"	"	110/II		"	"
39	7828/51	João da Silveira	Casa de madeira		3,20	17,30		6.000,00	64	5/II			Testação	
40	8291/51	Joaquim Vieira		C ⁵		47,86		35.000,00	32	148	0,50	12 mcs	31.10.51	
41	8643/51	Felipe Alfredo Burkhalde	(Ver Obs.) Fruiteros R.F.	Rigid.		58,14		58.140,00	28	atual 206 196	0,50	12 mcs	9.1.52	
42	85/52	Henochito Dias Rouca		B ⁵		37,97		30.000,00	22	atual 128 50	0,50	11 mcs	10.1.52	
43	3632/52	Luiz de Souza Lacerda	Rig. ex. officio	Testação						82				
44	3399/52	José Agostinho Rodrigues	Quaresma	Rigid.		59,25	1.000	59.250,00	24	25		13 mcs	27.8.52	
45	0764/53	Jacinto Gomes da Silva		C ⁵		47,86		35.000,00	35	1176	0,40	12 mcs	13.4.53	
46	5667/53	Alfredo Silva		CI		"		35.000,00		64	0,40	12 mcs	14.9.53	

Na ficha n.º 44/85 Rua Therezinha Lacerda - na ficha 7814/16 Rua Th. Lacerda -> 39 ord. 57 e 58
 " " " 44/85 " " " " " " " "

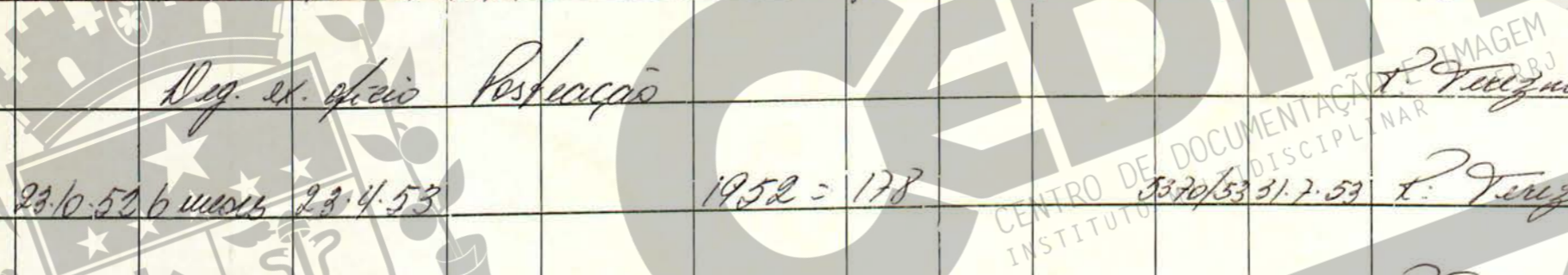
REGISTRO DE IMÓVEIS
 Continuação 39/3

39

Nova Iguaçu - D. KOYO

39

N.º DE M	APROVAÇÃO	GUIA		LICENÇA		PRORROGADA		PLANTA ARQUIVADA		VISTORIA				OBSERVAÇÕES
		N.º	DATA	PRAZO	VÁLIDA ATÉ	REQ.to	VÁLIDA ATÉ	DATA	N.º	PROVISÓRIA		DEFINITIVA		
										REQ to	DESPACHO	REQ to	DESPACHO	
37	23.10.50	66-252 2772	1.9.80 23.10.50					1950 = 138						transf. p/ Eduardo Vi casa p/ proc. 05/7237/80 guia: 66.253/80 → guia da demolição 66.255/80 Proc. 05/7237/80 R. Terzilha Luto
38	"	66-252 "	1.9.80 "					"	"					transf. p/ Eduardo Vi casa p/ proc. 05/7237/80 guia: 66.253/80 → guia da demolição 66.255/80 Proc. 05/7237/80 "
39	26.10.51	-	-											R. Terzilha - Mafoqueira (A. Araujo)
40	5.11.51	RGSELO	5.11.51	3 anos	5.11.54									"
41	9.1.52	235	28.1.52	6 meses	28.7.52			1952 = 8						(Rls proc: 6681/57 transf. para Marceus Matta) Funcionário vai construir parte terra conf. Planta pelo proc. 2791/60 rebfio o u = Comprova processo 09/826/80, guia: 5438/80 Transf. p/ Mohamed Abdel Mohamed sand partes
42	14.1.52	RGSELO	14.1.52	2 anos	14.1.54	196/56	20.2.57	Transf. para Gufredes Souza Machado						Transf. p/ Mohamed Abdel Mohamed sand partes
43	23.6.52													R. Terzilha em A. Araujo
44	27.8.52	3812	23.10.52	6 meses	23.4.53			1952 = 178						R. Terzilha Luto
45	13.4.53	RGSELO	13.4.53	3 anos	13.4.56									R. Terzilha - A. Araujo
46	15.9.53	"	15.9.53	"	15.9.56									"
-														
-														



REGISTRO DE IMÓVEIS

CENTRO DE DOCUMENTAÇÃO
DISCIPLINAR

DISTRITO 3º

LOCALIDADE Nova Iguaçu

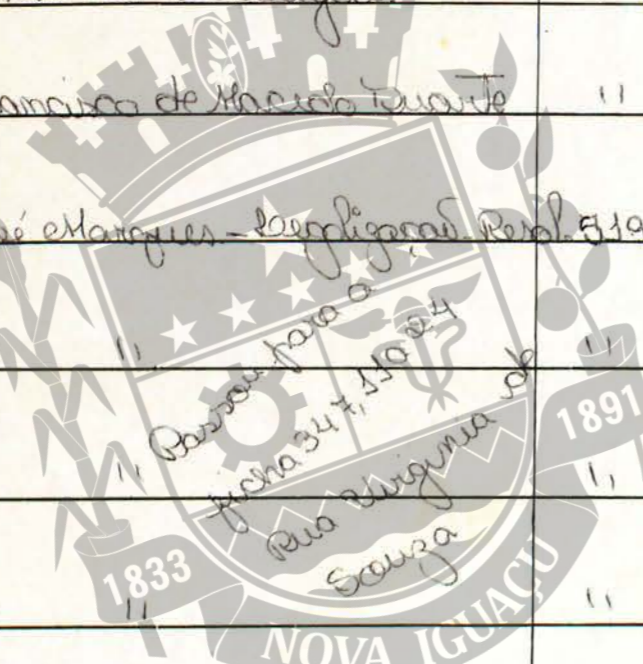
PREFEITURA MUNICIPAL DE NOVA IGUAÇU

SEMURB - DEPARTAMENTO DE URBANISMO

FICHA N.º 39

LOGRADOURO Rua Teresinha Pinto

N.º DE ORDEM	REQUERIMENTO	NOME		ESPECIF. DA CONSTRUÇÃO	N.º DE PAVIMENTOS	AREA COBERTA	VALOR		LOTE		ALINHAMENTO		
		PROPRIETÁRIO	CONSTRUTOR				DO M2	TOTAL	N.º	GUA-DRA	N.º DO PRÉDIO	SOLEI-RA	TESTADA
84	34.393/56	Alfredo Cardoso	1989	Resid		55,47		23.205,00				352 (exc. publ.)	
85	"	"	"	"		39,00		45.000,00				3640 I	R. Teresinha Pinto
86	"	"	"	"		30,00		45.000,00	131			3640 II	
87	"	"	"	"		45,00		67.500,00				"	
						360,47		240.705,00				3640 III	
88	35379/56	Amadeu Rodrigues	1984	"		55,25		22.375,00	37			77	
89	34007/56	Stamir de Macedo Duarte	"	"		35,12		62.680,00	53			53	Rua Teresinha A. Araújo
90	30365/56	José Marques - Beneditina	Resol. 519 de 10 8-56 art 2º	"					99			900 II	
91	"	"	"	"								900 III	Rua Teresinha Braga
92	"	"	"	"					30			930 II	
93	"	"	"	"								930 III	
94	6339/56	Amadeu Rodrigues	1988	"		32,54	1.500	67.230,00	37			5	Rua Teresinha Pinto
95	"	"	"	"		32,54	"	67.230,00	11			9	estº 31.78
						77,08		136.620,00					



REGISTRO DE IMÓVEIS

CENTRO DE DOCUMENTAÇÃO E INSTITUTO MULTIDISCIPLINAR - UFRJ

Rua Terezinha Pinto Nova Iguaçu RJ 1956

Folha 39


N.º DE ORDEM	APROVAÇÃO	GUIA		LICENÇA		PRORROGADA		PLANTA ARQUIVADA		VISTORIA				OBSERVAÇÕES
		N.º	DATA	PRAZO	VÁLIDA ATÉ	REQ.to	VÁLIDA ATÉ	DATA	N.º	PROVISÓRIA		DEFINITIVA		
										REQ to	DESPACHO	REQ to	DESPACHO	
84	20.10.56	3094	003.57						Real 519 de 10.8.56					
85														
86														
87														
88	31.10.56	456	14.1.57						Real 519 de 10.8.56					
89	8.1.57	1113	4.2.57						" " " "					
90	30.1.57													
91	"	1326	8.2.57						Presente de planta					Rua Terezinha Braga
92	"	"							p. Real supra					" "
93	"	"												" "
94	11.7.56	9719	17.9.56						1956 / 003					R. Terezinha Pinto
95	"	"	"											Multa n.º 950

ACERVO DIGITALIZADO

CEDIM

CENTRO DE DOCUMENTAÇÃO E IMAGEM
INSTITUTO MULTIDISCIPLINAR - UFRRJ

REGISTRO DE IMÓVEIS



N.º DE OBRAS	REQUERIMENTO	NOME		ESPECIF. DA CONSTRUÇÃO	N.º DE PAVIMENTOS	ÁREA COBERTA	VALOR		LOTE	N.º DO PRÉDIO	ANDAIMES	MARQUISE	SOLEIRA	ALINHAMENTO
		PROPRIETÁRIO	CONSTRUTOR				DO M.²	TOTAL						
107	13.976/57	Francisca de Almeida	Fernandes	Resid		7400	1.500,00	11.000,00	199	8				E-40
108	14.621/57	Andrelino	Baptista de Faria	Resid		6500		97.500,00	3	C			13,00	E-92
109	15.667/57	Yevê	Poloso	Resid		9349		35.235,00	11					
110	"	"	"	"		9726		40.890,00						
111	4	"	"	"		11575		173.625,00						
112	66/2/58	Iselste	Antonina	"		3,090		45.000,00	80					E-40
113	898/1/58	Octacilio	Comes da Silva	Barraco		2000		10.000,00	35					E-59
114	14.098/58	Oléina	Dita de Souza	Resid		3494		30.000,00	3	M		0,50	1,00	Est-11-14
115	5.004/58	Edvanda	Pibeiro	Resid		30,45	15000,00	45.645,00	64					E-20
116	15.844/58	Andrelino	Baptista de Faria	Resid		11,50	"	17.250,00	3	C				E-116
117	663/59	Manoel	Alves da Silva	Resid		18,00	"	27.000,00	51					E-54
118	14.653/58	Randolpho	de Macedo	Resid		4898	"	67.320,00						
119	"	"	"	"		3844	"	57.660,00	82					E-55
120	"	"	"	"		8332	"	124.980,00						
121	6579/58	Maria	Ignacio da Santos	"		2450	"	36.450,00	136	3				E-86
122	9519/59	Maria	da gloria Barreto	"		80,00	15000,00	144.000,00	28					E-1
123	13.894/59	Guilherme	Ferreira	"		55,44	"	42.000,00	134					E-11-1
124	1922/60	Francisco	Alberto dos Reis	Resid		3325		166.250,00	44					E-11-1
125	4465/60	Joaquim	de Moraes	Resid		5400		162.000,00	238					E-11-1
126	"	"	"	Resid		3400		102.000,00	9	M				E-11-1
127	6934/60	Waldomiro	Carlinos de Resende	B. ant		88,00		40.400,00	17	B				E-6-4
128	8283/60	Ernestina	Silva	Resid		3000	30000,00	198.900,00	72					E-6-4
129	4422/60	Antonio	Ephigenio de Souza	Resid		1000	30000,00	300.000,00	10	M				E-6-4
130	"	"	"	"		"	"	"						

continua folha 39/49

RENOVAÇÃO	GUIA		LICENÇA			REGISTRAÇÃO		PLANTA ARQUIVADA		VISTORIA				OBSERVAÇÕES
	N.º	DATA	PRASO	VÁLIDA ATÉ	REQ. to	VÁLIDA ATÉ	DATA	N.º	PROVISÓRIA		DEFINITIVA			
									REQ. to	DESPACHO	REQ. to	DESPACHO		
8-11-54	10516	8-11-54												Para Ferezinha B. Pires
02-11-54	10861	22-11-54												Para Ferezinha Pinto
10-1-58														cont. mod. 05/12638/79 - guia 11.499/19 trabalh. ps. Antônio Marçal Neto.
10	379	14-1-58												
11														
12														
13	10-6-58													
14	19-8-58	22.974												
15	24-11-58	9.900												Para Ferezinha
16	5-12-58	10.882												Farnandacki
17	29-1-59	435												Ferezinha
18	13-2-59													
19	16-2-59	1931												
20														
21	19-2-59	1548												
22	26-8-59	4325												
23	4-11-59	4528												
24	19-2-60	2590												
25	6-6-60	4497												
26														
27	7-6-60	5154												
28	8-7-60	5687												
29	5-8-60	6288												
30														

continua ficha 39 4º

DISTRITO 39
 LOCALIDADE Nova Iguaçu

PREFEITURA MUNICIPAL DE NOVA IGUAÇU
 DIVISÃO DE ENGENHARIA

N.º DE ORDEM	REQUERIMENTO	NOME		ESPECIE CONSTRUÇÃO	N.º DE PAVIMENTOS	ÁREA CC BÉR-TA	VALOR		LÔTE						
		PROPRIETARIO	CONSTRUTOR				DO M. 2	TOTAL	N.º	QUA-DRA	º DO REDIO	ANDAI-ME	MAR-QUISE	SOLEI-RA	
131	12.359-60-	Darcy Barbosa				17,86		35.000,00	166	11	295				0,50
132	2545/61-	Luiz Barbosa Braga da Silva	Legalizado	Resid.		58,00	3000,00	174.000,00	23		15				Terezinha
133	9921/61	Joaquim Vieira	Legalizado	"		105,00	11	315.000,00			146	cas. I			
134	"	"	"	"		"	"	"			146	cas. II			Ver 0º 1º 2º
135	12.000/61	José bandido da Silva	Jornada B. Mano	Resid.	1º	116,00	4.000,00	704.000,00	15		99	cas. I			
136	"	"	"	"	2º	"	"	"			103				
137	12.553/61a	Sebastião Fortunato de Souza	Legalizado	Resid.		21,00		52.500,00	14		113	cas. I			
x138		Manoel de Jesus Fia-		Resid.		30,98		209.940,00			189				Fl. 93,2
139	19.313/61-	tho	Legal.	"		39,00	3000,00		7		191				P. antig
*140		Jº Fernandes da Silva e	ex. prol. CT	"		60,00		264.000,00			193	(aut. 187)			Fl. 93,2
141		Formosa Fernandes da Silva	"	"		28,00					197	" 1971			
112	6703/62	João José de Santos	Legalizado	"		55,47		42.900,00	92	10	229	(cas. I) cas. II			12,00
143	19.664/61-	SEVERIANO	Legalizado	Resid.		47,68	3000,00	143.040,00	5		205	R. Terezinha - antigo			Poa
-	-	ESTERRO DA	"	"		"	"	"	"	"	"	"			antigo
-	-	CRUZ	"	"		"	"	"	"	"	"	"			
144		Waldomiro	Legalizado	Resid.		46,00					356	cas. II			R. Terezinha Po.
145	11.829/62	Paulino de	"	"		36,46	2000,00	249.520,00	17	B	"	cas. II			Pinto - D. 94,1
146		Rezende	ex. prol.	Baut.		42,30					"	cas. VI			Iguaçu
						124,76									
147	18.047/62	Antonio Rodrigues Mendes	Legalizado	Resid.		55,47		42.000,00	26		220				0,50 12,00
148	6336/63	Antonio Rodrigues Mendes	Legalizado	Resid.		65,00			26		220	R. Terezinha Pinto			
149	7011/63	Abay de Nova Iguaçu	Legalizado	"		54,45			27		67	R. Terezinha Pinto			
150	13305/63	Murilo Marques de Santos	Legalizado	Resid.		117,00			13		125	R. Terezinha Pinto			E 6,1
151	16.106/62	Beltra Monteiros Antunes	Legalizado	"		12,47		448.000,00	1		41				0,50 12,00
152															

REGISTRO DE IMOVEIS

continua 39


DISTRITO _____ LOCALIDADE N.I.

PREFEITURA MUNICIPAL DE NOVA IGUAÇU
 ESCRITÓRIO - DIVISÃO DE URBANISMO

LOGRADOURO Rua Teresinha Pinto FICHA N.º _____

N.º DE ORDEM	REQUERIMENTO	NOME		ESPECIF. DA CONSTRUÇÃO	N.º DE PAVIMENTOS	AREA COBERTA	VALOR		LOTE		N.º DO PRÉDIO	ANDAR- ME	MAR- QUISE	SOLEI- RA	ALINHAMENTO	
		PROPRIETÁRIO	CONSTRUTOR				DO M2	TOTAL	N.º	QUA- DRA					TESTADA	DATA
176	3775/65	Orlando Souza		Resid.	-	30,00	LANÇADO		163	11	261.			R. Teresinha		E. 12. 86
177	12056/64	Maria Auxiliadora da Matta Bastos		Resid.	-	27,60	LANÇADO		11		15			u		E. 15. 88
178	11936/65	Abilio Paulo de Azevedo		u		37,00	LANÇADO		4	C	123.			u		E. 25. 85
179	17952/65	Elirando Lima de Conceição		u		10,56	LANÇADO	Um Obr.	12	3	62.			Formandusei		E. 1.
180	13213/63	Luiz Rodrigues Pires		u		55,97	LANÇADO	42.000,00	162	11	256.			R. Teresinha		
181	12405/63	u	u	u		69,33	LANÇADO		u	u	257.			u		
182	3772/65	Domeno Vicente Ferreira - Azevedo		u		25,47	LANÇADO				428 antigo 181.			u		E. 21. 88
183	18075/65	Alfeu Nunes		u		17,00	LANÇADO		10	6	134.			Formandusei		E. 26. 97
184	5848/65	Patricio de Mattos	Leg.	u		30,00	LANÇADO		94	10	276 q/I			Teresinha		
185	u	u	u	u		18,00	LANÇADO		u	u	276 q/II			u		
186	u	u	u	u		18,00	LANÇADO		u	u	276 q/II			u		
187	u	u	u	u		18,00	LANÇADO		u	u	276 q/II			u		
188	u	u	u	u		18,00	LANÇADO		u	u	276 q/II			u		
189	u	u	u	u		18,00	LANÇADO	(sem obr)	u	u	276 q/II			u		
190	u	u	u	u		18,00	LANÇADO		u	u	276 q/II			u		
191	u	u	u	u		18,00	LANÇADO		u	u	276 q/II			u		
192	u	u	u	u		18,00	LANÇADO		u	u	276 q/IX			u		
193	u	u	u	u		18,00	LANÇADO	(sem obr)	u	u	276 q/X			u		
194	u	u	u	u		18,00	LANÇADO		u	u	276 q/X			u		
195	u	u	u	u		18,00	LANÇADO		u	u	276 q/II			u		
196	9430/66	Pedro Luiz Ribeiro		Resid.		46,00	LANÇADO	122,00	3	17	217.			Formandusei		
197	3483/67	Rubem José de Faria	Jur. ficha 3927	ed 4		307,42	LANÇADO	448.000	13	3	60, X			10,50 412,00		E. 19. 86
198	3994/67	Apostinho Lezario Cordas Aguedo		Resid.	1000	147,00	LANÇADO	30,00	4	11	157.			Ver prim. obr. od. 338		

N.º	GUIA		LICENÇA		PRORROGADA		PLANTA ARQUIVADA		VISTORIA		OBSERVAÇÕES			
	APROVAÇÃO	N.º	DATA	PRASO	VÁLIDA ATÉ	REQ.to	VÁLIDA ATÉ	DATA	N.º	REQ.to		DESPACHO	REQ.to	DESPACHO
176	25/5/65	2130	17.2.66		Leg.									Estimado sujeito a vistoria.
177	2/6/65	13129	14.7.65		u									Resol. 1607 Item A.
178	8/11/65	15443	9.10.65		Leg. de Acresc.									CONF. PROC. 5/2638/73 fols 41499/73.
179	24.11.65	16720	26.11.65		Leg.									Transf. p/ S.º Antonio de Regal Neto.
	27.6.63	5573	26/6/63	3 annos	27.6.66									Desol. 1708 Item A.
181	9.12.65	6554	12.2.66		Leg.			1984.	608.					(autenticação de fls.).
182	9.2.66	2728	4.3.66		Leg. Acresc.									
183	21.3.66	5048	20.4.66		Leg.									
184	27.4.66	12.285	21.7.66		u									
185	u	u	u		u									
186	u	u	u		u									
187	u	u	u		u									
188	u	u	u		u									
189	u	u	u		u									
190	u	u	u		u									
191	u	u	u		u									
192	u	u	u		u									
193	u	u	u		u									
194	u	u	u		u									
195	u	u	u		u									
196	19.12.66	u	u		u									
197	20.3.67	28.195	27.3.67	3 annos	20.3.70									Transf. p/ Wasty Ribeiro e outros
198	12.4.67	30872	19.5.67	1 ano e seis	12.7.68									CONF. Proc. 02108/15.674
														Conf. Proc. 3927 ord 4
														146570 4/6/70
														Des. Lamecausti.
														Des. Fozinhos Auto. det. 207.



DISTRITO LOCALIDADE

Obra Guacu

DIVISÃO DE VIAÇÃO E OBRAS — SEÇÃO DE OBRAS PARTICULARES

Casa Terezinha Pinto

DE DEM	REQUERI- MENTO	NOME		ESPECIF. DA CONSTRUÇÃO	N.º DE PAVI- MENTOS	ÁREA COBER- TA	VALOR		LOTE		N.º DO PREDIO	ANDAI- ME	MAR- QUISE	SOLEI- RA	ALINH. TESTADA
		PROPRIETÁRIO	CONSTRUTOR				DO M.²	TOTAL	N.º	QUA- DRA					
200	3608/68	Faquiri Rodrigues	Arquit	Resid		46,90	3.207,00	*			218 casa I			0,50	1000
201	"	"	"	"		46,90	"	"			218 casa III			"	"
202	1511/68	José Carlos Simões	Eng	Resid		53,70	3.140,00	6	A		408				
203	534/68	José Carlos Simões	"	"		38,30	4.660,00	6	A		410				
204	7482/68	Bernardino Coelho Resende	Eng. do Agrimens	Resid	1:12	2687	5.371,40	10	B		349				ver ficha 44 ordens 342 e 344
205	"	"	"	"	1:12	2216	4.432,20	"	"		348				Rua Terezinha Pinto
206	13153/67	Jayme Tavel Pereira	Arquit	Resid. (Venda)		17640	5.292,00				108			0,50	10,40
207	18278/69	Guilherme Manoel R. B. Soares	Arquit	Resid.		2267	6.380,10	28	B		22				59,50
208	4282/70	Edgar de Oliveira	Arquit	Resid.		19090	3.838,90	13	B		75				Rua Terezinha
209	14252/69	Waldemiro Quintino de Resende	Arquit	Resid.		1155	3.465,00				350				"
210	"	"	"	"		13937	3.178,10				350				fundo " "
211	16187/69	José Rodrigues de Souza	Eng.	Resid.		2193	1.438,60	124	B		397				Rua Terezinha
212	3.096/70	Waldemar da Silveira	Eng.	Resid.		1460	2.898,00	13	B		182				Rua Terezinha
213	4086/70	Antonio	"	"		"	"	"	"	"	"				"
214	11099/70	José Carlos Simões - (Roberto B. Soares)	Eng.	Resid.		4460	7.338,00				408				"
215	22.432/69	José Arcanjo Barros	Eng.	Resid.		45,40	908,00	14	B		318				Rua Terezinha Pinto
216	"	"	"	"		29,40	582,00	14	B		318 fundo				ver end 2
217	"	"	"	"		62,40	1.254,00	14	B		322				"
218	"	"	"	"		66,00	1.320,00	14	B		322 fundo				"
219	11785/70	Alceu Nunes	Legalização	Resid.		293,23	4.064,00	10	B		794 casa I				Rua Terezinha Pinto
220	13205/70	Antônio Caetano Alves	Arquit	Resid.		10500	3.140,00				153				"
221	7086/70	Antonio Meirino Amaro	Arquit	Resid.		6842	2.052,60	13	B		85				Rua Terezinha Pinto
222	21715/68	Marcos Gancelmes	Arquit	Resid.		11200	2.300,00	13	B		22				Rua Terezinha Pinto
223	05-05-8191-78	ANTÔNIO DE FREITAS PEREIRA	Arquit	Resid.		265,37	478.137,48	1	B		1807 dec. 1805, 1803, 1801 e 1799				"
224	"	"	"	"		265,37	"	"	"		10 sob. R. Terezinha				"

N.º	GUIA		PRASO	PRORROGAÇÃO		PLANTA ARQUIVADA		PROVISÓRIA		DEFINITIVA		OBSERVAÇÕES
	N.º	DATA		REQ.to	VÁLIDA ATÉ	DATA	N.º	REQ.to	DESPACHO	REQ.to	DESPACHO	
19-4-67	30.911	19-5-67	1 ano		1969	23						Rua Frezquita Pinto
1-10-67	1778	12-10-67	leg			204						Victoria Pareia de cada
2-7-68	17.099	26/8/70			1970	235						Dist. 1970. Rua B
9-9-68	15 ²⁷	26-11-68	Leg. de Menorino	Obs: Foi feita a duvida ret. quanto ao nome para Octaviano de Castro, menorino								Rua Terzeinha Pinto (multa n.º 4679)
11	15 ²⁷	26-11-68	Legalização									Planta 219/69
6-11-69	9254	7-1-70	15 meses		1969	318	(Nome para a l. 35, 42)					Rua Travessa Augusta
12-2-70	10.621	16-2-70	18 meses		1970	13						Rua Praça Carlos Janes multa n.º 3.706
8-5-70	14.991	18/6/70	Legalização		1970	131						multa n.º 51.404 Dec. n.º 41/69
9-2-5-70	14.756	10-6-70	Dis. de Continuação		1970	108						multa n.º 9.560 e 9.562
11	14.757	10-6-70	Jano d. s. f. l.						15-1-71	18-3-71		
9-6-70			Prog.									Decreto 41/69 - multa 5192
15-6-70	15.030	19/6/70	obra construção		1970	129						
8-70	18.079	26/8/70	1 ano		1970	135						Rua Terzeinha Pinto (multa n.º 11.192 e 11.198)
215			leg	Retif. a área para 31,42 m ² pelo proc. 041002993 conf. EPTC n.º 0011989-0 em 05/11/75 (sem demolição do item 408)								Decreto 41/69 - multa 11411
216				anotada demolição do imóvel em questão o item 408								11 11411
217												multa 11416
218				anotada demolição do imóvel em questão o item 409								11 11410
11-70			Legalização									multa n.º 41/69
17-70	26728	22/4/71	leg de Queleimo		1970	504						Decreto 41/69
12-70	26720	20/4/71	1 ano		1971	51						para atual deste prédio 128.00 m ² n.º 1673/74
21	13.394	27/3/72	Legalização		1971	377						Decreto 41/69
30			Historia									

REGISTRO DE IMÓVEIS

DISTRITO 39

PREFEITURA MUNICIPAL DE NOVA IGUAÇU

FICHA N.º 39

LOCALIDADE Nova Iguaçu e B. Roxo Aed. Aroujo

SEMURB - DEPARTAMENTO DE URBANISMO

LOGRADOURO Rua Terezinha Pinto

N.º DE ORDEM	REQUERIMENTO	NOME		ESPECIF. DA CONSTRUÇÃO	N.º DE PAVIMENTOS	ÁREA COBERTA	VALOR		LOTE		N.º DO PRÉDIO	SOLEIRA	ALINHAMENTO	
		PROPRIETÁRIO	CONSTRUTOR				DO M2	TOTAL	N.º	QUADRA			TESTADA	DATA
924	11.243/10	Abel Ramos Pereira	legalização	Resid.		62,70	20,00	1.254,00	14	B	322			
925	n	n	n	n	n	45,40	n	908,00			318	atual	nº 322 loja	
926	n	José Arcanjo de Barros	n	n	n	108,00	n	2.162,00			322	atual	nº 322 c/11	
927	n	José Alberto dos Santos	n	n	n	66,00	n	1.320,00			322	fundos		
928	2.066/12	Rauliz Rodrigues Pires	n	Resid.	n	29,10	n	582,00			318	fundos	atual nº 322 c/12	
929	222/69	Rauliz Campos Neves	n	n	n	20,33	46,00	1.213,20	162	area	255		Rua Terezinha	
930	2600/72	João Inimend Matilde S. Moraes	n	Resid.	n	108,98	20,00	2.179,60	175		425	antigo	187 conf:º Proc: 222/69	
931	19.156/11	José Gonçalves Nunes	leg: de crescimento	Resid. edepit	n	23,30	59,00	1.165,00			193		Rua Terezinha Pinto	
932	19.156/11	Deolinda Gonçalves Bandeira	legalização (Resid. edepit)	Resid. edepit	n	42,00	40,00	1.680,00			180		(antigo 192) u	
933	19.156/11	José Gonçalves Nunes	legalização (Resid. edepit)	Resid. edepit	n	94,47	40,00	3.899,00			180		antigo 192) u	
934	6467/13	Roberto Rosa da Silva e outros	n	C	n	47,86	n	35,000			D (323 ant 313)	0,50	14,00	
935	6467/13	Roberto Rosa da Silva e outros	leg:	Resid:	1	67,50	80,00	2.780,00			323	casa 1	Transf: 6467/13	
936	6467/13	Roberto Rosa da Silva e outros	n	Resid:	n	n	n	6560,00			323	casa 3	u u	
937	6906/13	Mário Carvalho de Sousa - Sérgio Rodrigues de Jesus	n	Resid:	n	134,50	150,00	20.175,00			72		Rua Soldadaria	
938	11497/13	José Carneiro	leg: de crescimento	n	n	27,71	15,00	20.982,50			37		156 Rua Terezinha Braga	
939	n	n	n	n	n	41,44	40,00	1.657,60			38		132 c/1 u	
940	n	n	n	n	n	41,44	n	1.657,60			38		132 c/II u	
941	15.831/14	Ismael de Bastos Rocha	legalização	Resid:	n	82,88	15,00	3.315,20			27		50 R: Terezinha (A. Donaujo)	
942	12.180/14	Maria Izabel Ferreira de Hello	n	Resid: (ver. of)	n	47,77	40,00	19.10,80			8		285 C/F R: Terezinha Pinto	
943	n	n	n	n	n	43,82	n	1.832,80			39		u u	
944	n	n	n	n	n	57,67	n	2.306,80			39		285 C/II u	
945	16.569/14	José Rodrigues da Fonteca Rocha	n	Resid:	n	5,36	15,00	050,40			34		122 Rua Terezinha Pinto	
946	n	n	n	n	n	18,13	n	1.359,75			34		122 c/II u	
947	n	n	n	n	n	33,00	n	3.973,00			34		122 c/II u	
						32,17	n	2.418,75			34		122 c/II u	
						85,17	n	63.384,75						

continua 39

Rua Terezinha Pinto

N.º DE ORDEM	APROVAÇÃO	GUIA		LICENÇA		PRORROGADA		PLANTA ARQUIVADA		VISTORIA				OBSERVAÇÕES
		N.º	DATA	PRAZO	VÁLIDA ATÉ	REQ.to	VÁLIDA ATÉ	DATA	N.º	PROVISORIA		DEFINITIVA		
										REQ.to	DESPACHO	REQ.to	DESPACHO	
224	28-12-71				legalização									Decreto nº 41/69
225	n				n									
226	n				n									
227	n				n									
228	29-2-72	43.022	09-3-72		Pres: de Bouscaino			1972	25					
229	7-3-72	43.818	29-3-72		Pres: Decreto nº 41/69			1972	48					
230	29-3-72				1 ano	22-3-73	Loic: de acres:	1972	299					
231	2-8-72				Sem efeito									
232	30-8-72	n	n		legalização	n	n	n	233					
233	30-8-72	3899	29-3-73		n			1971	450					(Transf: para José J. Nunes pg guia. nº) 3898
234	25-1-50	pg selo	25-1-50		3 meses	25-1-53								Transf: pelo guia Jg nº 14906 de 17-4-73
235	23-10-50	2772	23-10-50		legalização			1950	138					n
236	23-10-50	2772	23-10-50					1950	138					n
237	11-6-73				3 meses	11-9-74								
238	6-7-73	674			Pres: de acres:									Obs. Pedido 156 antigo 31.
239	n	5	8-7-73		legalização			1973	80					
240	n	67	29-7-73		n									
241	4-9-74	17.830	21-10-74		n			1974	285					
242	5-9-74				legalização									Transf: p/ facquin da Costa
243	n	965	10-7-74		n			1974	290					carreira prec: 05/3305/79
244	n	17	30-7-74		n									guia nº 41.957/79.
245	29/9/74	16121	18-7-74		Pres: de acrescimo			1974	227					Transf. pelo prec: 04/3733/76 para
246	n	16.121	18-7-74		legalização									Luiz António Correia guia 47.520/76
247	n	16.121	18-7-74					1974	227					

CENTRO DE DOCUMENTAÇÃO E INVESTIGAÇÃO MULTIDISCIPLINAR

REGISTRO DE IMÓVEIS

DISTRITO
LOCALIDADE

39
N.º Iguaçu e B. Roto

PREFEITURA MUNICIPAL DE NOVA IGUAÇU
DIVISÃO DE VIAÇÃO E OBRAS — SEÇÃO DE OBRAS PARTICULARES

LOGRADOURO *Rua Teresinha Pinto* FICHA N.º

N.º DE ORDEM	REQUERIMENTO	NOME		ESPECIF. DA CONSTRUÇÃO	N.º DE PAVIMENTOS	ÁREA COBERTA	VALOR		LOTE		N.º DO PRÉDIO	ANDAI-ME	MAR-QUISE	SOLEIRA	ALINHAMENTO TESTADA
		PROPRIETÁRIO	CONSTRUTOR				DO M.²	TOTAL	N.º	QUADRA					
224	11243/70	Abel Ramos Pereira	Legalização	Resid		62,70	20,00	1.254,00	14	B	322				
225	"	"	"	"	"	45,40	"	908,00			318				
226	"	Jose Arcanjo de Barros	4	Jardim etc		60,00	"	1.320,00			322 pontos				Rua Teresinha Pinto
227	"	Jose Alberto dos Santos	4	"		29,70	"	582,00			318 pontos				
228	2.066/72	Ilseiz Rodrigues Pinet.		Resid.		30,33	40,00	1.213,90		163	255	Rua Teresinha			
229	222/69	Ilseiz Campos Neves		"		108,98	20,00	2.179,60		175	425	antigo 187	"		comf. Proc. 222/69
230	2.600/72	João Drummond Mattias S. Moraes		Resid.		23,30	50,00	1.165,00			193	Rua Teresinha			pinto
231	19.156/71	Jose Gonçalves Nunes		Log de Arrecimmo	(Resid e depósito)	42,00	40,00	1.680,00			180	(antigo 192)	"		"
232	19.156/71	Deolinda Gonçalves Cardoso		Legalização	(Resid e depósito)	97,47	40,00	3.899,00		29	180	(antigo 192)	"		" Sem fto, Standard 333
233	19.156/71	Jose Gonçalves Nunes		Legalização	(Resid e depósito)	97,47	40,00	3.899,00		29	180	(antigo 192)	"		"
234	6467/73	Roberto Rosa da Silva e outros		"		47,86		35.000		2	D	323 (ant. 313)	0,50	14,00	25.1.50
235	6467/73	Roberto Rosa da Silva e outros		log. Resid.		69,50	800,00	27800,00			323	casa 1			Trans. 6467/73
236	6467/73	Roberto Rosa da Silva e outros		" Resid.				55600,00			323	casa 3			Resid. omr: 3711
237	6906/73	Maria Consuelo de Moura Silva Rodrigues de Jesus		Resid.		134,50	50,00	20.175,00		12	72	Rua Saldanha			
238	11.497/73	José Cássia de Aguiar		Resid.		27,71	45,00	2.078,25		37	156	Rua Teresinha Braga			
239	"	"		"		41,44	40,00	1.657,60		38	132	1/1	"		"
240	"	"		"		41,44	"	1.657,60		38	132	1/1	"		"
241	15.831/74	Ismael de Basto Rocha		Legalização	Resid	144,50	75,00	10.852,50		24	50	Rua Teresinha (Antigo)			
242	12.780/74	Maria Ingal de Mello		Resid.		47,77	40,00	1.910,80		8	285	1/1	Rua Teresinha		pinto
243	"	"		"		45,82	"	1.832,80		8	293	"	"		"
244	"	"		"		57,67	"	2.306,80		8	285	1/1	"		"
245	16.569/74	Jose Rodrigues de Fonseca Rocha		Resid		18,13	40,00	1.359,75		34	122	Rua Teresinha			pinto
246	"	"		"		53,00	"	3.175,00		34	122	1/1	"		"
247	"	"		"		32,17	"	2.412,75		34	122	1/1	"		"

continua 39

N.º	DATA	PRASO	VÁLIDA ATÉ	REQ to	VÁLIDA ATÉ	DATA	N.º	VISTORIA		OBSERVAÇÕES		
								PROVISÓRIA			DEFINITIVA	
								REQ.to	DESPACHO		REQ.to	DESPACHO
225	28.12.71		Legalização							pendo n.º 4/69		
226	"		"									
227	"		"									
228	27.2.72	43.099	09.3.72			1972	95					
229	7.3.72	43.918	29.3.72			1972	48					
230	22.3.72		22.3.73			1972	299					
231	2.8.72	Smektó										
232	30.8.72						238					
233	30.8.72	3899	29.3.73			1971	450					
234	25.1.50	8 anos	25.1.50	3 anos	25.1.53			6893 ⁵⁰	22.9.50	Transf. para José Q. Nunes, pg. guia n.º 3898, 29.7.73		
235	23.10.50	2772	23.10.50			1950	138			Redi " " " " " "		
236	23.10.50	2772	23.10.50			1950	138			Redi " " " " " "		
237	11.6.73		15 meses									
238	6.7.73	674	28.8.73			1973	80			ab. op. 156 antigo 31.		
239	"	675										
240	"											
241	4.9.74	17830	21.10.74			1974	285					
242	5/9/74					1974	290					
243	"											
244	"											
245	12/9/74	16721	18.9.74			1974	227					
246	"											
247	"											

CONF. PROC. 05/1016/95, GUIA Nº 4694 DE 15/09/95, TRANSFOS P/SINDICATO DOS TRABALHADORES NAS INDÚSTRIAS URBANAS DO RIO DE JANEIRO

sem ordem os

Transf. p/ Joaquim de Castro }
 carneiros proc. 05/3305/79 }
 Guia n.º 41957/79 }
 Transf. p/ João }
 04/3733/76 para Luiz }
 Antonio Coues: que 47.520/76 }

DISTRITO

112

PREFEITURA MUNICIPAL DE NOVA IGUAÇU

FICHA N. 39

LOCALIDADE

NOVA IGUAÇU

SEMURB - DEPARTAMENTO DE URBANISMO

LOGRADOURO

Carlos Gomes

DE DEM	REQUERIMENTO	NOME		ESPECIF. DA CONSTRUÇÃO	N.º DE PAVI- MENTOS	AREA COBER- TA	VALOR		LOTE		N.º DO PRÉDIO	SOLEI- RA	ALINHAMENTO	
		PROPRIETÁRIO	CONSTRUTOR				DO M2	TOTAL	N.	GUA- DPA			TESTADA	DATA

272 OS. 11297-79. *Sucessão Francisco dos Santos* **LANÇADO** Resid. 75.75 68.326,5035 1 785 (735)

273 OS. 7237-80. *Rafaelo Lima* (Vee Obs) **LANÇADO** RESIDUÁRIO 27.88 56.345,4896 1363. 1

274 OS. 7153/80. *Raimundo Adenir de A. Moura* **LANÇADO** LOTA - 3085 2021 55.622,55 26 15 88 LOTS R. TARENTA PINTO

275 5/423/81. *Manoel Jose AGUIPIRAS Alves* **LANÇADO** Resid. - 238.00 1247. 2.856.000,00 - - 322. ~ ~

276 5/653/81. *Antonio Dias Gouveia* **LANÇADO** A - 159.90 8.29.881,00 12 3 56 Carlos Gomes

5/2.894/81. *Sala Participações e Empreendimentos Imobiliários* **LANÇADO** Residências Total. 18 - 20 apt. 203 atual. 101 (RETIF. ONº PROC. 2104/82)

LANÇADO

LANÇADO

LANÇADO

LANÇADO


LANÇADO

LANÇADO

106,38 m²
78,43 m²
78,43 m²
106,38 m²
106,38 m²
78,43 m²


202
203
204
301
302
303

102
103
104 X
201
202
203



REGISTRO DE IMÓVEIS

N.º DE ORDEM	APROVAÇÃO	GUIA		LICENÇA		PRORROGADA		PLANTA ARQUIVADA		VISTORIA				OBSERVAÇÕES
		N.º	DATA	PRAZO	VÁLIDA ATÉ	REQ.to	VÁLIDA ATÉ	DATA	N.º	PROVISORIA		DEFINITIVA		
										REQ.to	DESPACHO	REQ.to	DESPACHO	
272	06.06.80	76.281	31/3/81	Vistoria				1981	233					
273	04.8.80	66.252	1.09.80	12 meses	04.8.81			1980	567					1.º apt. - 2/ Edifício 1.º andar - 2/ Bloco 27237/80 Guia = 66.253/80. Guia da demolição: 66.255/80 Rec. 09/80
274	12/1/81	71.486	12/12/80	15 meses	12/4/82			1981	13					
275	23/3/81	75.091	27/2/81	2 meses	23/3/82			1981	162					3065/82 16/7/82
276	2/6/81	77.672	6/5/81	15 meses	2/9/82			1981	291					
277	09/7/81	83.464	28/8/81	108 meses	09/7/90			1982	539					101, 203 - 303 - 401 - 501 - 601 - 703 - 801 - 901, 1003 e 1201 - caixa Um { área de uso comum não Proporcional - 68,47 m ² área de uso comum Proporcional - 16,45 m ²
278														
279														
280														
281														
282														
283														



REGISTRO DE IMÓVEIS

CENTRO DE DOCUMENTAÇÃO E IMAGEM MULTIDISCIPLINAR - UFRRJ

DISTRITO

1º

PREFEITURA MUNICIPAL DE NOVA IGUAÇU

FICHA N. 39


LOCALIDADE

Nova Iguaçu

SEMURB - DEPARTAMENTO DE URBANISMO

LOGRADOURO Rua Teresinha Pinto

N.º DE ORDEM	REQUERIMENTO	NOME		ESPECIF. DA CONSTRUÇÃO	N.º DE PAVI-MENTOS	AREA COBERTA	VALOR		LOTE		N.º DO PRÉDIO	SOLEI-RA	ALINHAMENTO	
		PROPRIETÁRIO	CONSTRUTOR				DO M2	TOTAL	N.	GUA-DRA			TESTADA	DATA
284	51.2.894/81	Salc-Participação e Empreendimentos Imobiliários	LANÇADO			78,43						70	apt=304 x atual. 204.	RETIF. A N.º REC-57/2004/83
285			LANÇADO			106,28m ²						404		301
286			LANÇADO			106,28m ²						403		302
287			LANÇADO			78,43m ²						403		303
288			LANÇADO			78,43m ²						404		304
289			LANÇADO			106,28m ²						503		401
290		Neli Fedeiros de Barros e outros	LANÇADO	Jacobs		106,28m ²				18		502		402
291			LANÇADO			78,43m ²						503		403
292			LANÇADO			78,43m ²						504		404
293			LANÇADO			106,28m ²						603		501
294			LANÇADO			106,28m ²						602		502
295			LANÇADO			78,43m ²						603		503




CENTRO DE DOCUMENTAÇÃO E IMAGEM
INSTITUTO MULTIDISCIPLINAR

REGISTRO DE IMÓVEIS

N.º DE ORDEM	APROVAÇÃO	GUIA		LICENÇA		PRORROGADA		PLANTA ARQUIVADA		VISTORIA				OBSERVAÇÕES
		N.º	DATA	PRAZO	VÁLIDA ATE	REQ.to	VÁLIDA ATE	DATA	N.º	PROVISÓRIA		DEFINITIVA		
										REQ.to	DESPACHO	REQ.to	DESPACHO	
284	09/17/81	83.464	28/8/81	308 meses	09/1/90			1982	539			5/	2704/83. 28.4.83.	
285														
286														
287														
288														
289														
290														
291														
292														
293														
294														
295														

Ampliada a Transf. de Neli Fedeiros de Barros e outros
 conf. o Proc. 02/031/00454



CENTRO DE DOCUMENTAÇÃO E IMAGEM
 INSTITUTO MULTIDISCIPLINAR - UFRJ

REGISTRO DE IMÓVEIS

ARQUIVO DIGITALIZADO

DISTRITO

1º

PREFEITURA MUNICIPAL DE NOVA IGUAÇU

FICHA N. 39

LOCALIDADE


Nova Iguaçu

SEMURB - DEPARTAMENTO DE URBANISMO

LOGRADOURO


Rua Verequinha Pinto

N.º DE ORDEM	REQUERIMENTO	NOME		ESPECIF. DA CONSTRUÇÃO	N.º DE PAVIMENTOS	AREA COBERTA	VALOR		LOTE		N.º DO PRÉDIO	ALINHAMENTO	
		PROPRIETÁRIO	CONSTRUTOR				DO M2	TOTAL	N.	GUA-DRA		TESTADA	DATA
296	52.894/8	Salc - Participação e Empreendimentos Imobiliários				48,43m ²					fo apt 604		RETIF. ON = PROC. 5/2004/03. 9604/1. 504.
297						46,28m ²					fo 3		601
298						46,28m ²					fo 2		602
299						48,43m ²					fo 3		603
300						48,43m ²					fo 4		604
301						46,28m ²					801		fo 1
302						46,28m ²					802		fo 2
303						48,43m ²					803		fo 3
304						48,43m ²					804		fo 4
305						46,28m ²					901		801
306						46,28m ²					902		802
307						48,43m ²					903		803



REGISTRO DE IMÓVEIS

N.º DE ORDEM	APROVAÇÃO	GUIA		LICENÇA		PROPRIOGADA		PLANTA ARQUIVADA		VISTORIA				OBSERVAÇÕES
		N.º	DATA	PRAZO	VÁLIDA ATÉ	REQ.to	VÁLIDA ATÉ	DATA	N.º	PROVISORIA		DEFINITIVA		
										REQ.to	DESPACHO	REQ.to	DESPACHO	
296	09/7/83	83.464	28/8/83	308 meses	07/7/90			1982	539					7/204/83 204/83.
297														
298														
299														
300														
301														
302														
303														
304														
305														
306														
307	↓	↓	↓	↓	↓	↓	↓	↓	↓	↓	↓	↓	↓	↓



CEDIM
CENTRO DE DOCUMENTAÇÃO E IMAGEM
INSTITUTO MULTIDISCIPLINAR - UFRJ

REGISTRO DE IMÓVEIS

ACEVO DIGITALIZADO

DISTRITO

1º

PREFEITURA MUNICIPAL DE NOVA IGUAÇU

FICHA N. 39


LOCALIDADE

Nova Iguaçu

SEMURB - DEPARTAMENTO DE URBANISMO



LOGRADOURO Rua Terzinha Pinto

N.º DE ORDEM	REQUERIMENTO	NOME		ESPECIF. DA CONSTRUÇÃO	N.º DE PAVIMENTOS	AREA COBERTA	VALOR		LOTE		ALINHAMENTO	
		PROPRIETÁRIO	CONSTRUTOR				DO M2	TOTAL	N.º	GUA-DRA	N.º DO PRÉDIO	SOLEI-RA
308	5/2.894/81	Sale. Participação e Empreendimentos	Inedilhões			LANÇADO 18,43m ²						Retif. do Proc. 52704/83. Lo apt. 904 - fase. 804
309						LANÇADO 106,28m ²						3001 801
310						LANÇADO 106,28m ²						3002 x 802
311						LANÇADO 18,43m ²						3003 803
312						LANÇADO 18,43m ²						3004 x 804
313						LANÇADO 106,28m ²						3101 1001
314						LANÇADO 106,28m ²						3102 1002
315						LANÇADO 18,43m ²						3103 1003
316						LANÇADO 18,43m ²						3104 1004
317						LANÇADO 106,28m ²						3201 1101
318						LANÇADO 106,28m ²						3202 1102
35	5/10.867/83	Antonio Mendes de Carvalho				LANÇADO 101,31						135. TERZINHA PINTO.



REGISTRO DE IMOVEIS

N.º DE ORDEM	APROVAÇÃO	GUIA		LICENÇA		PRORROGADA		PLANTA ARQUIVADA		VISTORIA		OBSERVAÇÕES		
		N.º	DATA	PRAZO	VÁLIDA ATÉ	REQ.to	VÁLIDA ATÉ	DATA	N.º	PROVISORIA			DEFINITIVA	
										REQ.to	DESPACHO		REQ.to	DESPACHO
308	09/11/81 09/11/81	83.464	28/8/81	308 meses	07/11/90			1982	539			1204/83. 28.4.83.		
309														
330														
331														
332														
333														
334														
335														
336														
337														
338														
339	15-12-83	1633	28-12-83	Lei 638-				1584	27-					



REGISTRO DE IMÓVEIS

DISTRITO _____

LOCALIDADE _____

N. Iguaçu.

PREFEITURA MUNICIPAL DE NOVA IGUAÇU

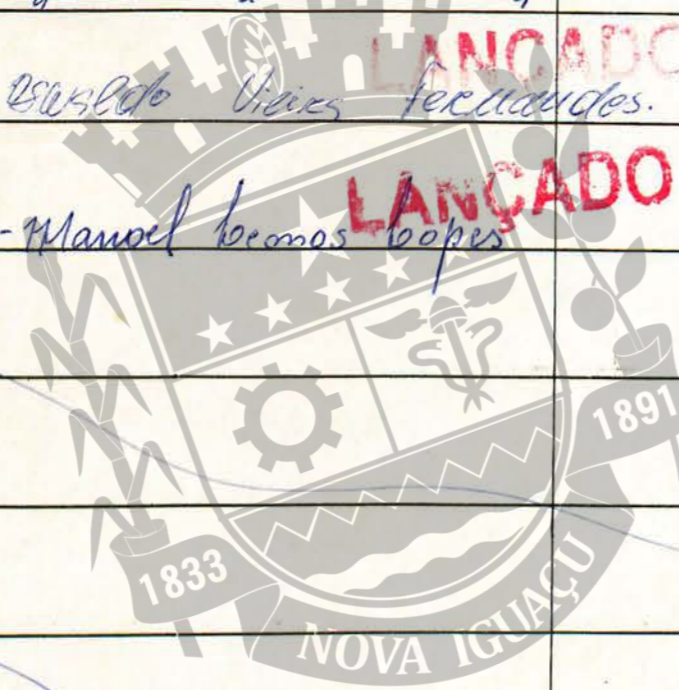
SEMURB - DEPARTAMENTO DE URBANISMO

LOGRADOURO _____

FICHA N.º *39.*

Terezinha

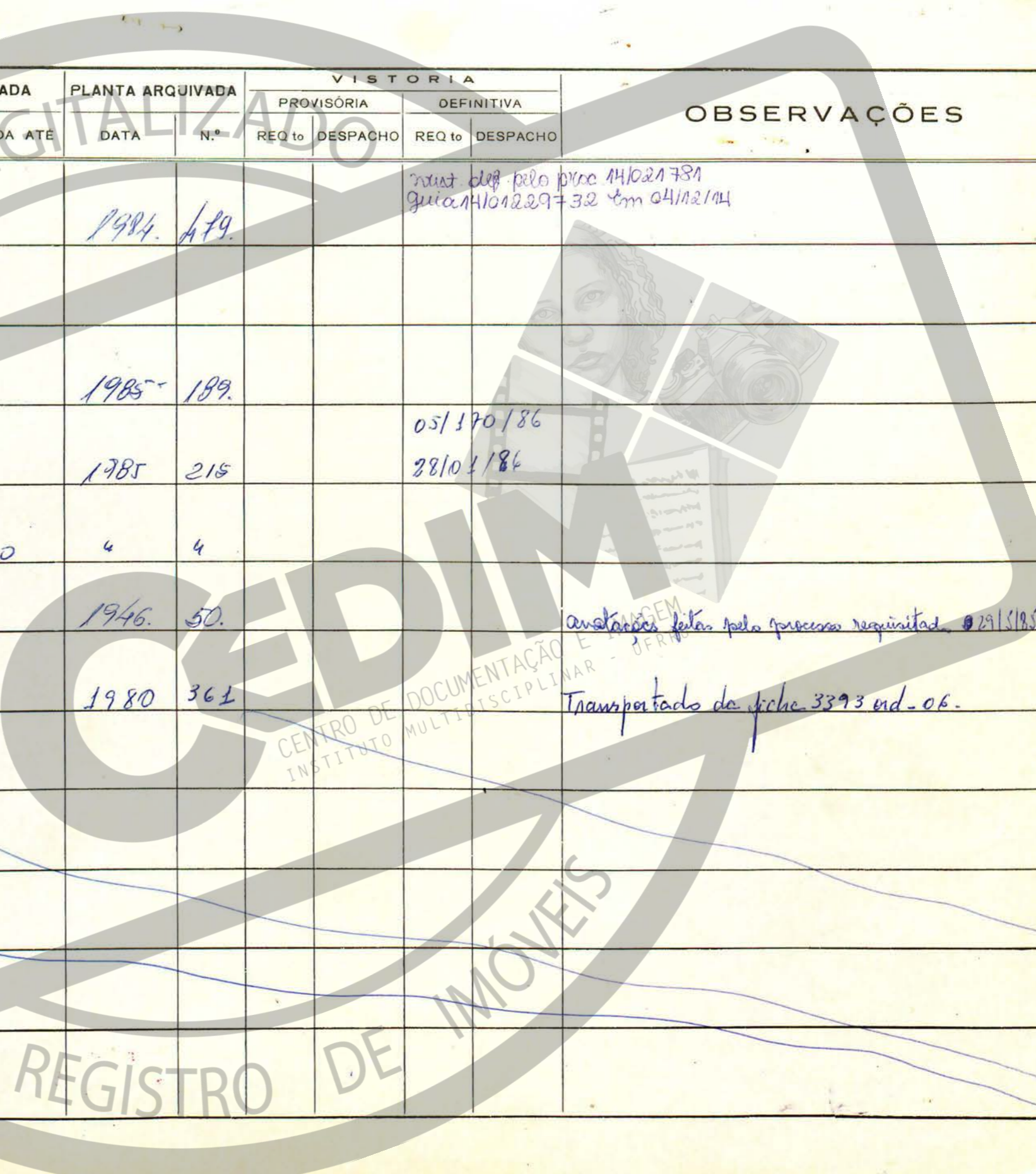

N.º DE ORDEM	REQUERIMENTO	NOME		ESPECIF. DA CONSTRUÇÃO	N.º DE PAVIMENTOS	AREA COBERTA	VALOR		LOTE		N.º DO PRÉDIO	SOLEIRA	ALINHAMENTO	
		PROPRIETÁRIO	CONSTRUTOR				DO M2	TOTAL	N.º	GUA-DRA			TESTADA	DATA
320	5/6039/84	Jorge Paulo Faria de Alencar.	LANÇADO	Resid.	-	80.12.	4.113.110,90.	80	-	808.	~	manutenção m.º 838 pelo proc. 110.21781 em 04/12/11		
321	570028/85	Jazeira Gomes dos Santos.	LANÇADO	u	-	50.00	---	82	10	136.	~			
322	5769/85	Expedito Jose Soares.	LANÇADO	u	-	67.84	---	68	-	68	~			
323	572315/85	Elidete Ferreira de Silva.	LANÇADO	Laboratório	-	271.21.	22.172.905,00	22	-	50	~	Terezinha Prudo		
324	"	"	LANÇADO	Acresc.	-	68.98	---	4	-	50 Fcos.	~			
325	9780/46	Deserto Veiros Ferrazides.	LANÇADO	Acresc.	-	32.50	16.350,00.	IMAGEM		132.	~	PROJETADA B.		
326	05/12.478/79	Mamuel Leamos Lopes	LANÇADO	maid-	-	63.50	---	22	15	51 atual 120	~	na Terezinha		



REGISTRO DE IMÓVEIS

CENTRO DE DOCUMENTAÇÃO E INSTITUTO MULTIDISCIPLINAR

N.º DE ORDEM	APROVAÇÃO	GUIA		LICENÇA		PRORROGADA		PLANTA ARQUIVADA		VISTORIA				OBSERVAÇÕES
		N.º	DATA	PRAZO	VÁLIDA ATÉ	REQ.to	VÁLIDA ATÉ	DATA	N.º	PROVISÓRIA		DEFINITIVA		
										REQ.to	DESPACHO	REQ.to	DESPACHO	
320	03.1.84	14.168	21.8.84	12 meses	03.1.85			1984	179					mut. def. pelo proc 14/021781 Guia 14/01229732 em 04/12/14
321	12.2.85	2676	11.2.85		Lei 638									
322	20.1.85	5178	9.4.85		Lei 638			1985	189					
323	18.4.85	5803	23/4/85	36 meses	18.4.88			1985	215			05/170/86		28/01/86
324	6	5804	6		Lei 638 - leg. arquivado			6	6					
325	3.9.46	3435	8.10.46	3 anos	03/9/49			1946	50					anotações feitas pelo processo requisitado 029/185
326	25/02/80	invento	30/5/80		Lei 352/79 - leg.			1980	361					Transportado do fiche 3393 ind-06.



CENTRO DE DOCUMENTAÇÃO E ARQUIVAGEM
INSTITUTO MULTIDISCIPLINAR

DISTRITO 1º
 LOCALIDADE N. Iguaçu


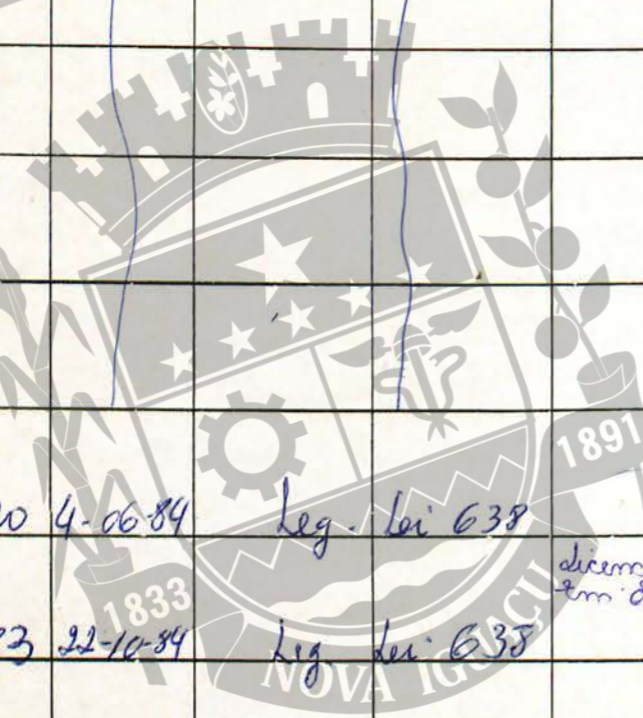
PREFEITURA MUNICIPAL DE NOVA IGUAÇU
 SEMURB - DEPARTAMENTO DE URBANISMO

FICHA N.º 39
 LOGRADOURO Kreuzerha Pinto

N.º DE ORDEM	REQUERIMENTO	NOME		ESPECIF. DA CONSTRUÇÃO	N.º DE PAVIMENTOS	AREA COBERTA	VALOR		LOTE		N.º DO PRÉDIO	SOLEIRA	ALINHAMENTO	
		PROPRIETÁRIO	CONSTRUTOR				DO M2	TOTAL	N.º	GUA-DRA			TESTADA	DATA
320	5/10844/83	Antonio Mendes de Carvalho	<i>Ver. cad 319</i>	Resid.		12,80					135	<i>solado</i>		
321	4/4385/82	Rafael dos Santos		Loja		83,04					88			
322	5/4848/83	João Amaro de Lima		Resid.							91	<i>cti</i>		
323											91	<i>ctvii</i>		
324						163,82					91	<i>ctix</i>		
325											91	<i>ctxi</i>		
326											91	<i>ctxii</i>		
327											91	<i>ctxv</i>		
328	5/2054/84	Amadeu Rodrigues				36,40					22	<i>2. saldamha</i>		
329	5/10911/84	Jesus de Paula Martins				43,56				6	C	24	<i>atual</i>	23 <i>Praca Carlos Gomes</i>
330	05/6049/85	"				134,80				6	C	23		
331	5/12220/84	Esplio de Augusto Lvo Coma		acresc.		47,29				33		134		
332	"	Louis Carlos Lima		apto		244,44				33		134	<i>apto 101</i>	

CENTRO DE DOCUMENTAÇÃO E IMAGEM
 INSTITUTO MULTIDISCIPLINAR - UFRRJ

N.º DE ORDEM	APROVAÇÃO	GUIA		LICENÇA		PRORROGADA		PLANTA ARQUIVADA		VISTORIA				OBSERVAÇÕES
		N.º	DATA	PRAZO	VÁLIDA ATÉ	REQ.to	VÁLIDA ATÉ	DATA	N.º	PROVISÓRIA		DEFINITIVA		
										REQ to	DESPACHO	REQ to	DESPACHO	
320	15-12-83	4639	28-12-83		Leg. Lei 638			1984	24					
321	12-03-84	13213	25-5-84		Leg. Lei 638			1984	319					
322	29-03-84	13413	4-06-84		Leg. Lei 638			1984	163					
323														
324														
325														
326														
327														
328	23-03-84	13420	4-06-84		Leg. Lei 638			1984	359					
329	04-09-84	19983	22-10-84		Leg. Lei 638			1984	612					Transf. P/Maria das Graças Martins Guimaraes conf. proc. 05/3614/86 Guia 31422.
330	05-11-85	15994	5/12/85		Leg. Lei 638/82	revoc.		1986	142					
331	18-11-85	24272	10-04-86		Leg. Lei 638/82			1986	263					
329	"	"	"		"	"		"	"					



decisão de demolição pelo proc. 141/393844 Guia. 14/01051735
em 02/10/14 válida até 02/10/15 registro de IPTU n.º 548042-6

REGISTRO DE IMÓVEIS

39

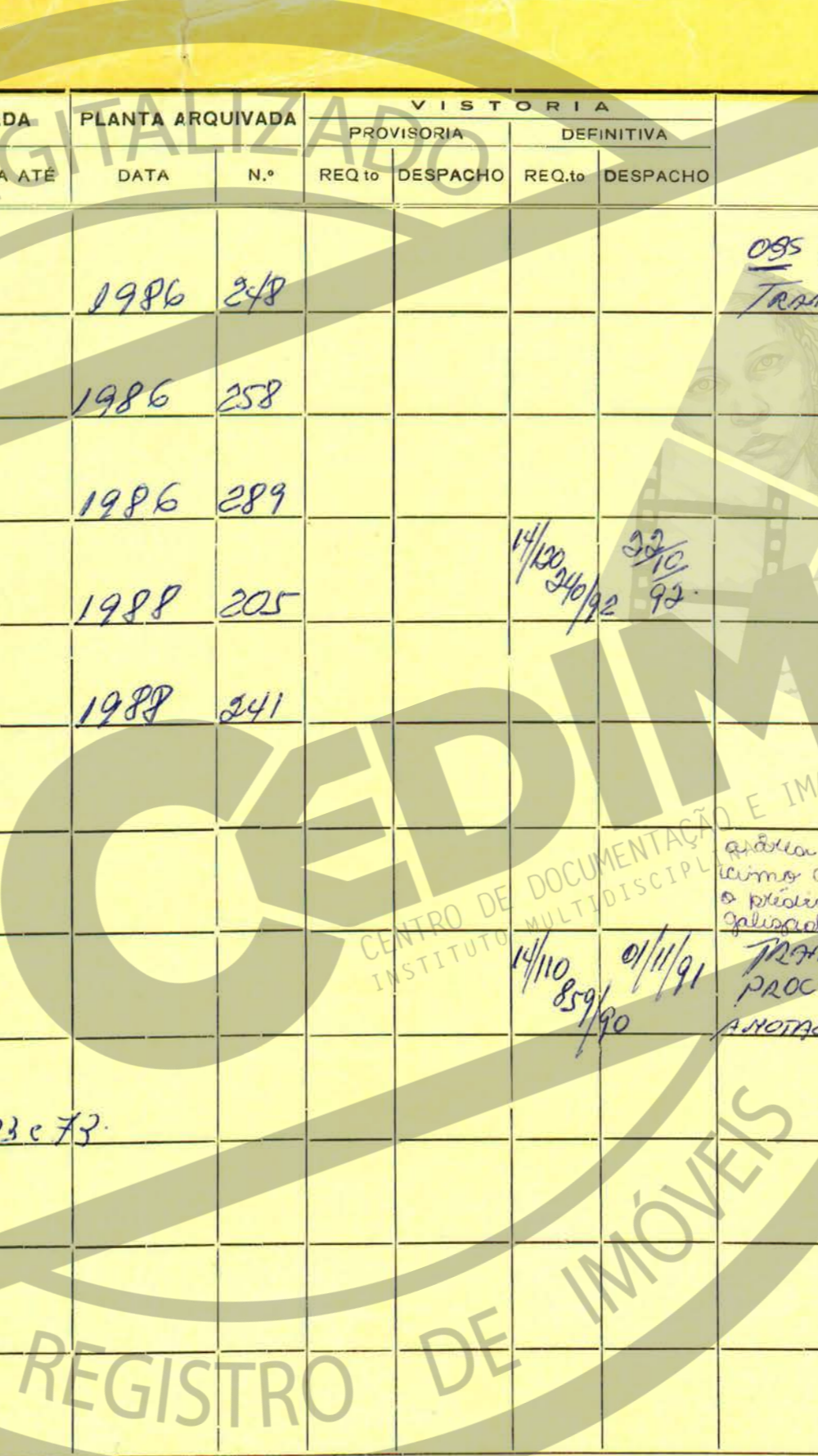
DISTRITO 1º
 LOCALIDADE N. IGUAÇU

PREFEITURA MUNICIPAL DE NOVA IGUAÇU
 SEMURB - DEPARTAMENTO DE URBANISMO

LOGRADOURO
 FICHA N.º 39

N.º DE ORDEM	REQUERIMENTO	NOME		ESPECIF. DA CONSTRUÇÃO	N.º DE PAVIMENTOS	ÁREA GOBERNATA	VALOR		LOTE		N.º DO PRÉDIO	SOLEIRA	ALINHAMENTO	
		PROPRIETÁRIO	CONSTRUTOR				DO M2	TOTAL	N.º	QUADRA			TESTADA	DATA
333	05/1653/86	Geci FREITAS	(ver ord. 341)	Acresc: Resid.		55.76			16	3	20			R. TAMANQUATEI
334	05/2121/86	JSAC ABREU		n		51.89			11	-	164			
335	05/1586/86	ARISTEU FERREIRA DE SOUZA	Resid	Acresc:		47.33			12	3	62			
336	01/1136/88	ZONAS IGNACIO SILVA e CARLOS STEPHANE		Acresc: Resid.		4.642,15			1-9	0	335			(ver ord. 345 e 374)
337	05-3281/88	José Andrade de OLIVEIRA		Acresc: Resid		169.90		(PRIMITIVA ord. 257)	5	e	33			
338	06/2638/89	AGOSTINHO Cezario Coates Azevedo		Acresc:		73.50			11	-	157			APR 101
339	05/3389/87	JESUS de PAULA MARTINS		Acresc: Resid		68.24			06	-	27			
340	14/110859/90	EMILE WALDIR RIZKALLA		APRO		756.00			09	0	297			ver ord. 340
341	14/180055/91	Geci FREITAS		LOTA		41.66			16	3	20			
342	04/4365/82	RAFAEL dos SANTOS AMORA.		Acresc:		115.43			36	15	90			Funda.
343	n	n	n	LOTA		81.78			36	15	90			LOTA
344	14/1102099/92	Sebastião Pe DUQUE		Resid		59.07			81	10	237			R. FERREIRA

N.º DE ORDEM	APROVAÇÃO	GUIA		LICENÇA		PRORROGADA		PLANTA ARQUIVADA		VISTORIA				OBSERVAÇÕES
		N.º	DATA	PRAZO	VÁLIDA ATÉ	REQ.to	VÁLIDA ATÉ	DATA	N.º	PROVISORIA		DEFINITIVA		
										REQ.to	DESPACHO	REQ.to	DESPACHO	
333	24-07-86	26400	15-09-86		Lei 638-86			1986	248					OBS Ver ord. 341 TRANSF. de uso PROC: 14/180055/91
334	18-08-86	26386	11-9-86		"			1986	258					
335	18-07-86	28575	29-10-86	m	m		ACRESC:	1986	289					
336	14-06-88	61120	23-08-88	3 ANOS	14-12-91			1988	205			14/100 24/09/92	22/09/92	
337	06-09-88	63022	16-09-88		dec. Lei 638/82		ACRESC	1988	241					
338	23-11-89	75821	18-01-90		Lei 1507/89		ACRESC							
339	25/01/90	84526	13-05-90		dec. Lei 1507/89									área de 68,21m ² sofreu modificações sem a área líquida de área de 5,24m ² que foi doado para o prédio 27 aptº 101, passando a ter 63,00m ² aprovado pelo Dir. 20/11/88 30 2m 05/08/13
340	20-12-90	90755	28-12-90	12 meses	28-12-91							14/110 859/90	01/11/91	TRANSF. PARA CANTON EMP. IMOBILIARIAS PROC: 14/110859/90 - Guia 91858/91 ANOTADA A GUIA 98602/91
341	99-01-91	91565	29-01-91											TRANSF. de uso Venand. 333 e 73
342	12-3-84	13213	15-3-84		dec. Lei 638/82									
343	12-03-84	13213	15-03-84	m	m									
344	06/08/92	103920	11-05-92	m	m									



DISTRITO

LOCALIDADE

N. Iguaçu

Rua Terezinha atual Rua Salvador Baroni

PREFEITURA MUNICIPAL DE NOVA IGUAÇU

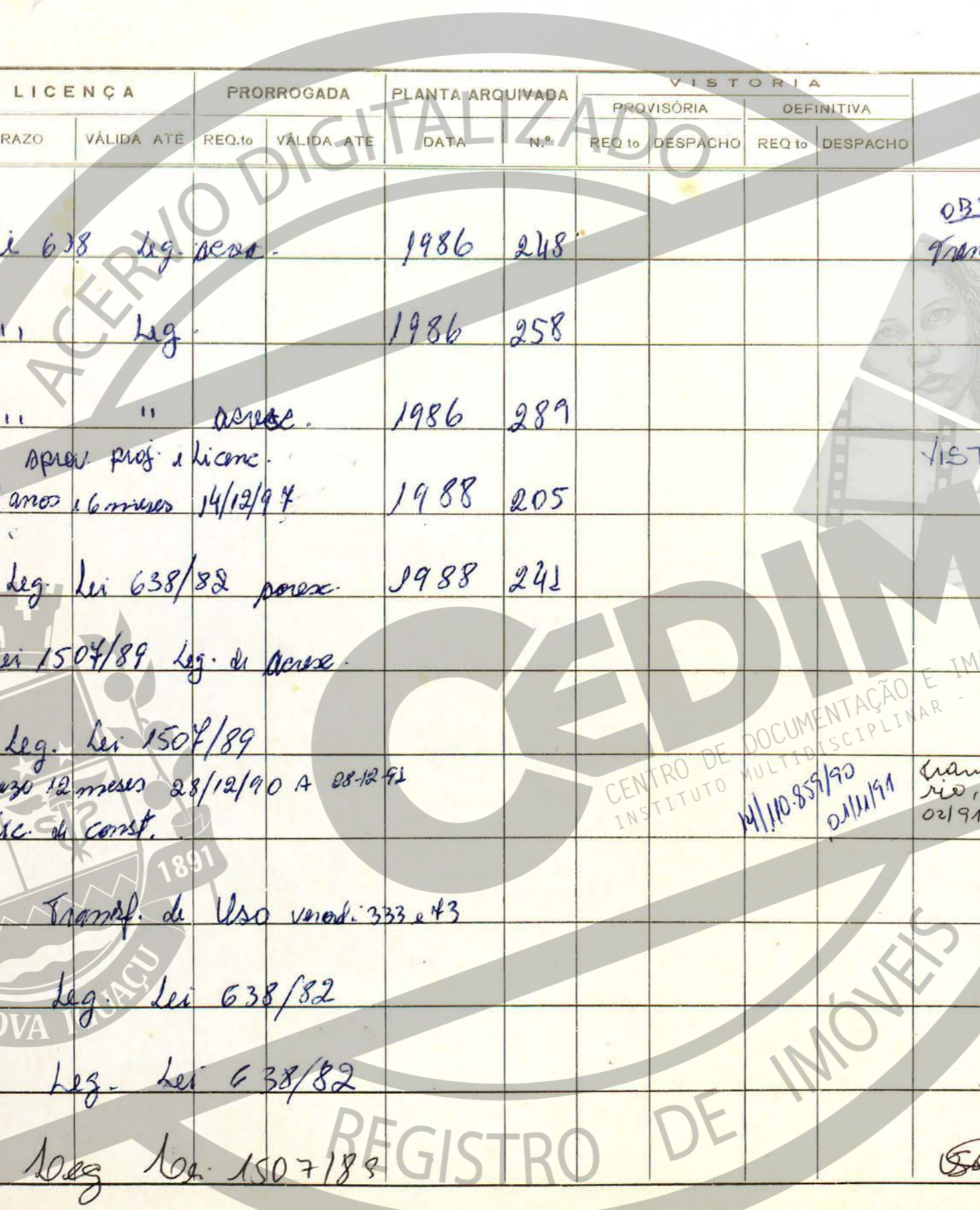
SEMURB - DEPARTAMENTO DE URBANISMO

FICHA N.º 39

LOGRADOURO Rua Terezinha Pinto

N.º DE ORDEM	REQUERIMENTO	NOME		ESPECIF. DA CONSTRUÇÃO	N.º DE PAVIMENTOS	AREA COBERTA	VALOR		LOTE		N.º DO PRÉDIO	SOLEIRA	ALINHAMENTO	
		PROPRIETÁRIO	CONSTRUTOR				DO M2	TOTAL	N.º	GUA-DRA			TESTADA	DATA
333	5/1653/86	Jaci Trentim	(Ver ind: 341)	Resid. Ac. de.	LANÇADO	55,76			16	3	20	Rua	Tamanduati.	
334	5/2421/86	Isaac Olreu		Resid.	LANÇADO	51,89			11	-	164			
335	5/1586/86	Priscila Ferreira de Souza		Resid.	LANÇADO	47,33			12	3	62			
336	5/1436/88	Fernando Ignacio Silva e Carlos Stephane		Resid.	LANÇADO	4.642,45			1-9	D	435			
337	5/3281/88	Jose Andrade de Oliveira		Resid.	LANÇADO	169,90	(Permissão ed. 254)		5	E	33			
338	06/2638/89	Agostinho Cezario Cortes Azevedo		Resid.	LANÇADO	43,50			14	-	154	apto	401	
339	05/3389/89	Jesus de Paula Martins		Resid.	LANÇADO	68,24			06	C	24			
340	14/110859/90	Emile Wldik Rizkalla		Aptos	LANÇADO	456,00	origo 456,00m²		03	D	294			
341	14/180055/91	Jaci Trentim		Loja	LANÇADO	41,66			16	3	20			
342	4/4365/82	Rafael dos Santos Jomera		Resid.	LANÇADO	115,43			36	15	90		Jardim.	
343	?	?	?	Loja	LANÇADO	81,48			36	15	90		Loja.	
344	14/110.2099/92	Sebastião Jose Duque		Resid.	LANÇADO	59,04			81	10	237	R.	Cerezinha	

N.º DE ORDEM	APROVAÇÃO	GUIA		LICENÇA		PRORROGADA		PLANTA ARQUIVADA		VISTORIA				OBSERVAÇÕES
		N.º	DATA	PRAZO	VÁLIDA ATÉ	REQ.to	VÁLIDA ATÉ	DATA	N.º	PROVISÓRIA		DEFINITIVA		
										REQ.to	DESPACHO	REQ.to	DESPACHO	
333	24-07-86	26400	25-9-86	Lei 638	leg. perso.			1986	248					OBS: Ver. ord: 342. Transf. de Uso proc. 14/180055/91.
334	18-08-86	26386	11-9-86	"	Leg.			1986	258					
335	18-07-86	28515	29-10-86	"	"	aprov. prof. e licenc.		1986	289					VISTORIADO PELO PROC. 14.120240-92 EM 22-10-92
336	14-6-88	61420	23-08-88	9 anos e 6 meses			14/12/94	1988	205					
337	06-09-88	63022	16-09-88	Leg. Lei 638/82	perso.			1988	241					
338	23-11-89	45821	18-01-90	Lei 1507/89	Leg. de perso.									
339	25-01-90	84522	13-05-90	Leg. Lei 1507/89										
340	20-12-90	90455	28-12-90	lic. de const.		prazo 12 meses	28/12/90 A 28-12-91							Transf. no exame em preedimento imobiliário, proc. 14/110.859/90, que 91.858 em 04/02/91. <u>Souza</u> anotado o v. ord. que 98.602 em 4/11/91 <u>Souza</u>
341	29-01-91	91565	29-1-91	Transf. de Uso	vered: 333 e 43									
342	12-3-84	13213	15-3-84	Leg. Lei 638/82										
343	12-3-84	13213	15-03-84	Leg. Lei 638/82										
344	06/08/92	103922	11/9/92	Leg. Lei 1507/89										<u>Souza</u>



DISTRITO

PREFEITURA MUNICIPAL

NOVA IGUAÇU

FICHA N.º 39

LOCALIDADE

NOVA IGUAÇU

SEMURB - DEPARTAMENTO DE URBANISMO

LOGRADOURO SERZINHA PINTO

N.º DE ORDEM	REQUERIMENTO	NOME		ESPECIF. DA CONSTRUÇÃO	N.º DE PAVIMENTOS	ÁREA COBERTA	VALOR		LOTE		N.º DO PRÉDIO	SOLEIRA	ALINHAMENTO	
		PROPRIETÁRIO	CONSTRUTOR				DO M2	TOTAL	N.º QUADRA	RA			TESTADA	DATA
345	05/1436/88	JONAS IGNACIO SILVA	E CARLOS STEPHANE	RES. D: APSO		149,72			1-3	335	APSO		101	R. Serzinha Pinto
346						148,34m ²							102	
348						148,34m ²							103	
348						149,72m ²							104	
349						149,72m ²							201	
350						148,34m ²							202	
351						148,34m ²							203	
352						149,72m ²							204	
353						149,72m ²							301	
354						148,34m ²							302	
355						148,34m ²							303	
356						149,72m ²							304	
357						149,72m ²							401	
358						148,34m ²							402	
359						148,34m ²							403	
360						149,72							404	
361						149,72							501	
362						148,34m ²							502	
363		AMELIA YUKIE	TAKAHATA YOCOGAWA			148,34m ²							503	
364						149,72							504	
365						149,72							601	
366						148,34m ²							602	
367						148,34m ²							603	
368	05/1436/88	JONAS IGNACIO SILVA	E CARLOS STEPHANE	RES. D: APSO		149,72m ²			1-9	335	APSO		604	R. Serzinha Pinto

DISTRITO 10
LOCALIDADE NOVA IGUAÇU

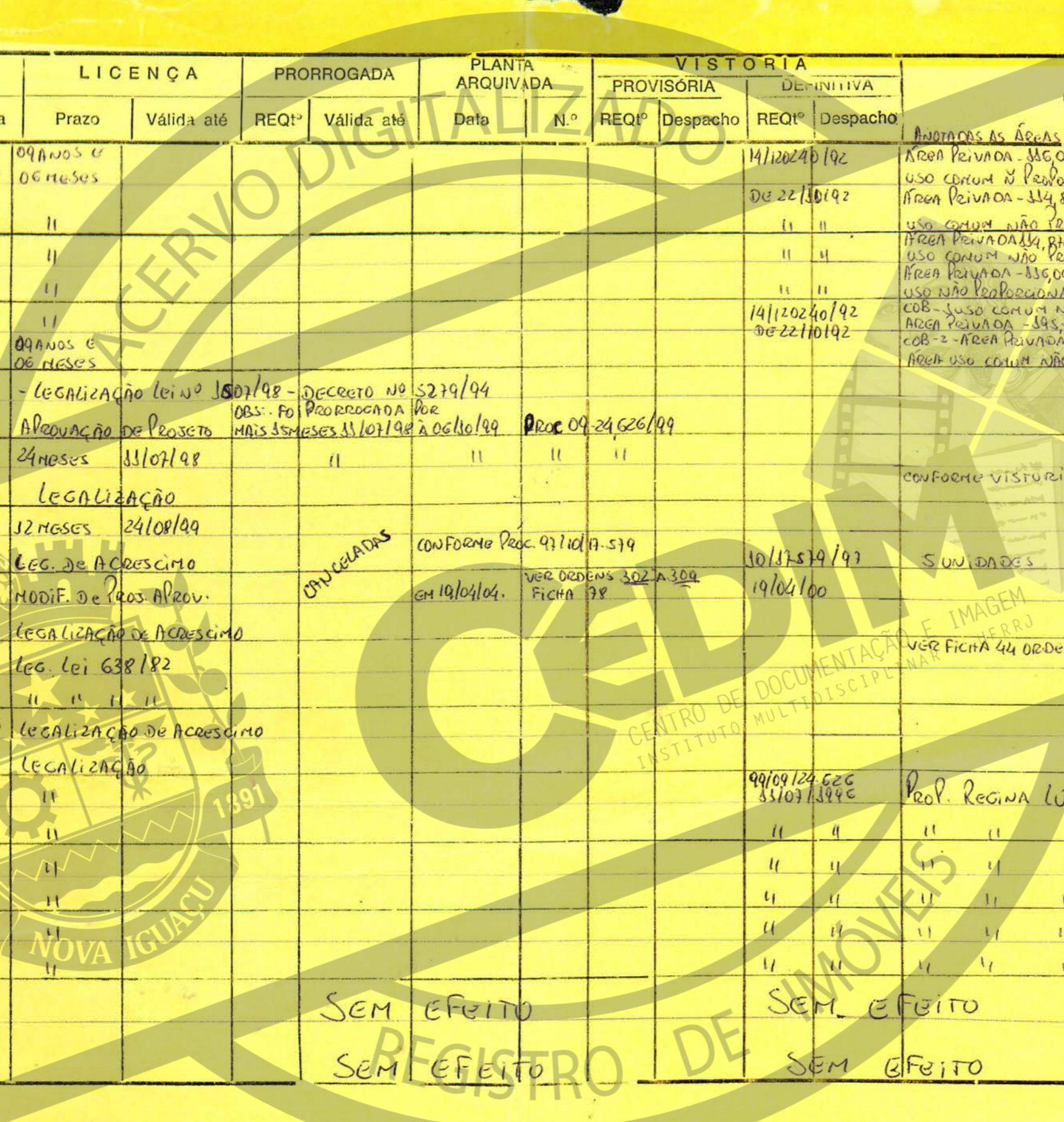
PREM OVA IGUAÇU
SEMUR - DEPARTAMENTO DE URBANISMO

FICHA N.º 39
LOGRADOURO R. TEREZINHA PINTO
RUA CARLOS GOMES


N.º da ordem	REQUERIMENTO	NOME		Especif da Construção	N.º de Pavimentos	Area coberta	VALOR		LOTE		N.º do Prédio	Soleira	ALINHAMENTO	
		PROPRIETÁRIO	CONSTRUTOR				do M2	TOTAL	N.º	Quadro			TESTADA	DATA
369	05/1735/88	SONAS IGNÁCIO SILVA e CARLOS STEPHANE		RESID. APTO		149,12 m ²			1A 9	D	335	APTE	703	R. TEREZINHA PINTO
370	"	"	"	"		148,34 m ²	LANÇADO		"	"	"	"	702	" "
371	"	"	"	"		149,34 m ²	LANÇADO		"	"	"	"	703	" "
372	"	"	"	"		149,12 m ²	LANÇADO		"	"	"	"	704	" "
373	"	"	"	COBERTURA		237,59 m ²	LANÇADO		"	"	"	"	801	COBERTURA "
374	05/1735/88	SONAS IGNÁCIO SILVA e CARLOS STEPHANE		"		232,25 m ²	LANÇADO		"	"	"	"	802	COBERTURA "
375	05/50264/92	ANTONIO BERNARDINO DA SILVA		APTE		72,50 m ²			13	B	330 A NA 158 VISTORIA NA VISTORIA	APTE 301	RUA TEREZINHA PINTO	
376	06-30938/96	RAMIRO VENÂNCIO AGUIEIRAS ALVES		PRÉDIO RESIDENCIAL		1.654,64 m ²						R.	TEREZINHA PINTO	
377	"	"	"	"		1.654,64 m ²						"	"	"
378	05/609387-96	LÍCIA REGINA BARBOSA SAMPAIO		RESID		298,99 m ²			11	35	105	RUA	CARLOS GOMES	
379	07/11-533/97	JOSE RICARDO RAMOS BARROS		RESID		99,00 m ²			35	4	Nº NA VISTORIA			
380	10/17579/97	DORAMA EMP. e PARTICIPAÇÕES LTDA		RESID		432 m ²	OBS: MODIFICAÇÃO FICHA 78 CANCELADA!		J	G	751	CVIII	R. CARLOS GOMES	
381	10/17579/97	DORAMA EMP. e PARTICIPAÇÕES LTDA		RESID		390,46 m ²	OBS: MODIFICAÇÃO FICHA 78 CANCELADA!		J	G	751	ENT.		
382	02/05/00331	ANTONIO GALINECI		RESID		65,79 m ²	VER ORD. 48		15	B	334	ANT 338	R. TEREZINHA PINTO	
383	97/5/4096	JOAQUIM DE MORAES FERREIRA		APTE		74,52 m ²	VER ORD. 125		9	A	438	APTE 301	R. TEREZINHA PINTO	
384	"	"	"	APTE		74,52 m ²	VER ORD. 125		9	A	438	APTE 302	" "	"
385	04/01/18.077	THEREZA COCA DA SILVA		RESID		30,31 m ²	VER ORD. 30		12	B	296	R. TEREZINHA PINTO		
386	04/01/18.077	THEREZA COCA DA SILVA		RESID		127,47 m ²	VER ORD. 30		12	B	296	" "	" "	"
387	96/06/30938	REGINA LUCIA FERNANDES DE CARVALHO		APTE		97,00 m ²	VER ORD. 375		33	-	158	APTE 301	R. TEREZINHA PINTO	
388	"	NATALINA DOS SANTOS PINTO		"		97,00 m ²	VER ORD. 375		"	-	"	" 102	" "	"
389	"	ALEXANDRE CORREA BITTEN COURT		"		97,00 m ²	VER ORD. 375		"	-	"	" 201	" "	"
390	"	MANUEL JOSÉ AGUIEIRAS ALVES		"		97,00 m ²	VER ORD. 375		"	-	"	" 202	" "	"
391	"	MARIA DA CONCEIÇÃO MATIAS		"		97,00 m ²	VER ORD. 375		"	-	"	" 301	" "	"
392	"	MARIA DA CONCEIÇÃO MATIAS		"		97,00 m ²	VER ORD. 375		"	-	"	" 302	" "	"
393	SEM	E FEITO - VER FICHA SEQUINTE		SEM	E FEITO		SEM		E FEITO		SEM		E FEITO	
394	SEM	E FEITO - VER FICHA SEQUINTE		SEM	E FEITO		SEM		E FEITO		SEM		E FEITO	

REGISTRO DE IMOVEIS

N.º de ordem	Aprovação	GUIA		LICENÇA		PRORROGADA		PLANTA ARQUIVADA		VISTORIA				Observações	
		N.º	Data	Prazo	Válida até	REQTº	Válida até	Data	N.º	PROVISÓRIA		DEFINITIVA			
										REQTº	Despacho	REQTº	Despacho		
369	14/6/88	61720	23/08/88	09 ANOS e 06 MESES										14/120240/92	ANOTADAS AS ÁREAS DE ACORDO COM O PROC. Nº 03/01/12-653
370	"	"	"	"										DE 22/10/92	ÁREA PRIVADA - 336,09 m² USO COMUM PROPORCIONAL 36,33 m² USO COMUM NÃO PROPORCIONAL 17,52 m²
371	"	"	"	"										"	ÁREA PRIVADA - 334,87 m²; ÁREA DE USO DIVERSÃO PROPORCIONAL 46,94 m² USO COMUM NÃO PROPORCIONAL - 17,52 m²
372	"	"	"	"										"	ÁREA PRIVADA 34,87 m²; ÁREA DE USO COMUM PROPORCIONAL 15,45 m² USO COMUM NÃO PROPORCIONAL - 17,52 m²
373	"	"	"	"										14/120240/92 DE 22/10/92	ÁREA PRIVADA - 336,09 m²; ÁREA DE USO COMUM PROPORCIONAL 36,33 m² USO NÃO PROPORCIONAL - 17,52 m²
374	14/6/88	61720	23/08/88	09 ANOS e 06 MESES											COB - USO COMUM NÃO PROPORCIONAL - 17,52 m² ÁREA PRIVADA - 345,51 m²; ÁREA DE USO COMUM PROPORCIONAL 24,5 m² COB - 2 - ÁREA PRIVADA - 346,77 m²; ÁREA COMUM PROPORCIONAL 23,96 m² ÁREA USO COMUM NÃO PROPORCIONAL - 17,52 m²
375	20/04/93	110367	19/01/94												- LEGALIZAÇÃO Lei nº 1507/92 - DECRETO Nº 5279/94
376	10/07/96	10567	10/07/96												OBS.: FOI PRORROGADA POR MAIS 3 MESES 31/07/98 À 06/10/99 PROC. 09-24626/99
377	"	10577	11/07/96	24 meses	31/07/98										
378	29/12/96	188323	22/12/96	LEGALIZAÇÃO											CONFORME VISTORIA O PREÇO RECEBEU ONDES -
379	24/08/98	9800 5304700 992744	31/11/98	12 MESES	24/08/99										
380	08/04/99	38000	19/04/99	LEG. DE ACRESCIMO											CONFORME PROC. 9710/17-579
381	08/04/99	99274 418000 0220297	19/04/99	MODIF. de PROS. APROV.											CANCELADAS CONFORME PROC. 9710/17-579
382	05/04/02	4000	18/03/02	LEGALIZAÇÃO DE ACRESCIMO											EM 19/04/04. VER ORDENS 302 A 309 FICHA 38
383	23/10/87	50271	12/02/88	LEG. Lei 638/82											VER ORDENS 302 A 309 FICHA 38
384	23/10/87	50271	12/02/88	" " " "											VER FICHA 44 ORDEN 672 (VER OBS. PROC. 99/03/7015 INF. REFERENTE AS ANOTAÇÕES)
385	03/11/2004	0437984 1001 043798	27/10/04	LEGALIZAÇÃO DE ACRESCIMO											
386	03/11/2004	08003	27/10/04	LEGALIZAÇÃO											
387	10/07/96	10577	31/07/96	"											99/09/24-626 33/07/1349E
388	"	"	"	"											PROP. REGINA LÚCIA FERNANDES DE CARVALHO
389	"	"	"	"											" " " " " " " "
390	"	"	"	"											" " " " " " " "
391	"	"	"	"											" " " " " " " "
392	"	"	"	"											" " " " " " " "
393	SEM EFEITO														SEM EFEITO
394	SEM EFEITO														SEM EFEITO



CENTRO DE DOCUMENTAÇÃO E IMAGEM MULTIDISCIPLINAR



TO 1º

CIDADE Nova Iguaçu e A. H. H. H.

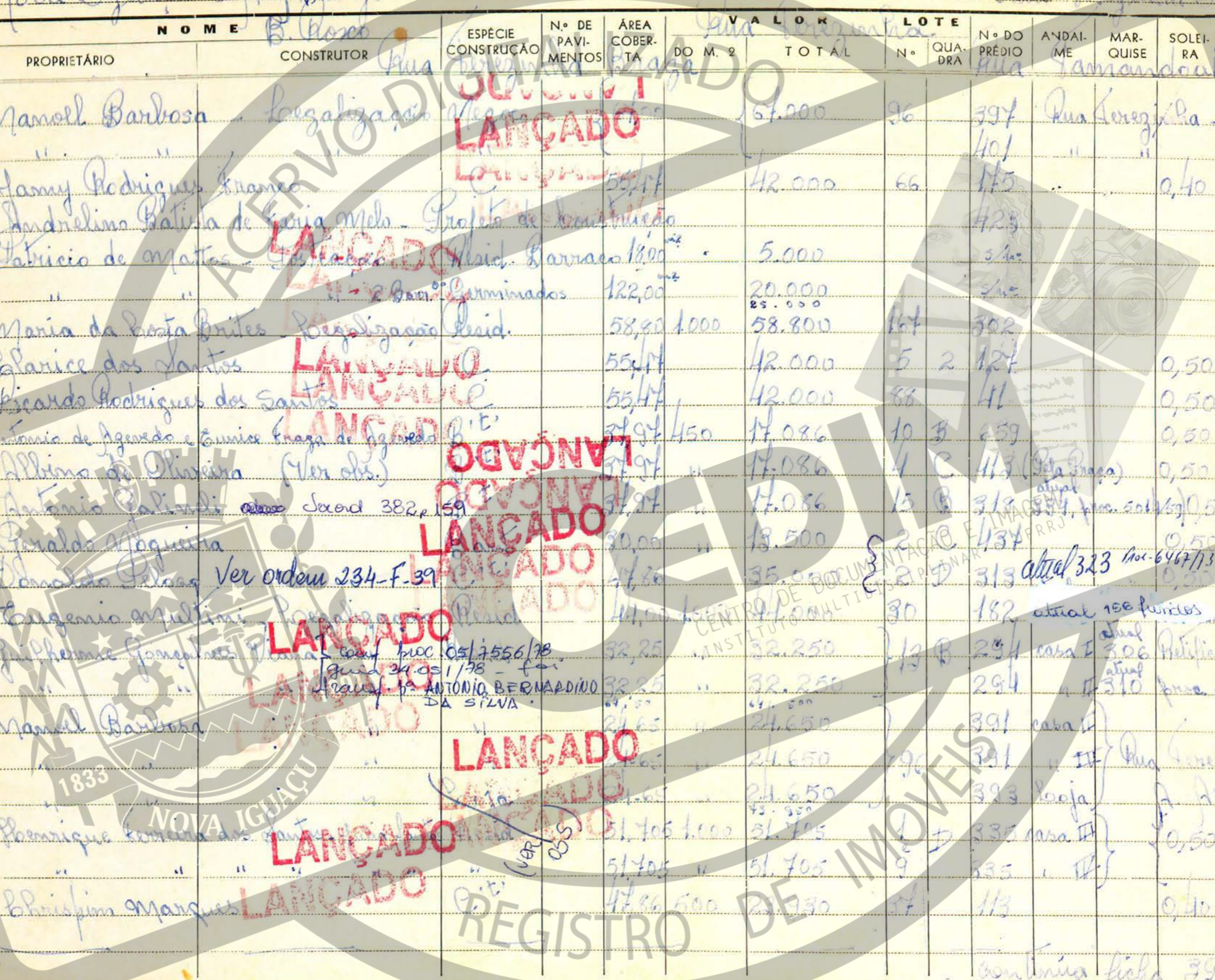
PREFEITURA MUNICIPAL DE NOVA IGUAÇU

- DIVISÃO DE ENGENHARIA -

LOGRADOURO


FICHA N.º 39

N.º DE QUERIMENTO	NOME PROPRIETÁRIO	NOME CONSTRUTOR	ESPÉCIE DE CONSTRUÇÃO	N.º DE PAVIMENTOS	ÁREA COBERTA DO M. 2	VALOR		LOTE N.º QUADRA	N.º DO PRÉDIO	ALINHAMENTO	MARGEM	SOLEIRA	ALINHAMENTO	
						TOTAL	DO M. 2						TESTADA	DATA
37	1627/53	Manoel Barbosa	Legalização			57.000		96	397	Rua Verejira				
38	"	"	"						401	"				
39	10337/53	Jamy Rodrigues Soares			55,44	42.000		66	115		0,40	12,00	4-1-51	
40	10362/53	Andriano Batista de Souza Melo	Projeto de						423					
41	9009/53	Patricio de Mattos	Legalização		18,00	5.000			310					
42	"	"	"						310					
43	1802/54	Maria da Costa Brites	Legalização		58,80	58.800		167	302					
44	8541/51	Parice dos Santos	Legalização		55,44	42.000		5	2	127	0,50	12 ms	21-11-51	
45	6363/54	Picardo Rodrigues dos Santos	Legalização		55,44	42.000		88	41		0,50	13,80	21-1-51	
46	4750/47	Antonio de Aguedo e Eunice Braga de Aguedo	Legalização		39,97	17.086		10	B	259	0,50	12 ms	23-8-51	
47	7177/47	Albino de Oliveira	(Ver obs.)		39,97	17.086		4	C	113	0,50	16,25	5-1-51	
48	5911/47	Antonio Galindi	Sexord 382,159		39,97	17.086		15	B	312	0,50	11,50	5-3-51	
49	9649/47	Ronaldo Aloguerra	Legalização		80,00	18.500		2	B	1134	0,50	12,50	23-2-51	
50	517/50	Donato Sales	Ver ordem 234-F-39		27,20	35.000		21	B	313	0,50	11,00	25-1-51	
51	8134/54	Engenia multi	Legalização		44,50			30		182	0,50	15,00	25-1-51	
52	7116/51	Guilherme Gonçalves	Legalização		32,25	32.250		13	B	294	0,50	12,00	25-1-51	
53	"	"	Legalização		32,25	32.250				294	0,50	12,00	25-1-51	
54	1926/55	Manoel Barbosa	Legalização		21,65	21.650				391	0,50	12,00	25-1-51	
55	"	"	Legalização		21,65	21.650				391	0,50	12,00	25-1-51	
56	"	"	Legalização		21,65	21.650				393	0,50	12,00	25-1-51	
57	8365/52	Pernique Antonio dos	Legalização		51,705	51.705		1	B	335	0,50	08,50	7-11-52	
58	"	"	Legalização		51,705	51.705		9	B	335	0,50	08,50	7-11-52	
59	5147/48	Christim Marques	Legalização		47,80	23.900				113	0,40	12 ms	8-6-51	



continua ficha 39

N.º DE ORDEM	APROVAÇÃO	GUIA		LICENÇA		PRORROGAÇÃO		PLANTA ARQUIVADA		VISTORIA		OBSERVAÇÃO		
		N.º	DATA	PRASO	VÁLIDA ATÉ	REQ.to	VÁLIDA ATÉ	DATA	N.º	PROVISÓRIA			DEFINITIVA	
										REQ.to	DESPACHO		REQ.to	DESPACHO
37	5-11-53							1953	2107			Escrito de multa, recid. 1953		
38	"							"	"			"		
39	4-1-54	1114	4-1-54	3 anos				1954	2			Uma fotografia grande, 1954		
40	22-1-54													
41	5-5-54											Uma fotografia grande, 1954		
42	"											"		
43	12-1-54	1114	5-5-54	3 anos				1954	3			Uma fotografia grande, 1954		
44	22-11-53	1114	22-11-53	3 anos	22-11-54			1954	3			Uma fotografia grande, 1954		
45	29-7-54		29-7-54	3 anos	29-7-57							Uma fotografia grande, 1954		
46	25-8-54		29-8-54	2 anos	29-8-56			1954	2			Uma fotografia grande, 1954		
47	6-9-54		6-9-54	2 "	8-9-54			1954	2			Uma fotografia grande, 1954		
48	6-9-54		6-9-54	2 "	8-9-54			1954	2			Uma fotografia grande, 1954		
49	30-9-54		1-10-54	2 "	1-10-54			1954	2			Uma fotografia grande, 1954		
50	25-1-55		25-1-55	3 "	25-1-58			1954	3			Uma fotografia grande, 1954		
51	15-10-54		30-10-54	3 anos				1954	190			Uma fotografia grande, 1954		
52	14-2-55	3719	21-3-55	3 anos				1955	35			Uma fotografia grande, 1955		
53	"											Uma fotografia grande, 1955		
54	30-3-55	66-252	1-7-80					1980/56F	1955			Uma fotografia grande, 1955		
55	"	66-252	1-7-80									Uma fotografia grande, 1955		
56	"	66-252	1-9-80									Uma fotografia grande, 1955		
57	10-11-52	1051	12-11-52	6 meses	12-5-53			1952	171			Uma fotografia grande, 1952		
58	"											Uma fotografia grande, 1952		
59	8-6-54	5562	10-6-54	3 anos	10-6-57			1954	5740			Uma fotografia grande, 1954		



NOVA GUACU

REGISTRO DE IMÓVEIS

ACERVO DIGITALIZADO



CEDIM
CENTRO DE DOCUMENTAÇÃO E IMAGEM
INSTITUTO MULTIDISCIPLINAR - UFRRJ



REGISTRO DE IMÓVEIS