

FICHA DE META DADOS – CEDIM 2020.1	
Nome da Pasta	Arquivo de Plantas da Prefeitura da Cidade de Nova Iguaçu
Autor/Instituição	Secretaria Municipal de Desenvolvimento Urbano - SMDU
Número de Documentos	4
Quantidade e tipo de documentação	Uma planta e duas cópias
Dia/ Mês/Ano	28/06/1951
Série	131/51
Formato	***
Resumo	O acervo contempla tanto plantas residenciais e comerciais, quanto plantas de loteamento na cidade de Nova Iguaçu na primeira metade do século XX. Depositadas junto a Secretaria Municipal de Infraestrutura-SEMIF/Subsecretaria de Urbanismo de Nova Iguaçu, a documentação possui dados como nome do proprietário, logradouro, dimensões do terreno e profissional responsável pela obra. Dentre as plantas já digitalizadas, está o prédio da câmara Municipal, edificada em 1907 sendo posteriormente ocupado pela Prefeitura Municipal até sua demolição em 1964. Loteamento de bairros inteiros como Austin, Vila Anita e Caiçara. A maior parte da documentação



MINISTÉRIO DA EDUCAÇÃO
UNIVERSIDADE FEDERAL RURAL DO RIO DE JANEIRO
INSTITUTO MULTIDISCIPLINAR – CAMPUS NOVA IGUAÇU
CENTRO DE DOCUMENTAÇÃO E IMAGEM



	encontra-se em bom estado, mas também pode conter marcas de dobraduras e desgaste pelo manuseio contínuo.
Palavras-Chave	Planta; Nova Iguaçu;
Notas explicativas	***

131/51

PREFEITURA MUNICIPAL DE NOVA IGUAÇU



PROCESSO: 1

REQUERENTE: Oswaldo Rocha Aliganda.

ASSUNTO: Fazenda da Perse.

ANDAMENTO DO PROCESSO

DESTINO	DATA	DESTINO	DATA
	47/51/51		
	28/06/51		

ANEXO: _____



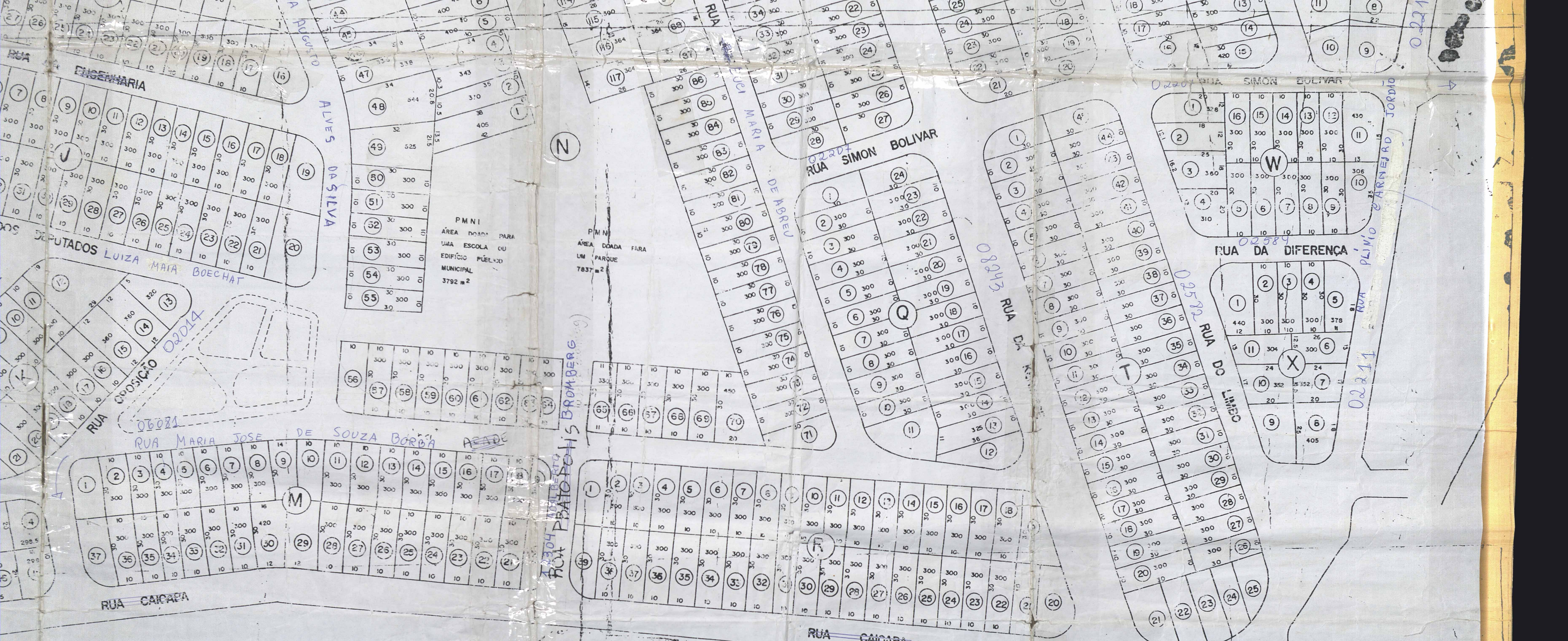
131/51 OA
AP





11700
AVENIDA ROBERTO SILVEIRA





Loteamento
da Fazenda da Posse
na Rua do Casal, Rocha Miranda,
com 12.500m² de área,
com 180 lotes,
datado de 18-06-51, nº 4751, S^o

LOTEAMENTO FAZENDA DA POSSE




32709

131/2

131/51

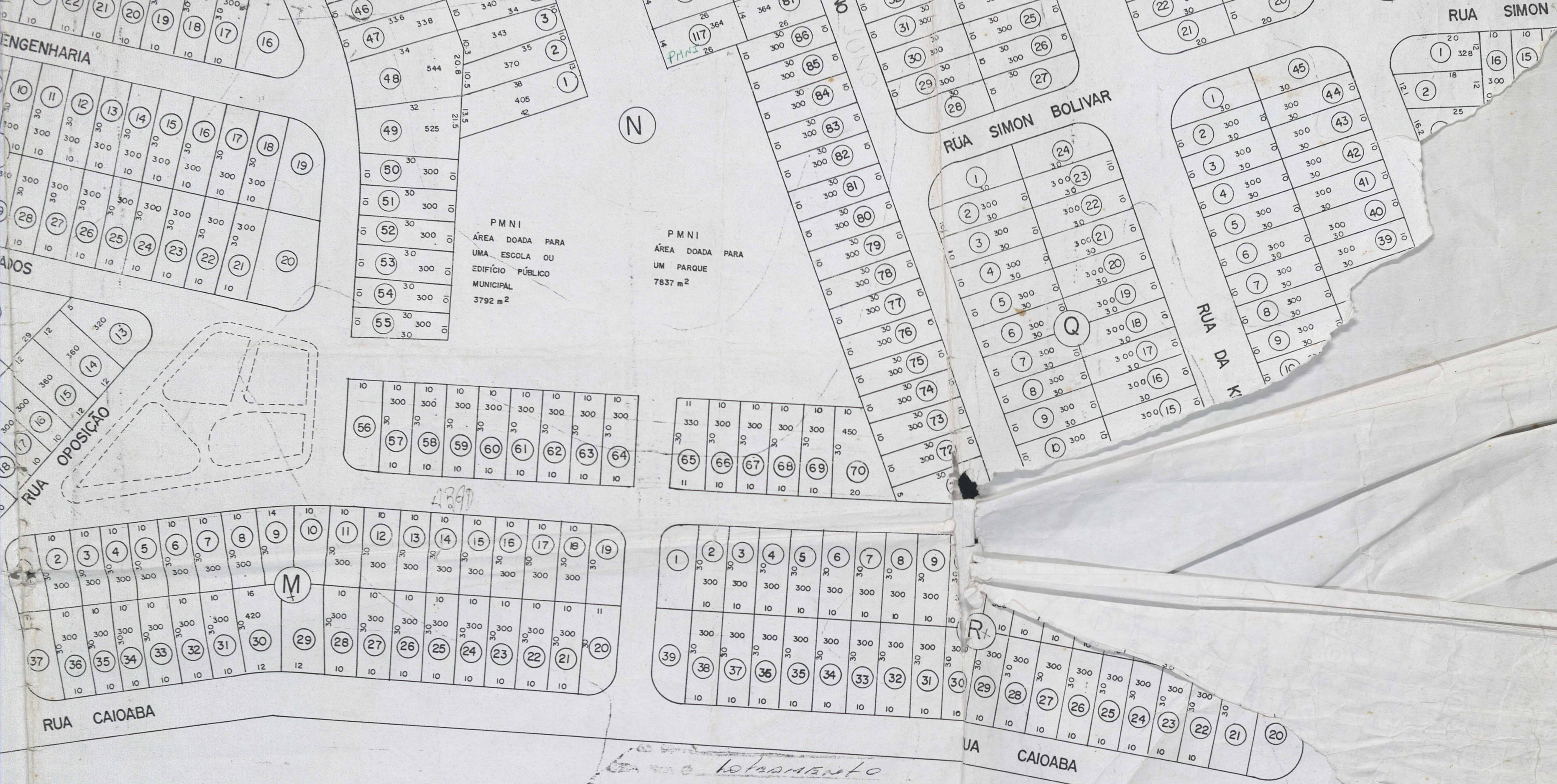


131/5



ESTRADA DA POSSE





Loteamento
 de OSVALDO ROCHA MIRANDA
 FAZENDA DO POZE DE S. EGUIPI
 do município de URBANO
 nº 28.061/51 nº 47.51.51

131/51



131/51

131/51

Pertence ao Arquivo
de Planta, *A*







PMNI
ÁREA DOADE
ESCOLA
BILICO
4458 m²

H

A

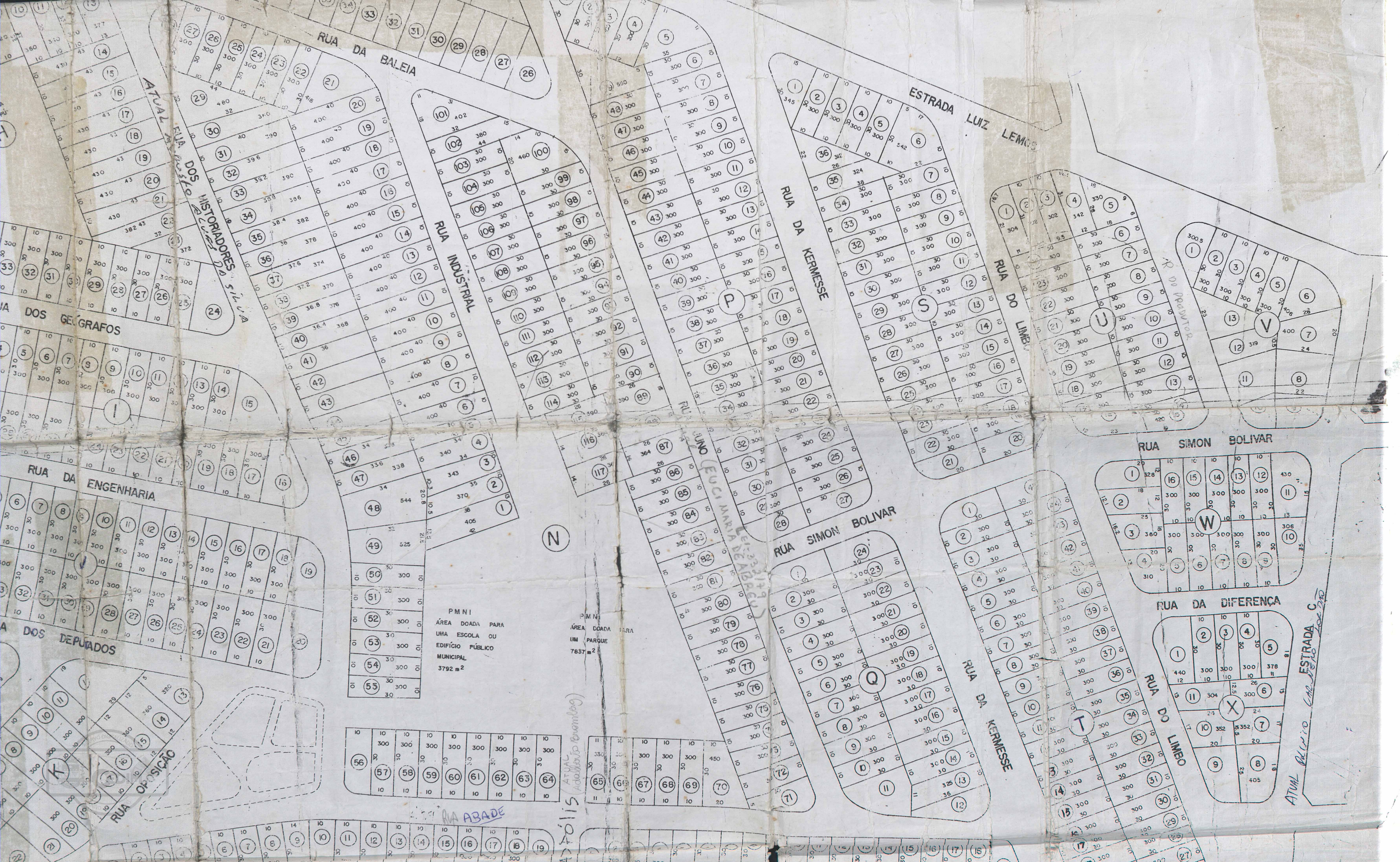
D

40

C

J

K



PMNI
ÁREA DOADA PARA
UMA ESCOLA OU
EDIFÍCIO PÚBLICO
MUNICIPAL
3792 m²

PMNI
ÁREA DOADA PARA
UM PARQUE
7837 m²

ATUAL
Adalberto Romberg

ATUAL
R. Lúcio Carneiro

RUA ABADE

56	57	58	59	60	61	62	63	64
10	10	10	10	10	10	10	10	10
300	300	300	300	300	300	300	300	300

65	66	67	68	69	70
10	10	10	10	10	10
300	300	300	300	300	300

1	2	3	4	5
10	10	10	10	10
300	300	300	300	300

ESTRADA DA POSSE

ESTRADA DA AMBAI

RUA DA BALEIA

RUA DOS CONTABILISTAS

RUA SARGEDO

RUA SARGEDO

RUA SARGEDO

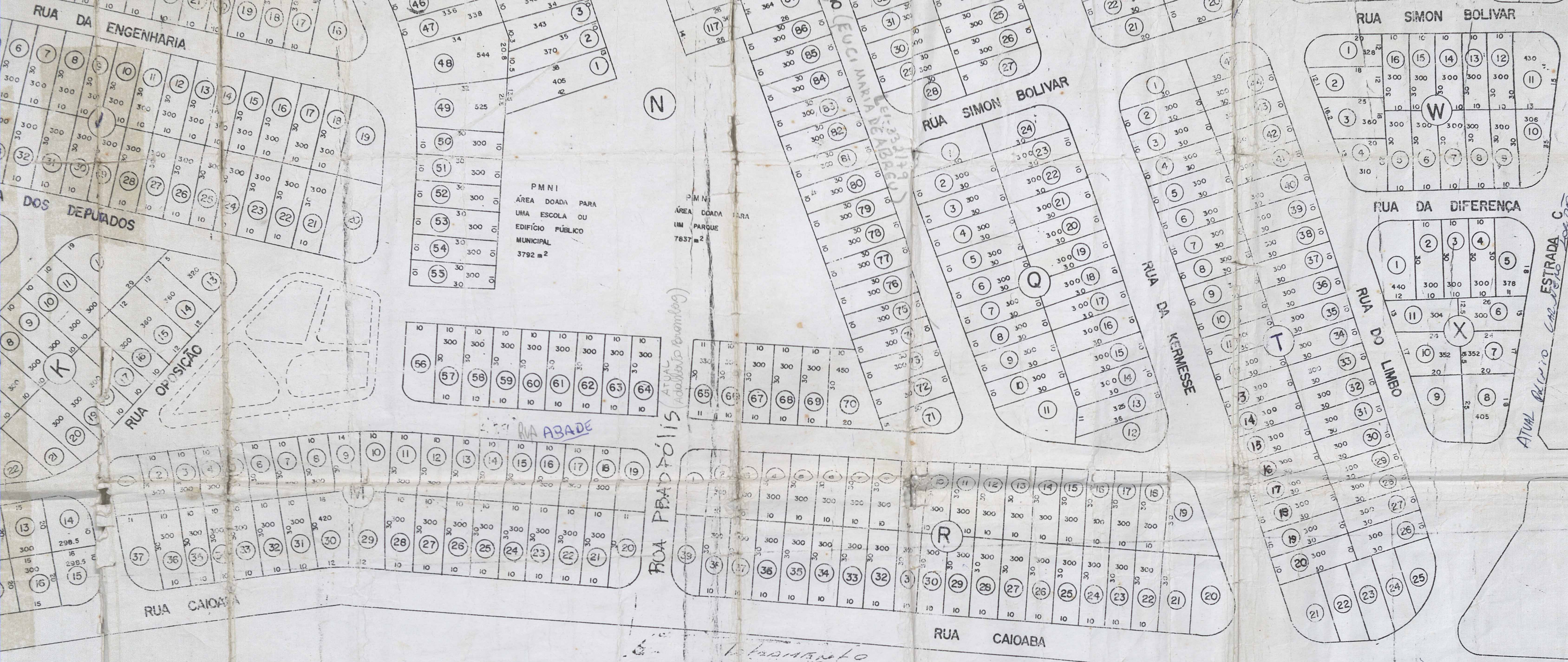
RUA REPÚBLICA

RUA DOS DEPUTADOS

RUA CAIOABA

131/51





PMNI
 ÁREA DOADA PARA
 UMA ESCOLA OU
 EDIFÍCIO PÚBLICO
 MUNICIPAL
 3792 m²

PMNI
 ÁREA DOADA PARA
 UM PARQUE
 7637 m²

ATUAL
 Adalberto Brambilla
 RUA PRADOIS

ATUAL
 RUA DO LIMBO
 ESTRADA C

LOTEAMENTO
 FAZENDA DA POSSE
 28.06.51 - 47.51.51

LOTEAMENTO FAZENDA DA POSSE



ACERVO DIGITALIZADO



CEDIM
CENTRO DE DOCUMENTAÇÃO E IMAGEM
INSTITUTO MULTIDISCIPLINAR - UFRRJ



ARQUIVO DE PLANTAS