

FICHA DE META DADOS – CEDIM 2019/2	
Nome da Pasta	Arquivo de Plantas da Prefeitura da Cidade de Nova Iguaçu
Autor/Instituição	Secretaria Municipal de Desenvolvimento Urbano - SMDU
Número de Documentos	3
Quantidade e tipo de documentação	Uma planta e uma cópia
Dia/ Mês/Ano	23/04/1951
Série	74/51
Formato	Personalizado
Resumo	O acervo contempla tanto plantas residenciais e comerciais, quanto plantas de loteamento na cidade de Nova Iguaçu na primeira metade do século XX. Depositadas junto a Secretaria Municipal de Infraestrutura-SEMIF/Subsecretaria de Urbanismo de Nova Iguaçu, a documentação possui dados como nome do proprietário, logradouro, dimensões do terreno e profissional responsável pela obra. Dentre as plantas já digitalizadas, está o prédio da câmara Municipal, edificada em 1907 sendo posteriormente ocupado pela Prefeitura Municipal até sua demolição em 1964. Loteamento de bairros inteiros como Austin, Vila Anita e Caçara. A maior parte da documentação encontra-se



MINISTÉRIO DA EDUCAÇÃO
UNIVERSIDADE FEDERAL RURAL DO RIO DE JANEIRO
INSTITUTO MULTIDISCIPLINAR – CAMPUS NOVA IGUAÇU
CENTRO DE DOCUMENTAÇÃO E IMAGEM



	em bom estado, mas também pode conter marcas de dobraduras e desgaste pelo manuseio contínuo.
Palavras-Chave	Planta; Nova Iguaçu; Avenida Marechal Floriano Peixoto; Bairro Santa Eugênia; Rua Gastão.
Notas explicativas	***

F4-51-



PREFEITURA
Nova Iguaçu

Isidro Ferreira e Cia

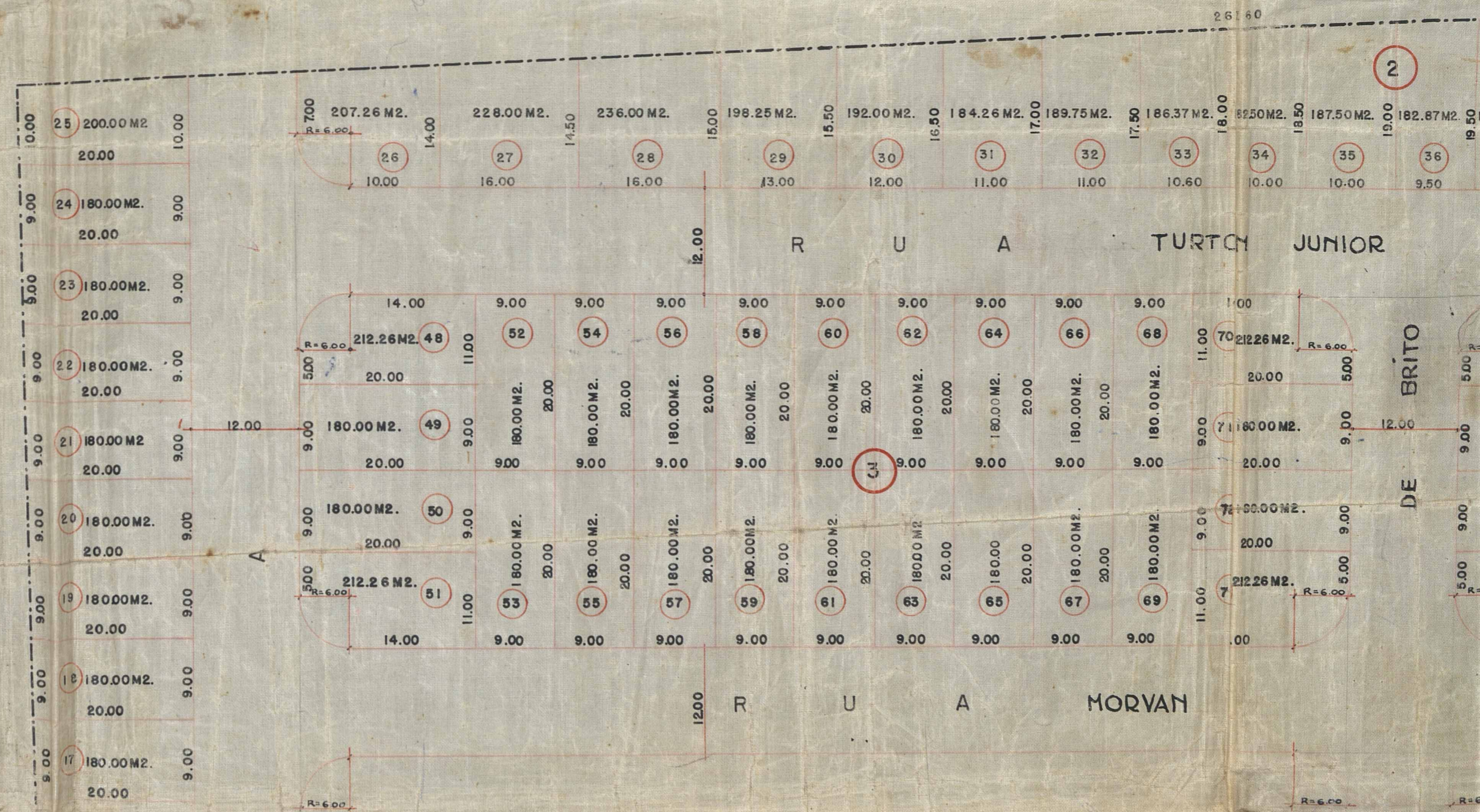


Estado do Rio de Janeiro
Prefeitura da Cidade de Nova Iguaçu

P. M. N. I.
ARQUIVO DA D. E.
PLANTA N° 74/51

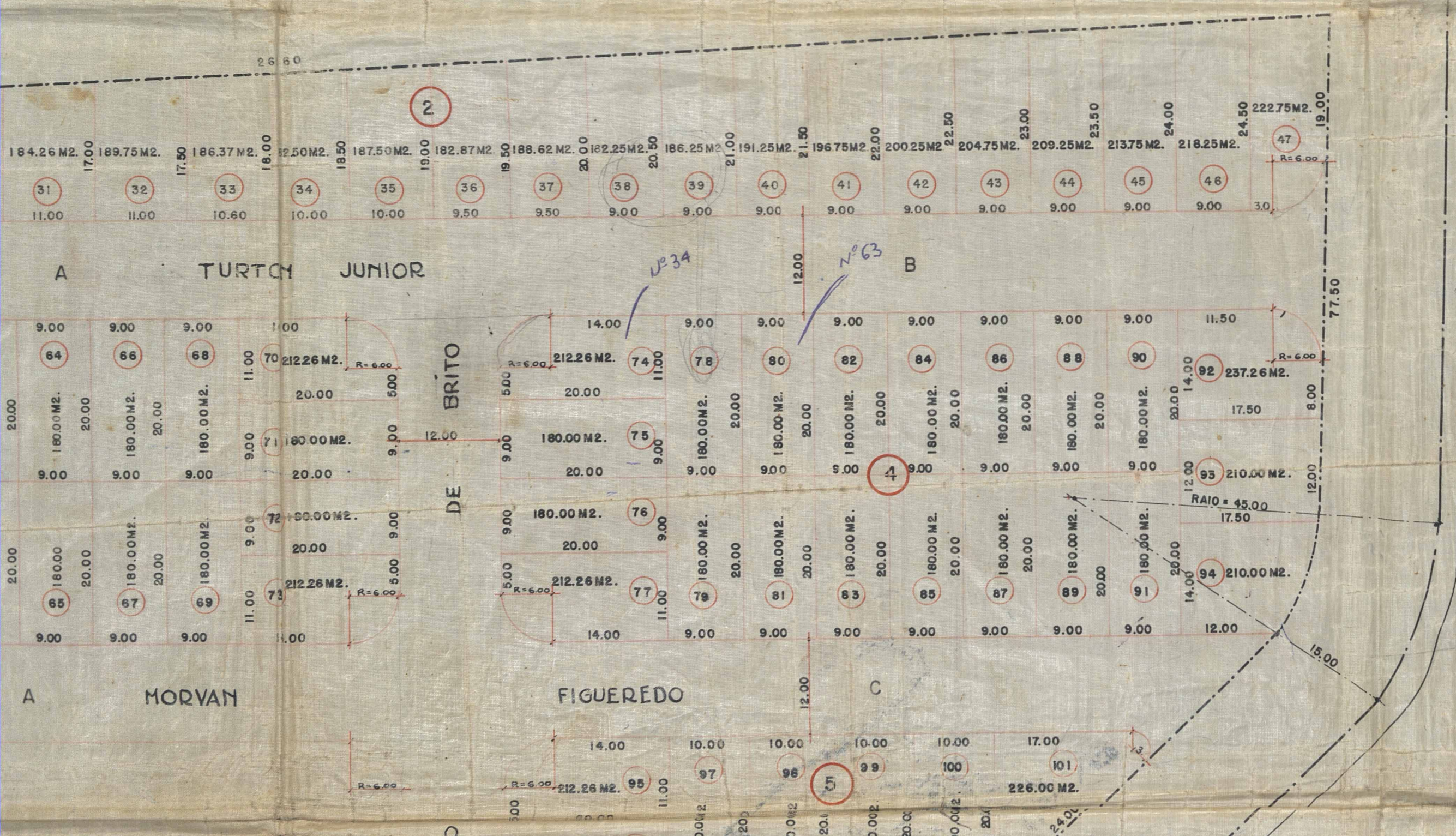
74/51

PROJETO DE
BRITTO PER
D



PROJETO DE LOTEAMENTO DO TERRENO DE PROPRIEDADE DE BRITTO PEREIRA & CIA. EM NOVA IGUAÇU - E S T A D O DO RIO DE JANEIRO. ESCALA 1:500

APROVO, sujeitando-se o
Requerente ao cumprimento das
obrigações que assumiu ao
assinar na D. A. o termo de
63/63, de 1951
Em 31.4.51.
[Assinatura]
Prefeito



QUADRO ESTATÍSTICO

ÁREA TOTAL A SER LOTEADA	28.766.00 M2.
ÁREA DOS LOTES (DE 1 A 101)	18.674.00 "
ÁREA DAS RUAS	10.092.00 "
COMPRIMENTO DAS RUAS	849 M.L.
NÚMERO DE LOTES	101
" DE RUAS	4



*texto
largo*

Bairro Santa Eugênia

230.00	9.00	17	180.00 M2.	20.00	9.00
9.00	9.00	15	180.00 M2.	20.00	9.00
9.00	9.00	14	180.00 M2.	20.00	9.00
9.00	9.00	13	180.00 M2.	20.00	9.00
9.00	9.00	12	180.00 M2.	20.00	9.00
9.00	9.00	11	180.00 M2.	20.00	9.00
9.00	9.00	10	180.00 M2.	20.00	9.00
9.00	9.00	9	180.00 M2.	20.00	9.00
9.00	9.00	8	180.00 M2.	20.00	9.00
9.00	9.00	7	180.00 M2.	20.00	9.00
9.00	9.00	6	180.00 M2.	20.00	9.00
9.00	9.00	5	180.00 M2.	20.00	9.00
9.00	9.00	4	180.00 M2.	20.00	9.00
9.00	9.00	3	180.00 M2.	20.00	9.00
9.00	11.00	2	245.55 M2.	226.01 M2.	15.00
22.00	21.50	1			

ROBERTO SIMONSEN

R U A

PROLONGAMENTO DA AVENIDA MARECHAL FLORIANO

CERCA DA ESTRADA DE FERRO

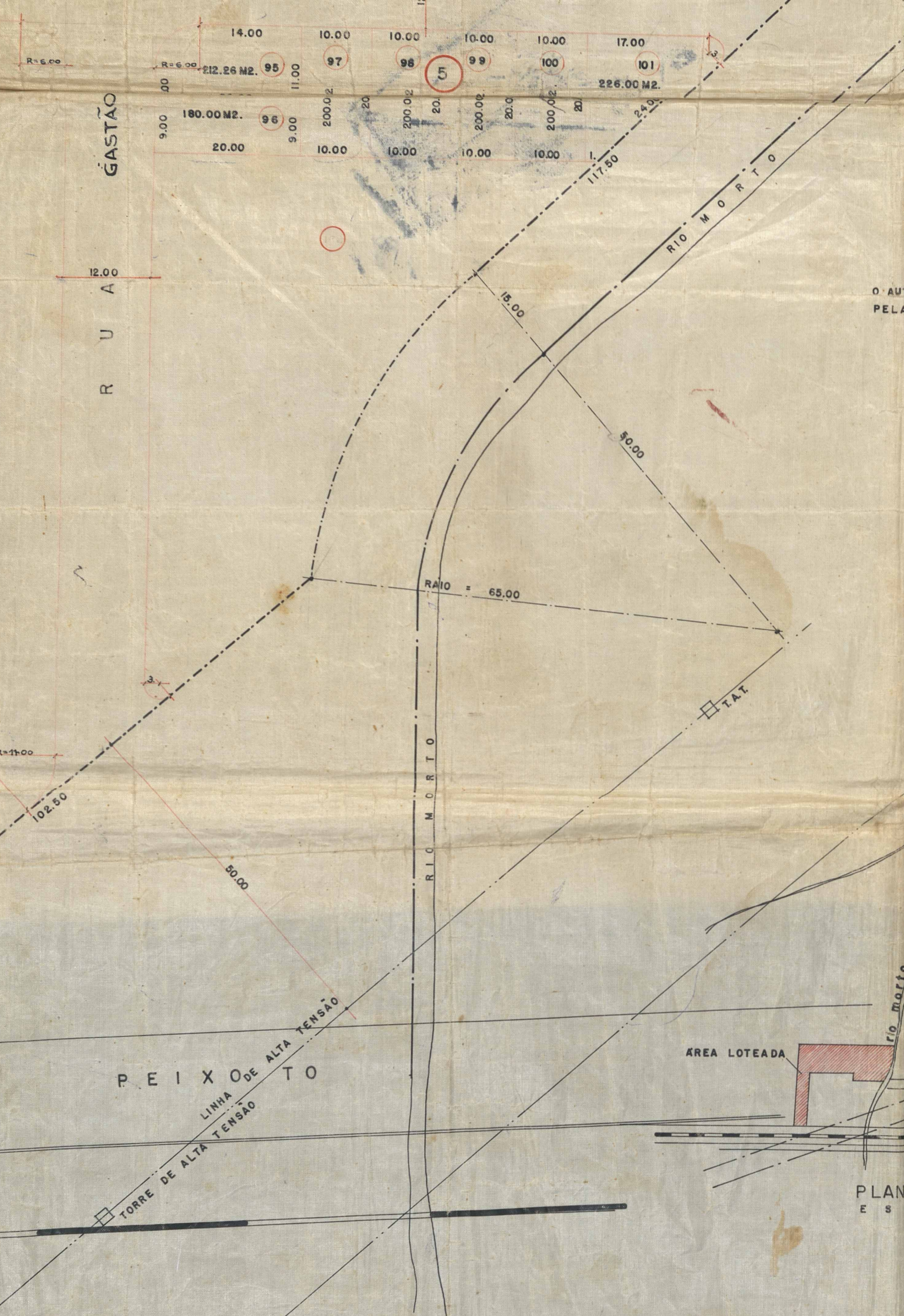
E. F. C. B.

R U A GASTÃO



PEIX...
TORRE DE ALTA

FIG...
180.00 M2.
20.00



O PROPRIETÁRIO _____

O AUTOR DO PROJETO E RESPONS. PELA EXECUÇÃO DAS OBRAS Maués da Silva Sello

IMPRESSÃO DE ...
IMPRESSÃO DE ...

Profissão _____
Aprova: 19 4 51
Botanópolis Urbano
Valor _____
Rec. nº 3336




PLANTA DE SITUAÇÃO
ESCALA 1:10.000





74/51


PROJETO DE L BRITO PERE DO





PROJETO DE LOTEAMENTO DO TERRENO DE PROPRIEDADE DE
BRITO PEREIRA & CIA. EM NOVA IGUAÇU, ESTADO
DO RIO DE JANEIRO.
ESCALA 1:500

74/51



QUADRO ESTATÍSTICO

ÁREA TOTAL A SER LOTEADA	28.766.00 M ² .
ÁREA DOS LOTES (DE 1 A 101)	18.674.00 "
ÁREA DAS RUAS	10.092.00 "
COMPRIMENTO DAS RUAS	849 M.L.
NÚMERO DE LOTES	101
" DE RUAS	4



Bairro Santa Eugênia

SIMONSEN

ROBERTO

RUA

14	180.00 M2.	20.00	9.00
15	180.00 M2.	20.00	9.00
16	180.00 M2.	20.00	9.00
17	180.00 M2.	20.00	9.00
18	180.00 M2.	20.00	9.00
19	180.00 M2.	20.00	9.00
20	180.00 M2.	20.00	9.00
21	180.00 M2.	20.00	9.00
22	180.00 M2.	20.00	9.00
23	180.00 M2.	20.00	9.00
24	180.00 M2.	20.00	9.00
25	180.00 M2.	20.00	9.00
26	180.00 M2.	20.00	9.00
27	180.00 M2.	20.00	9.00
28	180.00 M2.	20.00	9.00
29	180.00 M2.	20.00	9.00
30	180.00 M2.	20.00	9.00
31	180.00 M2.	20.00	9.00
32	180.00 M2.	20.00	9.00
33	180.00 M2.	20.00	9.00
34	180.00 M2.	20.00	9.00
35	180.00 M2.	20.00	9.00
36	180.00 M2.	20.00	9.00
37	180.00 M2.	20.00	9.00
38	180.00 M2.	20.00	9.00
39	180.00 M2.	20.00	9.00
40	180.00 M2.	20.00	9.00
41	180.00 M2.	20.00	9.00
42	180.00 M2.	20.00	9.00
43	180.00 M2.	20.00	9.00
44	180.00 M2.	20.00	9.00
45	180.00 M2.	20.00	9.00
46	180.00 M2.	20.00	9.00
47	180.00 M2.	20.00	9.00
48	180.00 M2.	20.00	9.00
49	180.00 M2.	20.00	9.00
50	180.00 M2.	20.00	9.00
51	180.00 M2.	20.00	9.00
52	180.00 M2.	20.00	9.00
53	180.00 M2.	20.00	9.00
54	180.00 M2.	20.00	9.00
55	180.00 M2.	20.00	9.00
56	180.00 M2.	20.00	9.00
57	180.00 M2.	20.00	9.00
58	180.00 M2.	20.00	9.00
59	180.00 M2.	20.00	9.00
60	180.00 M2.	20.00	9.00
61	180.00 M2.	20.00	9.00
62	180.00 M2.	20.00	9.00
63	180.00 M2.	20.00	9.00
64	180.00 M2.	20.00	9.00
65	180.00 M2.	20.00	9.00
66	180.00 M2.	20.00	9.00
67	180.00 M2.	20.00	9.00
68	180.00 M2.	20.00	9.00
69	180.00 M2.	20.00	9.00
70	180.00 M2.	20.00	9.00
71	180.00 M2.	20.00	9.00
72	180.00 M2.	20.00	9.00
73	180.00 M2.	20.00	9.00
74	180.00 M2.	20.00	9.00
75	180.00 M2.	20.00	9.00
76	180.00 M2.	20.00	9.00
77	180.00 M2.	20.00	9.00
78	180.00 M2.	20.00	9.00
79	180.00 M2.	20.00	9.00
80	180.00 M2.	20.00	9.00
81	180.00 M2.	20.00	9.00
82	180.00 M2.	20.00	9.00
83	180.00 M2.	20.00	9.00
84	180.00 M2.	20.00	9.00
85	180.00 M2.	20.00	9.00
86	180.00 M2.	20.00	9.00
87	180.00 M2.	20.00	9.00
88	180.00 M2.	20.00	9.00
89	180.00 M2.	20.00	9.00
90	180.00 M2.	20.00	9.00
91	180.00 M2.	20.00	9.00
92	180.00 M2.	20.00	9.00
93	180.00 M2.	20.00	9.00
94	180.00 M2.	20.00	9.00
95	180.00 M2.	20.00	9.00
96	180.00 M2.	20.00	9.00
97	180.00 M2.	20.00	9.00
98	180.00 M2.	20.00	9.00
99	180.00 M2.	20.00	9.00
100	180.00 M2.	20.00	9.00

PROLONGAMENTO DA AVENIDA MARECHAL FLORIANO
CERCA DA ESTRADA DE FERRO

PEIXO DE ALTA TENSÃO
TORRE DE ALTA TENSÃO

E. F. C. B.

102.50

108.80

15.00

21.50

245.50 M2. 226.01 M2.

9.00 11.00

180.00 M2.

20.00

180.00 M2.

20.00

180.00 M2.

20.00

180.00 M2.

20.00

180.00 M2.

20.00

180.00 M2.

20.00

180.00 M2.

20.00

180.00 M2.

20.00

180.00 M2.

20.00

180.00 M2.

20.00



GASTÃO

RUA

RIO MORTO

O PROPRIETÁRIO

O AUTOR DO PROJETO E RESPONS.
PELA EXECUÇÃO DAS OBRAS

Marcelo de Sá Silva

FLORIANO

PEIXOTO

AREA LOTEADA

RUA MINISTRO

MENDONÇA

LIMA

GINÁSIO

IGREJA

PREFEIT.

EST. DE NOVA IGUAÇU

AV. NARECHA

FLORIANO PEIXOTO

LINHA DE ALTA TENSÃO
TORRE DE ALTA TENSÃO

ESTRADA DE FERRO

PLANTA DE SITUAÇÃO
ESCALA 1:10.000

1940
Marcelo de Sá Silva
2236

ACERVO DIGITALIZADO



CEDIM
CENTRO DE DOCUMENTAÇÃO E IMAGEM
INSTITUTO MULTIDISCIPLINAR - UFRRJ



ARQUIVO DE PLANTAS