

FICHA DE META DADOS – CEDIM 2019/1	
Nome da Pasta	Arquivo de Plantas da Prefeitura da Cidade de Nova Iguaçu
Autor/Instituição	Secretaria Municipal de Infraestrutura- SEMIF/ Subsecretaria de Urbanismo de Nova Iguaçu.
Número de Documentos	3
Quantidade e tipo de documentação	Uma planta de divisão e uma cópia
Dia/ Mês/Ano	20/10/1953
Série	14/54
Formato	Personalizado
Resumo	O acervo contempla tanto plantas residenciais e comerciais, quanto plantas de loteamento na cidade de Nova Iguaçu na primeira metade do século XX. Depositadas junto a Secretaria Municipal de Infraestrutura-SEMIF/Subsecretaria de Urbanismo de Nova Iguaçu, a documentação possui dados como nome do proprietário, logradouro, dimensões do terreno e profissional responsável pela obra. Dentre as plantas já digitalizadas, está o prédio da câmara Municipal, edificada em 1907 sendo posteriormente ocupado pela Prefeitura Municipal até sua demolição em 1964. Loteamento de bairros inteiros como Austin, Vila Anita e Caiçara. A maior parte da documentação



MINISTÉRIO DA EDUCAÇÃO
UNIVERSIDADE FEDERAL RURAL DO RIO DE JANEIRO
INSTITUTO MULTIDISCIPLINAR – CAMPUS NOVA IGUAÇU
CENTRO DE DOCUMENTAÇÃO E IMAGEM



	encontra-se em bom estado, mas também pode conter marcas de dobraduras e desgaste pelo manuseio contínuo.
Palavras-Chave	Planta; Nova Iguaçu; Posse;
Notas explicativas	***

14/54

P.M. N. 1

Prof. Maria Jose da Mata

Prof. da Rua Nazareth. e/a

Rua E.

Relotamento N.º 8251

Proe. 8251/53



ACERVO DIGITALIZADO
CEDIM
CENTRO DE DOCUMENTAÇÃO
INSTITUTO MULTIDISCIPLINAR - UFRJ
ARQUIVO DE PLANTAS

Planta 14/54

PROJETO

PARA DIVISÃO EM LOTES DE UMA ÁREA SITUADA NA RUA "E", NA
POSSE DO MUNICÍPIO DE NOVA IGUAÇU 1º DISTRITO - EST. DO RIO -

Relação pelo processo 8251/53

APROVO, sujeitando-se
Requerente ao cumprimento das
obrigações que assumiu ao
assinhar na D. A. o termo de
n.º 7, 35, 26, 1, 3, 4
Em 27/11/54


P. M. N. I.
ARQUIVO DA D. A.
PLANTA Nº 14/54

Maria José da Mota
O PROPRIETÁRIO

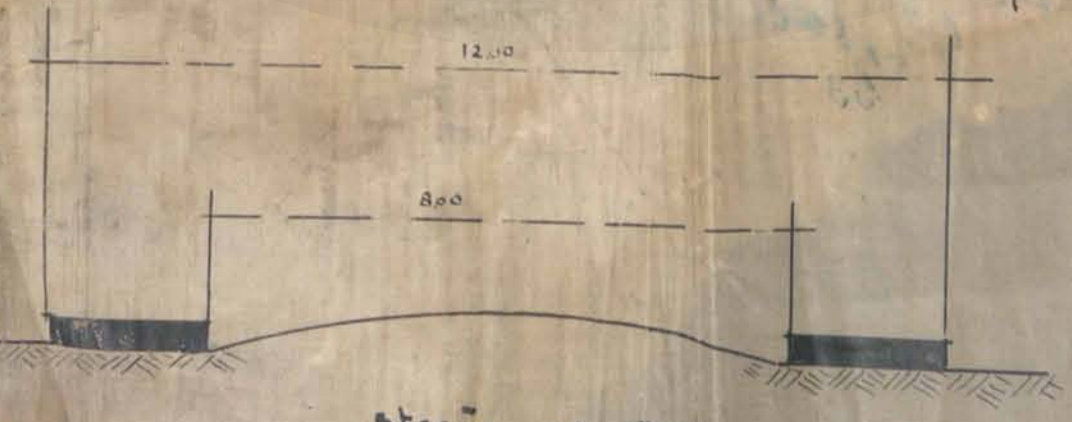
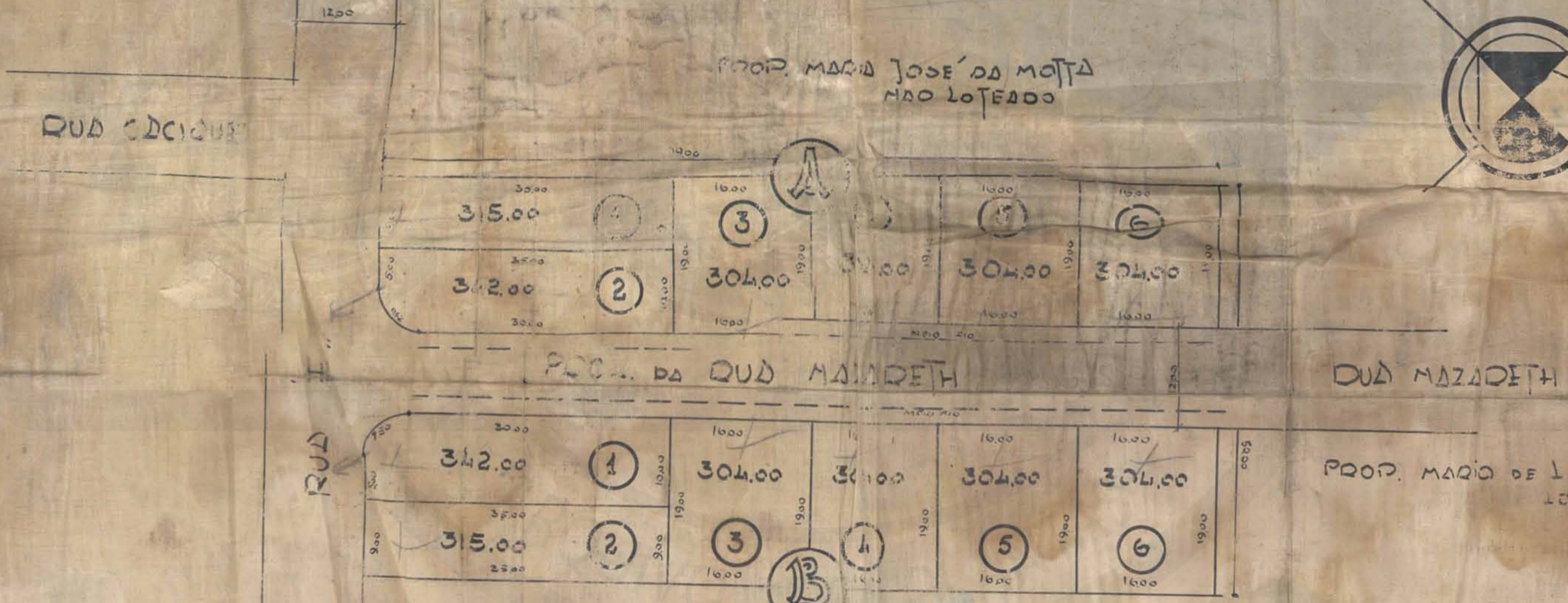
Armando Barbosa de Araújo
O ENGENHEIRO
C.R. - A 176 5ª Região

LEGENDA

NUMEROS DOS LOTES	12
ÁREA DOS LOTES	M ² 3.746,00
ÁREA DA RUA	M ² 1.204,00
TOTAL	M ² 4.950,00



PERFIL DO PROJ. RUA MAZADETH



SEÇÃO DA RUA
esc. 1:100

RUA MAZADETH
PROJ. MARIO DE LAURENTIS
LOTEADO

20 10/53
Relatório Suburban
Valor 1/2 lote
n.º 8251/53
Esc. 1:500

PROJETO

PARRA A DIVISÃO EM LOTES DE UMA ÁREA SITUADA NA RUA "E", NA
POSSE DO MUNICÍPIO DE NOVA IGUAÇU 1º DISTRITO - EST. DO RIO -

Relação pelo processo 8951/53

A PROVO, sujeitando-se
Requerente ao cumprimento das
obrigações que assumiu ao
assinar na D. A. 9 termos de
1º 7/35/26-1/54
Em 28/11/54

P. M. N. I.
ARQUIVO DA D. E.
PLANTA Nº 14/54

Proprietário
Mário José da Mota

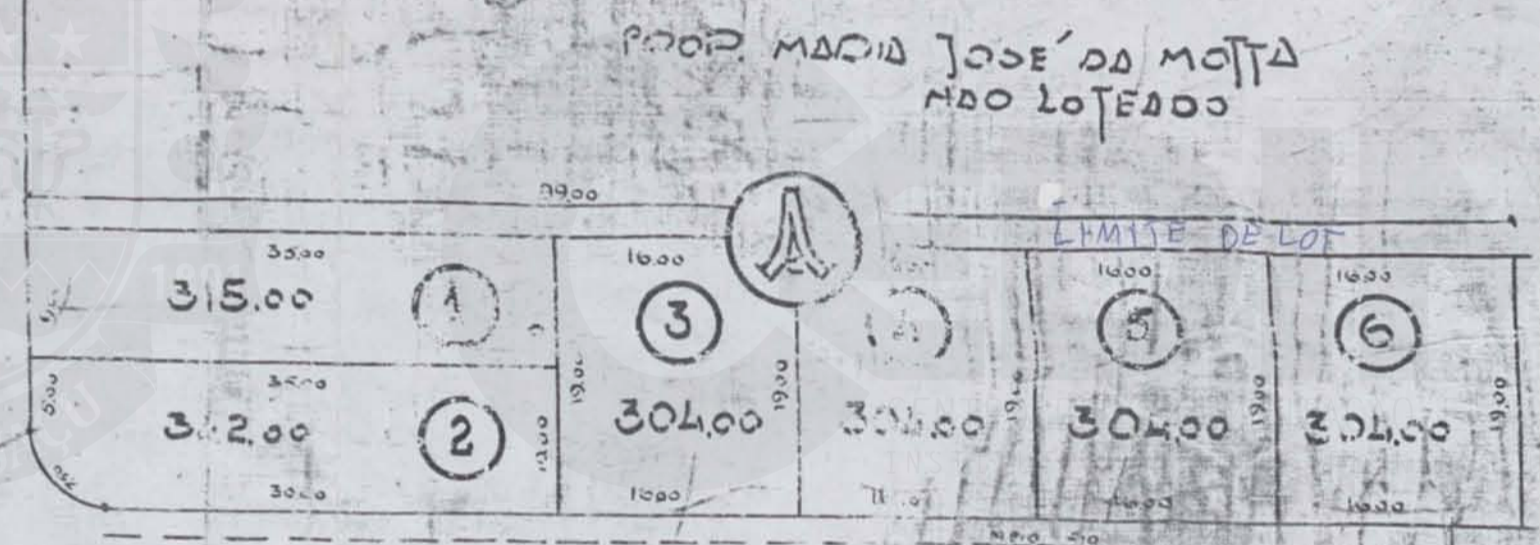
Engenheiro
Francisco Barbosa de Araújo

LEGENDA	
NUMEROS DOS LOTES	12
ÁREA DOS LOTES	M ² 3.746,00
ÁREA DA RUA	M ² 1.204,00
TOTAL	M ² 4.950,00



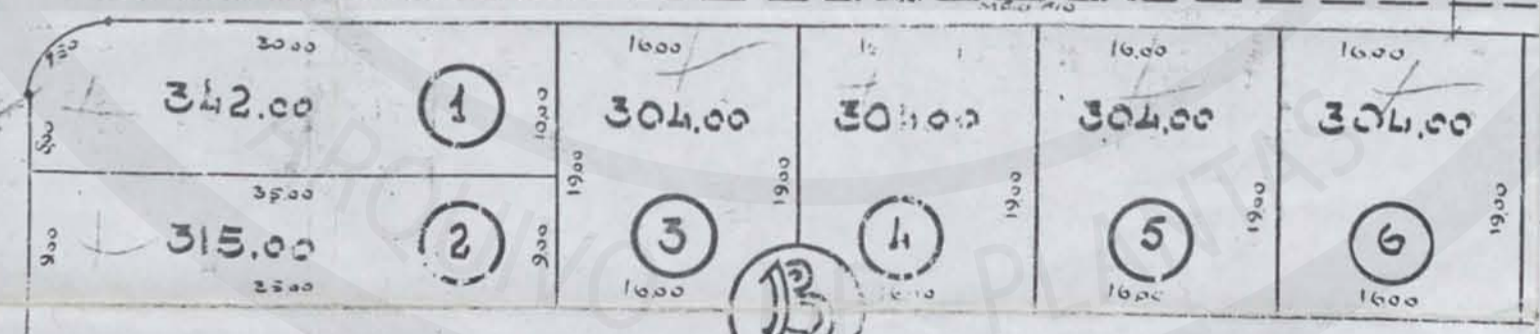
02123
RUA CECIQUE

RUA MANOEL FERREIRA CAMARÁ

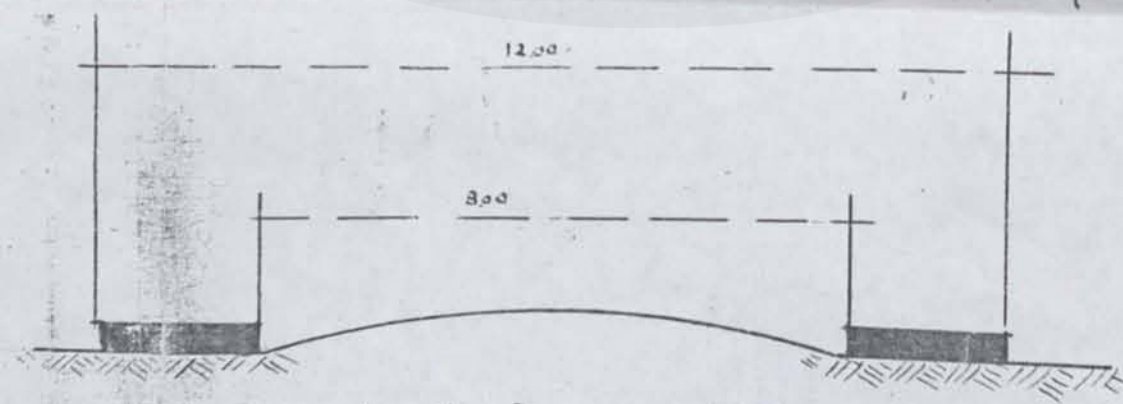


02072 RUA NAZARETH

RUA NAZARETH



LIMITE DE LOT. PROJ. JOSE MOEIRA
NÃO LOTEADO



Esc. 1:500

ACERVO DIGITALIZADO



CEDIM
CENTRO DE DOCUMENTAÇÃO E IMAGEM
INSTITUTO MULTIDISCIPLINAR - UFRRJ



ARQUIVO DE PLANTAS