

FICHA DE META DADOS – CEDIM 2019/1	
Nome da Pasta	Arquivo de Plantas da Prefeitura da Cidade de Nova Iguaçu
Autor/Instituição	Secretaria Municipal de Infraestrutura- SEMIF/ Subsecretaria de Urbanismo de Nova Iguaçu.
Número de Documentos	4
Quantidade e tipo de documentação	Uma planta de modificação
Dia/ Mês/Ano	28/06/1934
Série	81/55
Formato	***
Resumo	O acervo contempla tanto plantas residenciais e comerciais, quanto plantas de loteamento na cidade de Nova Iguaçu na primeira metade do século XX. Depositadas junto a Secretaria Municipal de Infraestrutura-SEMIF/Subsecretaria de Urbanismo de Nova Iguaçu, a documentação possui dados como nome do proprietário, logradouro, dimensões do terreno e profissional responsável pela obra. Dentre as plantas já digitalizadas, está o prédio da câmara Municipal, edificada em 1907 sendo posteriormente ocupado pela Prefeitura Municipal até sua demolição em 1964. Loteamento de bairros inteiros como Austin, Vila Anita e Caiçara. A maior parte da documentação



MINISTÉRIO DA EDUCAÇÃO
UNIVERSIDADE FEDERAL RURAL DO RIO DE JANEIRO
INSTITUTO MULTIDISCIPLINAR – CAMPUS NOVA IGUAÇU
CENTRO DE DOCUMENTAÇÃO E IMAGEM




	encontra-se em bom estado, mas também pode conter marcas de dobraduras e desgaste pelo manuseio contínuo.
Palavras-Chave	Planta; Vila Fluminense; Miguel Couto; Nova Iguaçu; Cartório Hugo Ramos;
Notas explicativas	***

PREFEITURA MUNICIPAL DE NOVA IGUAÇU



81/55

ACERVO DIGITALIZADO



PROCESSO: _____ / _____

REQUERENTE: _____

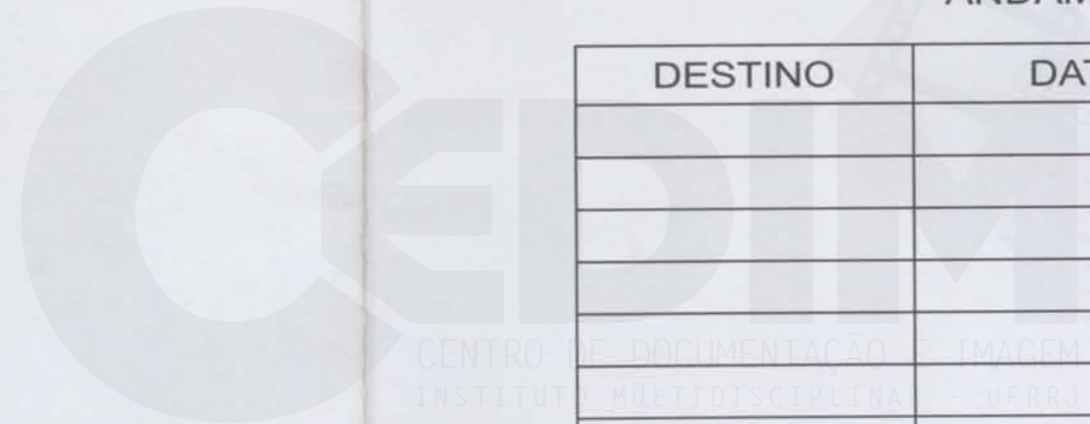
ASSUNTO: *Viz. Iluminense*

ANDAMENTO DO PROCESSO

DESTINO	DATA	DESTINO	DATA

ANEXO: _____

ARQUIVO DE PLANTAS



VILA FLUMINENSE

Planta de Modificação das Quadras P2 e
Pertencente ao Dr. Manoel Silvino Monjardin,
Couto, Nova Iguaçu, Estado do Rio, Escala-1:
Área dos Lotes 19.689,60m²

PLANTA APROVADA PELA PREFEITURA DE N. IGUAÇU
EM 5 DE AGOSTO DE 1955

ESCRITURA LAVRADA EM 28 de JUNHO DE 1934
LIVRO 108 FLS. 20-21 - 15º OFÍCIO NOTAS

CARTORIO HUGO RAMOS.

o proprietário: Manoel Silvino Monjardin

o responsável: Frederico
Cart. 306

02/55

RUA YPIRANGA


RUA BAHIA

500 m ²					500 m ²				
10	10	10	10	10	10	10	10	10	10
53	54	55	56	57	31	32	33	34	35
80000,00	20.000,00	20.000,00	20.000,00	20.000,00	200000,00	200000,00	200000,00	200000,00	85.000,00
3777	3871	3965	4059	4153	4248	4342	4437	4531	4625
377m ²	3884m ²	3968m ²	4052m ²	4136m ²	422 m ²	4304m ²	4388m ²	4478m ²	453m ²
1.333,00	1.166,00	1.166,00	1.166,00	1.166,00	1.166,00	1.166,00	1.166,00	1.166,00	1.166,00
10,10	10,10	10,10	10,10	10,10	10,10	10,10	10,10	10,10	10,10

← para Nova Iguaçu **ESTRADA**

87/55

VILA FLUMINENSE



CEDIM

CENTRO DE DOCUMENTAÇÃO E IMAGEM

ARQUIVO DE PLANTAS

URG
MIGUEL
COUTO

072

PARQUE AMBAI

ACERVO DIGITALIZADO



CEDIM
CENTRO DE DOCUMENTAÇÃO E IMAGEM
INSTITUTO MULTIDISCIPLINAR - UFRRJ



ARQUIVO DE PLANTAS