

FICHA DE META DADOS – CEDIM 2020.1	
Nome da Pasta	Arquivo de Plantas da Prefeitura da Cidade de Nova Iguaçu
Autor/Instituição	Secretaria Municipal de Desenvolvimento Urbano - SMDU
Número de Documentos	2
Quantidade e tipo de documentação	Uma planta
Dia/ Mês/Ano	26/07/1946
Série	115/52
Formato	***
Resumo	O acervo contempla tanto plantas residenciais e comerciais, quanto plantas de loteamento na cidade de Nova Iguaçu na primeira metade do século XX. Depositadas junto a Secretaria Municipal de Infraestrutura-SEMIF/Subsecretaria de Urbanismo de Nova Iguaçu, a documentação possui dados como nome do proprietário, logradouro, dimensões do terreno e profissional responsável pela obra. Dentre as plantas já digitalizadas, está o prédio da câmara Municipal, edificada em 1907 sendo posteriormente ocupado pela Prefeitura Municipal até sua demolição em 1964. Loteamento de bairros inteiros como Austin, Vila Anita e Caiçara. A maior parte da documentação



MINISTÉRIO DA EDUCAÇÃO
UNIVERSIDADE FEDERAL RURAL DO RIO DE JANEIRO
INSTITUTO MULTIDISCIPLINAR – CAMPUS NOVA IGUAÇU
CENTRO DE DOCUMENTAÇÃO E IMAGEM



	encontra-se em bom estado, mas também pode conter marcas de dobraduras e desgaste pelo manuseio contínuo.
Palavras-Chave	Planta; Nova Iguaçu; Bairro Califórnia;
Notas explicativas	***

CALLIFORNIYA

proc-11-291-56-
aprov. 11.10.56.
Renato Lemes Monteiro

Rua. Nossa Senhora de
Fatima - Rep. Oscar Soares
PAL 31/84 Caldeirinhas
Rep. 05/50366-83. D. C. 2
des lots 12, 13, 14, 15 D. C. 2
Area 5080,00m²



LAFAIETE PIMENTA DE MORAIJ
Veja retificação anexa.




PROJETO PARA O LOTEAMENTO DE UMA ÁREA EM NOVA IGUAÇU - EST. DO RIO - "BAIRRO CALIFÓRNIA"

P. M. N. I.
ARQUIVO DA D. E.
PLANTA Nº 1-A

ESC. 1:500

1-A





LAVARETE PIMENTA DE NOROIS

RUA UNIAO

TRIUNFO

RUA Victor da Silva 4115/47

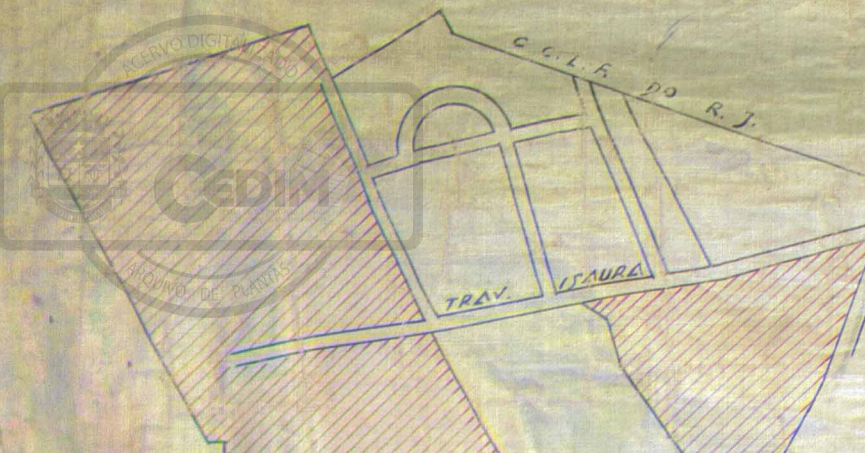
P. M. 1800^{m²}

PRACA DA LIBERTADE

S: 793.00 M² 35.45/42

Rua Victor da Silva 4415/47

VEJA MODIFIC





ANTIGA TRAVESSA

ISAURA

LAFIETE PIMENTA DE MORAIS

SENHORA VISCON

RUA DAS ACACIAS

TRAD

VEJA MODIFICAÇÃO ANEXA

VEJA MODIFICAÇÃO ANEXA

JOÃO DANIEL

Verem as correções seguintes:
Ruas 12653 m²



Parcelas 81, 82, 83
 S: 504.00 M² S: 486.00 M² S: 474.00 M²

Parcela 84
 S: 2213.00 M²

Parcelas 85, 86, 87, 88
 S: 480.00 M² S: 480.00 M² S: 380.00 M² S: 380.00 M²

Parcelas 89, 90, 91
 S: 420.00 M² S: 360.00 M² S: 495.00 M²

Parcelas 167, 168, 169
 S: 375.00 M² S: 429.00 M² S: 431.00 M²

Parcelas 170, 171, 172
 S: 405.00 M² S: 483.00 M² S: 492.00 M²

Parcelas 173, 174, 175
 S: 486.00 M² S: 477.00 M² S: 471.00 M²

Parcelas 176, 177, 178
 S: 465.00 M² S: 456.00 M² S: 447.00 M²

Parcelas 179, 180
 S: 441.00 M² S: 432.00 M²

Parcelas 181, 182, 183
 S: 360.00 M² S: 380.00 M² S: 358.00 M²

Parcelas 184, 185, 186
 S: 421.00 M² S: 387.00 M² S: 366.00 M²

Parcelas 189, 190
 S: 573.00 M² S: 438.00 M²

Parcelas 199, 200, 201
 S: 360.00 M² S: 360.00 M² S: 360.00 M²

Parcelas 202, 203
 S: 351.00 M² S: 377.00 M²

Parcelas 204, 205
 S: 322.00 M² S: 360.00 M²

Parcelas 194, 195, 196
 S: 360.00 M² S: 360.00 M² S: 360.00 M²

Parcelas 197, 198
 S: 360.00 M² S: 360.00 M²

Parcelas 192, 193, 194
 S: 360.00 M² S: 360.00 M² S: 360.00 M²



ISSAURA
LAFAIETE PIMENTA DE MORAIS

PLANO DE REMOÇÃO
26 de julho 1946.
Loteamento definitivo
150
7675/4 D. Albuquerque

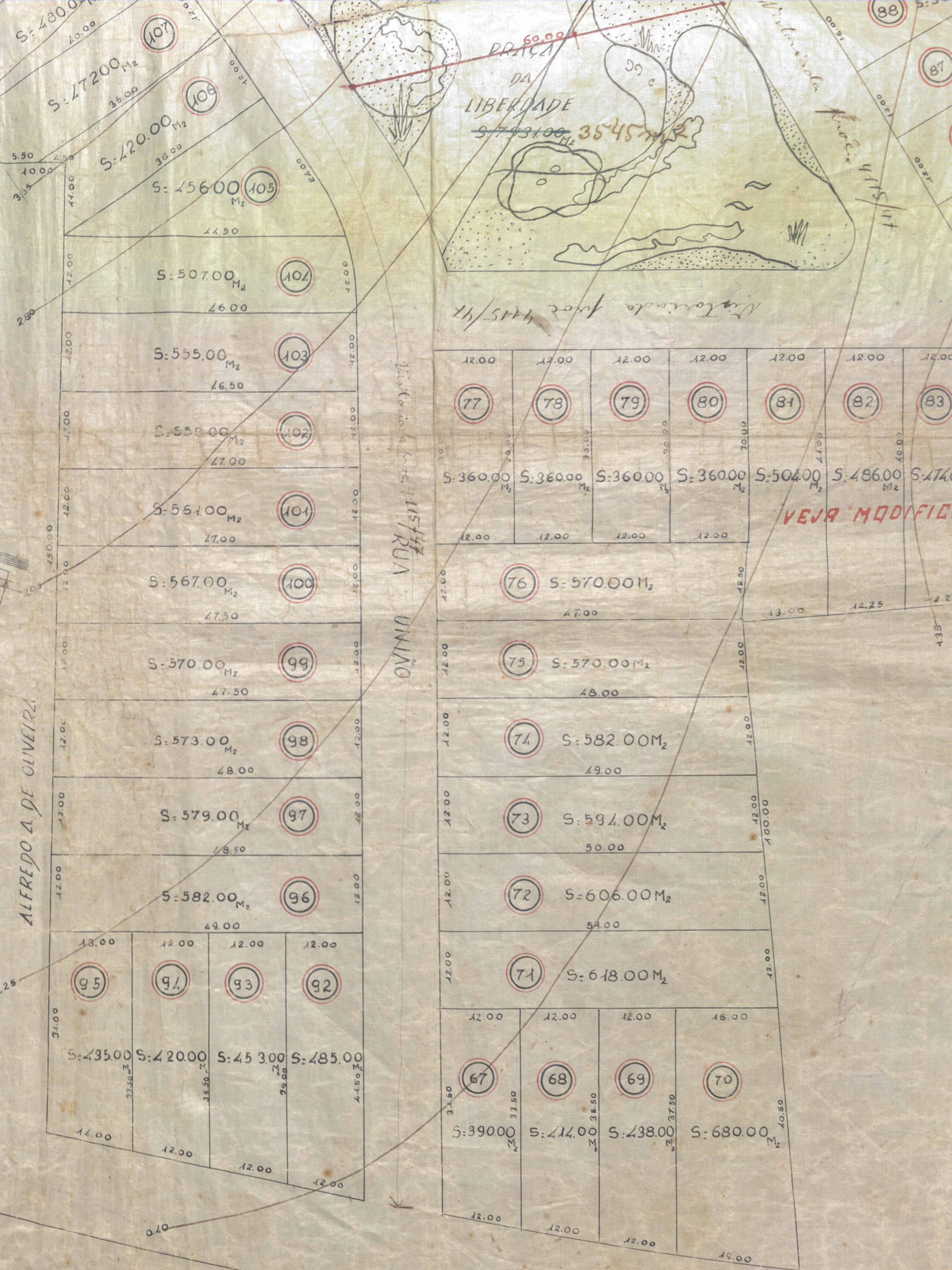


ÁREAS	
LOTES	70.624 M ²

Verem as correções
requisite



PLANTA DE SITUAÇÃO - E.P.C. 1:5.000



12.00	12.00	12.00	12.00	12.00	12.00	12.00	12.00
(77)	(78)	(79)	(80)	(81)	(82)	(83)	
S: 360.00 M ²	S: 360.00 M ²	S: 360.00 M ²	S: 360.00 M ²	S: 504.00 M ²	S: 486.00 M ²	S: 474.00 M ²	
12.00	12.00	12.00	12.00				

VEJA MODIFICAÇÃO



PLANO DE RECONSTRUÇÃO
 em 26 de julho 1946.
 Loteamento definitivo
 nº 150
 D. Albuquerque

ÁREA	
LOTES	70.621 M ²
RUAS	12.653 M ²
PRACA e patrimonio	5.345 M ²
TOTAL	88.619 M²

Valer as correções seguintes:
 Ruas 12653 m²
 Praça e patrimonio 5345 m²
 D. Albuquerque
 Eng. chefe do P. S.

Arquiteto
 Autor do projeto
 Eng. Arquiteto - C. P. 1657

Proprietário
 O proprietário



ACERVO DIGITALIZADO



CEDIM
CENTRO DE DOCUMENTAÇÃO E IMAGEM
INSTITUTO MULTIDISCIPLINAR - UFRRJ



ARQUIVO DE PLANTAS