

FICHA DE META DADOS – CEDIM 2019/1	
Nome da Pasta	Arquivo de Plantas da Prefeitura da Cidade de Nova Iguaçu
Autor/Instituição	Secretaria Municipal de Infraestrutura- SEMIF/ Subsecretaria de Urbanismo de Nova Iguaçu.
Número de Documentos	2
Quantidade e tipo de documentação	Uma planta de loteamento
Dia/ Mês/Ano	31/07/1953
Série	77/53
Formato	***
Resumo	<p>O acervo contempla tanto plantas residenciais e comerciais, quanto plantas de loteamento na cidade de Nova Iguaçu na primeira metade do século XX. Depositadas junto a Secretaria Municipal de Infraestrutura-SEMIF/Subsecretaria de Urbanismo de Nova Iguaçu, a documentação possui dados como nome do proprietário, logradouro, dimensões do terreno e profissional responsável pela obra. Dentre as plantas já digitalizadas, está o prédio da câmara Municipal, edificada em 1907 sendo posteriormente ocupado pela Prefeitura Municipal até sua demolição em 1964. Loteamento de bairros inteiros como Austin, Vila Anita e Caiçara. A maior parte da documentação</p>



MINISTÉRIO DA EDUCAÇÃO
UNIVERSIDADE FEDERAL RURAL DO RIO DE JANEIRO
INSTITUTO MULTIDISCIPLINAR – CAMPUS NOVA IGUAÇU
CENTRO DE DOCUMENTAÇÃO E IMAGEM



	encontra-se em bom estado mas também pode conter marcas de dobraduras e desgaste pelo manuseio contínuo.
Palavras-Chave	Planta; Nova Iguaçu;
Notas explicativas	***

PREFEITURA MUNICIPAL DE NOVA IGUAÇU

77/53



PROCESSO: _____ / _____

REQUERENTE: _____

ASSUNTO: _____

ANDAMENTO DO PROCESSO

DESTINO	DATA	DESTINO	DATA

ANEXO: _____



PLANTA

P.M.N.E.
ARQUIVO D.E.
PLANTA Nº 77/53


Nº 90/53
77/53

LOTEAMENTO DO TERRENO DE PROPRIEDADE DA SRA. ODETE DE MONTENEGRO ALBERTONI, SITUADO À ESTRADA DO AMBAI, 1º DISTRITO DO MUNICÍPIO DE NOVA IGUAÇU.


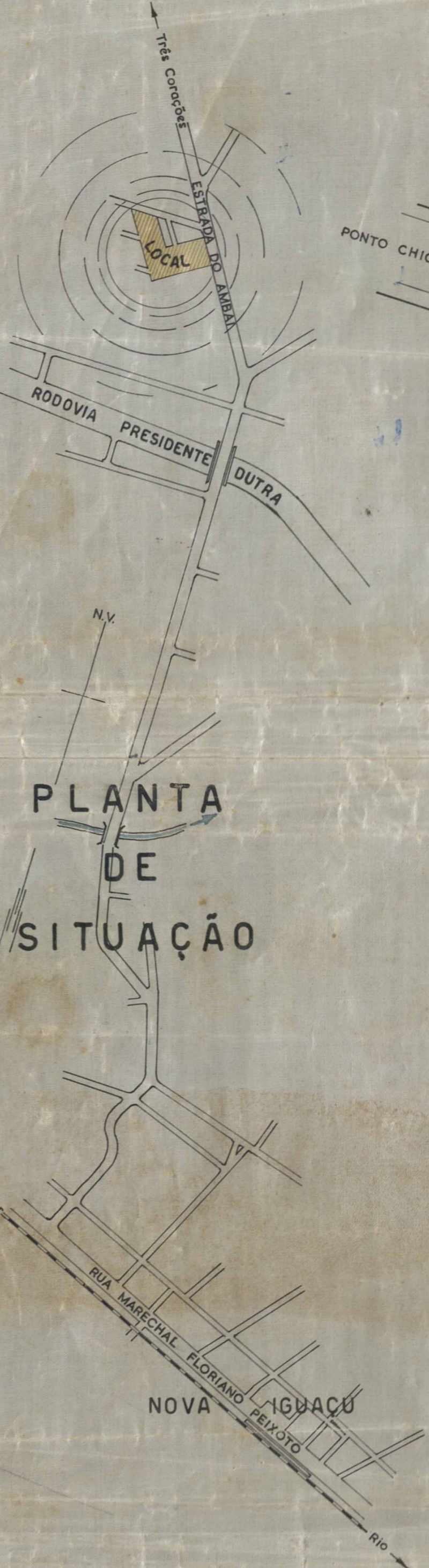
ESCALA 1:500

Relação pelo processo 5713/53


PROPRIETARIA: *Odete de Montenegro Albertoni*



ÁREAS	
66 LOTES	12.533,00
LOGRADOUROS	2.848,00
RECUSOS	319,00
	<hr/>
	15.700,00m²



ESCALAS
R LONGITUDINAIS V. 1:200
H. 1:500
R TRANSVERSAL 1:100



Frederico Fernandes Pereira
FREDERICO FERNANDES PEREIRA - AGRIMENSOR
C.L. Nº 301 D. CREA

APROVO, substituindo o
Requerente no cumprimento das
obrigações que assumiu de
assinar em 9. 4. 1953
25/11/53

Prefeitura Municipal de Nova Iguaçu
DIVISÃO DE ENGENHARIA
PLANO DE MEMORIAL
Aprovado em 31. de Maio de 1953
Frederico Fernandes Pereira
Valor 500,00
Ruth Fanto



ACERVO DIGITALIZADO



CEDIM
CENTRO DE DOCUMENTAÇÃO E IMAGEM
INSTITUTO MULTIDISCIPLINAR - UFRRJ



ARQUIVO DE PLANTAS