

<b>FICHA DE META DADOS – CEDIM 2019/1</b>	
<b>Nome da Pasta</b>	Arquivo de Plantas da Prefeitura da Cidade de Nova Iguaçu
<b>Autor/Instituição</b>	Secretaria Municipal de Infraestrutura- SEMIF/ Subsecretaria de Urbanismo de Nova Iguaçu.
<b>Número de Documentos</b>	2
<b>Quantidade e tipo de documentação</b>	Uma planta de loteamento
<b>Dia/ Mês/Ano</b>	11/09/1952
<b>Série</b>	271/52
<b>Formato</b>	***
<b>Resumo</b>	O acervo contempla tanto plantas residenciais e comerciais, quanto plantas de loteamento na cidade de Nova Iguaçu na primeira metade do século XX. Depositadas junto a Secretaria Municipal de Infraestrutura-SEMIF/Subsecretaria de Urbanismo de Nova Iguaçu, a documentação possui dados como nome do proprietário, logradouro, dimensões do terreno e profissional responsável pela obra. Dentre as plantas já digitalizadas, está o prédio da câmara Municipal, edificada em 1907 sendo posteriormente ocupado pela Prefeitura Municipal até sua demolição em 1964. Loteamento de bairros inteiros como Austin, Vila Anita e Caiçara. A maior parte da documentação



MINISTÉRIO DA EDUCAÇÃO  
UNIVERSIDADE FEDERAL RURAL DO RIO DE JANEIRO  
INSTITUTO MULTIDISCIPLINAR – CAMPUS NOVA IGUAÇU  
CENTRO DE DOCUMENTAÇÃO E IMAGEM



	encontra-se em bom estado mas também pode conter marcas de dobraduras e desgaste pelo manuseio contínuo.
<b>Palavras-Chave</b>	Planta; Nova Iguaçu; Parque Três Corações;
<b>Notas explicativas</b>	***

PREFEITURA MUNICIPAL DE NOVA IGUAÇU

271/52



PROCESSO: 1

REQUERENTE: José Hegel de Oliveira

ASSUNTO: Parque 3 camocões

ANDAMENTO DO PROCESSO

DESTINO	DATA	DESTINO	DATA

ANEXO: \_\_\_\_\_  
\_\_\_\_\_  
\_\_\_\_\_



7053/69

P. M. N. I.  
ARQUIVO DA D. E.  
PLANTA N° 271/52

N.M.



**VER 24/01**

# PARQUE - 3 - LOR NOVA IGUAÇU - ESTADO D

© Proprietario

© Engenheiro

*Eng. J. P. de Oliveira Valpassi*

*J. de S. Santos*



NUMERO	AREA
1	
2	
3	
4	
5	
6	
7	
8	
9	
10	
11	
12	
13	
14	
15	
16	
17	
18	
19	
20	
21	
22	
23	
24	
25	
26	



VER 24/01

# PARQUE - 3 - LOTEÇÕES

## NOVA IGUAÇU - ESTADO DO RIO

O Proprietario

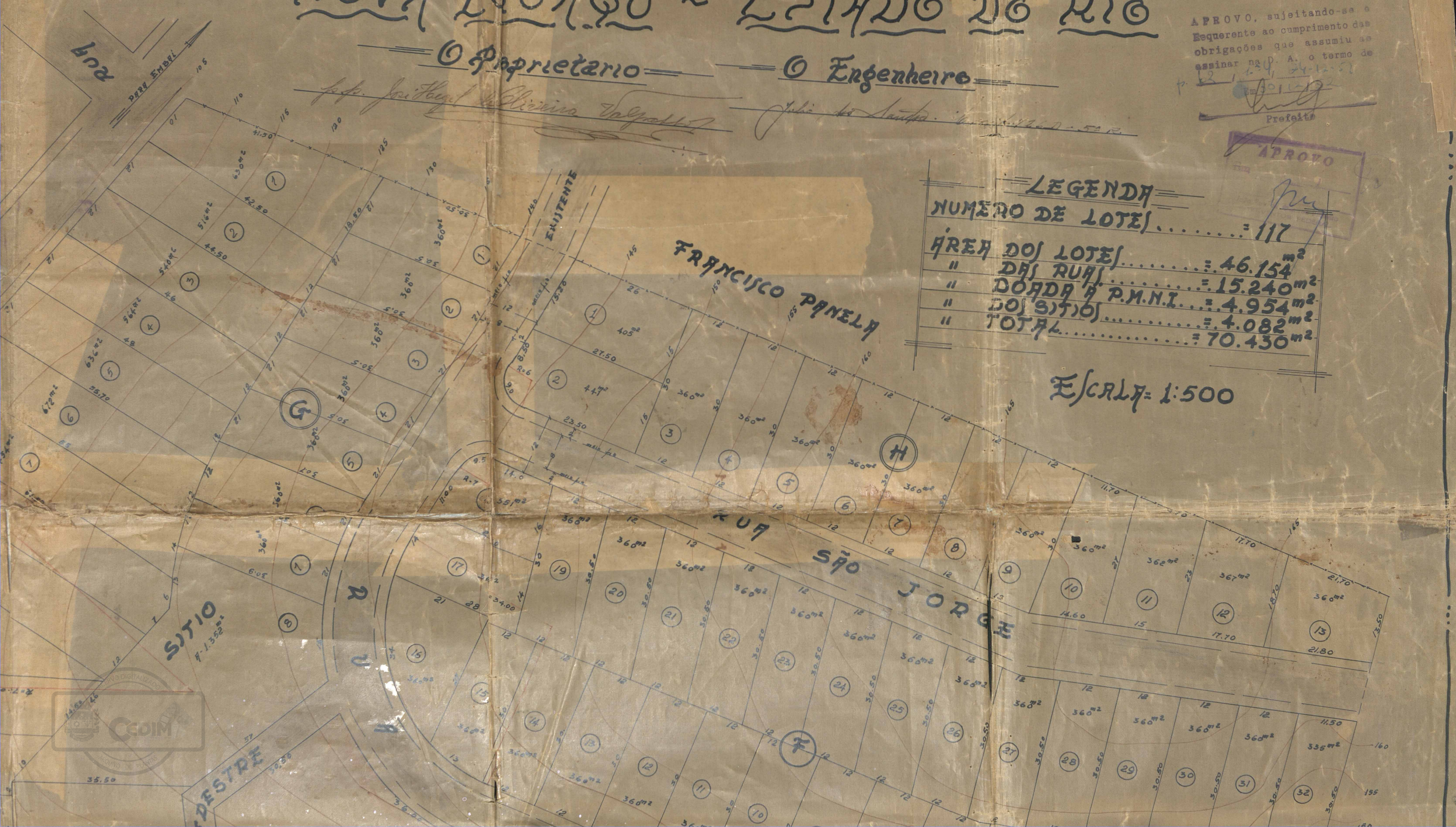
O Engenheiro

*pp. J. Vital de Oliveira Valgasquez*      *Julio de Santa...*

APROVO, sujeitando-se o  
Requerente ao cumprimento das  
obrigações que assumiu ao  
assinhar na P. A. o termo de

*[Signature]*  
Prefeito

APROVO  
*[Signature]*



LEGENDA

NUMERO DE LOTES	= 117
AREA DOS LOTES	= 46.154 m <sup>2</sup>
" DAS RUAS	= 15.240 m <sup>2</sup>
" DOBDA P.M.N.I.	= 4.954 m <sup>2</sup>
" DOS SÍTIO	= 4.082 m <sup>2</sup>
" TOTAL	= 70.430 m <sup>2</sup>

ESCALA = 1:500



ESTRADA

SITIO

CAMINHO PARA PRAÇA

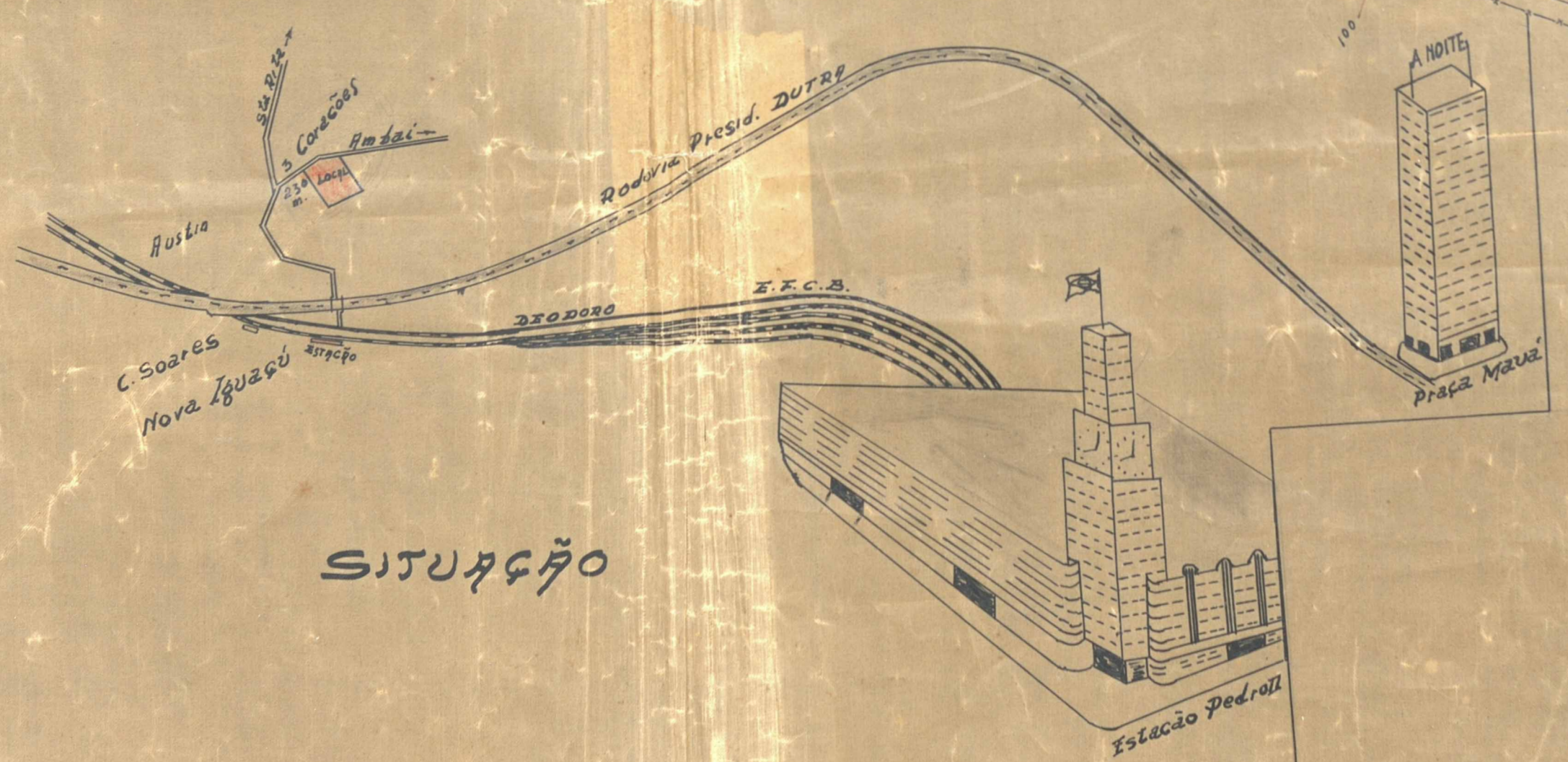
P.M.N.I

RUA SANTOS

RUA

VAL PASSOS

RUA



SITUAÇÃO

11 Setembro 1952  
 loteamento em zona rural  
 117 lotes  
 10.80-52



SITIO

P-2750


CAMINHO PARA

P.M.N.I  
P-4.954.00


RUA SANTO ANTONIO

HUGEN

OTILE



11 Setembro 1982  
 loteamento em zona rural  
 117 lotes  
 10/86-82



Des. G. S. S. 2000

ACERVO DIGITALIZADO



**CEDIM**  
CENTRO DE DOCUMENTAÇÃO E IMAGEM  
INSTITUTO MULTIDISCIPLINAR - UFRRJ



ARQUIVO DE PLANTAS