

FICHA DE META DADOS – CEDIM 2019/1	
Nome da Pasta	Arquivo de Plantas da Prefeitura da Cidade de Nova Iguaçu
Autor/Instituição	Secretaria Municipal de Infraestrutura- SEMIF/ Subsecretaria de Urbanismo de Nova Iguaçu.
Número de Documentos	2
Quantidade e tipo de documentação	Uma planta de loteamento
Dia/ Mês/Ano	12/02/1952
Série	173/52
Formato	***
Resumo	O acervo contempla tanto plantas residenciais e comerciais, quanto plantas de loteamento na cidade de Nova Iguaçu na primeira metade do século XX. Depositadas junto a Secretaria Municipal de Infraestrutura-SEMIF/Subsecretaria de Urbanismo de Nova Iguaçu, a documentação possui dados como nome do proprietário, logradouro, dimensões do terreno e profissional responsável pela obra. Dentre as plantas já digitalizadas, está o prédio da câmara Municipal, edificada em 1907 sendo posteriormente ocupado pela Prefeitura Municipal até sua demolição em 1964. Loteamento de bairros inteiros como Austin, Vila Anita e Caiçara. A maior parte da documentação



MINISTÉRIO DA EDUCAÇÃO
UNIVERSIDADE FEDERAL RURAL DO RIO DE JANEIRO
INSTITUTO MULTIDISCIPLINAR – CAMPUS NOVA IGUAÇU
CENTRO DE DOCUMENTAÇÃO E IMAGEM



	encontra-se em bom estado mas também pode conter marcas de dobraduras e desgaste pelo manuseio contínuo.
Palavras-Chave	Planta; Nova Iguaçu; Parque Antártica; Vila de Cava;
Notas explicativas	***

PREFEITURA MUNICIPAL DE NOVA IGUAÇU

173/52



PROCESSO: 1

REQUERENTE: _____

ASSUNTO: licitamento Parque Antártica

ANDAMENTO DO PROCESSO

DESTINO	DATA	DESTINO	DATA

ANEXO: _____

173/52



173/52

PLANTA 173/52

PARQUE ANTÁRTICA

PLANTA DE LOTEAMENTO DE UMA ÁREA SITUADA À ESTRADA DAS MARREÇAS, EM VILA DE CAVA - 3º DISTRITO NOVA IGUAÇU

D PROPRIETÁRIO: Alcides Rodrigues de Almeida

ENGº RESP. José Maria Barbosa de Aguiar

JOHONIMO BARBOSA DE AGUIAR
Aprimorador de Projetos
G.R.E.A. - 52.80089



Nº LOTES	100
ÁREA LOTEADA	36.105,96
ÁREA RECUDO	513,00
ÁREA LOGRADOUROS	9.356,54
ÁREA D.M.N.I.	3.204,50

RUA DO FLGOD

RUA DO SINTA

RUA DO BA

PLANO DE LOTEAMENTO DE UMA ÁREA SITUADA À

PARTE DA MARRÉCAS, EM VILA DE CAVA - 3º DISTRITO
NOVA IGUAÇU

PROPRIETÁRIO: *[Handwritten Signature]*

ENGENHEIRO RESP. *[Handwritten Signature]*

JERONIMO BARBOSA DE A. A.
 Agrimensor 173
 S.R.E.A. - 22.992/89

APPROVO, sujeitando-se o
 Requerente ao cumprimento das
 obrigações que assumiu ao
 assinar esta D. A. e termo de
 27/11/52
[Handwritten Signature]
 Prefeito



RUA DA NASCINTE

ESTRADA DAS MARRECAS

RUA DO BANHARIL

RUA DO ESTRELA

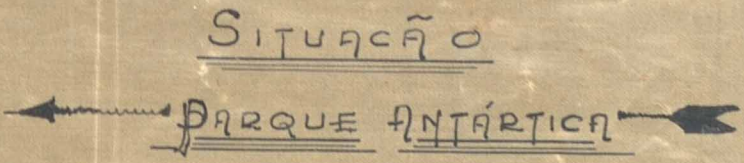
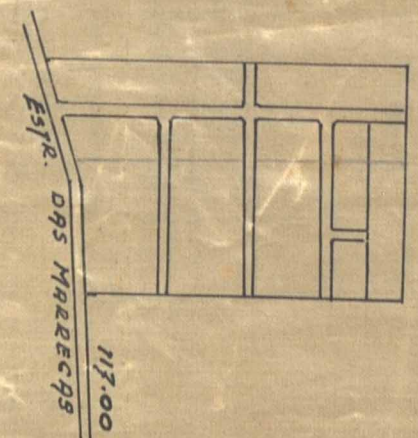
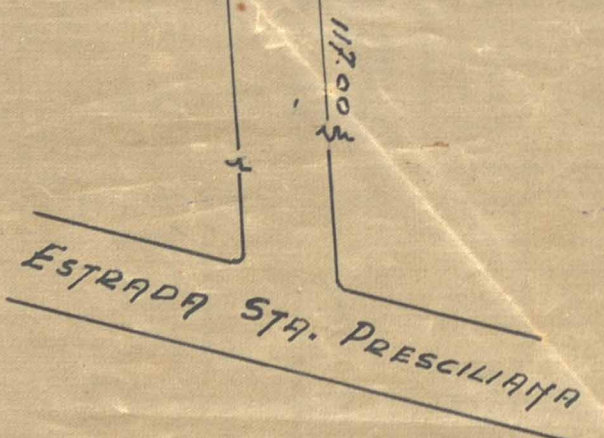
RUA DO ALGODÃO

Nº LOTES	100
ÁREA LOTEADA	36.105,96
ÁREA RECUDO	513,00
ÁREA LOGRADOUROS	9.356,54
ÁREA D.M.N.I.	3.204,50
ÁREA TOTAL	49.180,00

Obs.: Todas as RUAS do presente loteamento foram VISTORIADAS EM 17/3/53 pelo PROCESSO 1475/53.



281,00 CHARLIE WILKOVSKY - 1/40 LOTEADO



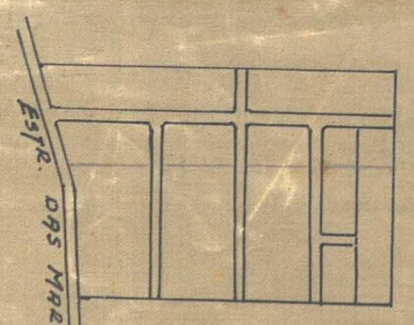
646,50 ESTRADA STA. PRESCILIANA

Prefeitura Municipal de Nova Friburgo
 DIVISÃO DE ENGENHARIA
 PLANO DE REMODELAÇÃO
 Aprovado em 12/9/52
 Valor 100 lotes
 R\$ 6580/52

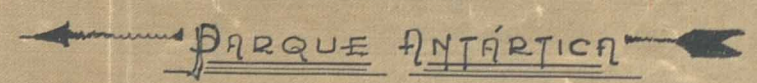




281,00
 CHARLIE WARCZYNSKY - Não lotado



SITUAÇÃO



646,50
 ESTADA STA. PRESCILIANA

E.F. Rio Douro
 para José
 Augusto

Prefeitura Municipal de Nova Unissu
 DIVISÃO DE ENGENHARIA
 PLANO DE REMODELAÇÃO
 Aprovado em 12 de 9 de 1952
 Instrumento Municipal
 Valor 100 lotes
 Reg. nº 6580/52

ESCALA: 1:500



ACERVO DIGITALIZADO



CEDIM
CENTRO DE DOCUMENTAÇÃO E IMAGEM
INSTITUTO MULTIDISCIPLINAR - UFRRJ



ARQUIVO DE PLANTAS