

FICHA DE META DADOS – CEDIM 2019/2	
Nome da Pasta	Arquivo de Plantas da Prefeitura da Cidade de Nova Iguaçu
Autor/Instituição	Secretaria Municipal de Desenvolvimento Urbano - SMDU
Número de Documentos	2
Quantidade e tipo de documentação	Uma planta de loteamento
Dia/ Mês/Ano	26/02/1948
Série	57/48
Formato	A4
Resumo	O acervo contempla tanto plantas residenciais e comerciais, quanto plantas de loteamento na cidade de Nova Iguaçu na primeira metade do século XX. Depositadas junto a Secretaria Municipal de Infraestrutura-SEMIF/Subsecretaria de Urbanismo de Nova Iguaçu, a documentação possui dados como nome do proprietário, logradouro, dimensões do terreno e profissional responsável pela obra. Dentre as plantas já digitalizadas, está o prédio da câmara Municipal, edificada em 1907 sendo posteriormente ocupado pela Prefeitura Municipal até sua demolição em 1964. Loteamento de bairros inteiros como Austin, Vila Anita e Caiçara. A maior parte da documentação



MINISTÉRIO DA EDUCAÇÃO
UNIVERSIDADE FEDERAL RURAL DO RIO DE JANEIRO
INSTITUTO MULTIDISCIPLINAR – CAMPUS NOVA IGUAÇU
CENTRO DE DOCUMENTAÇÃO E IMAGEM



	encontra-se em bom estado, mas também pode conter marcas de dobraduras e desgaste pelo manuseio contínuo.
Palavras-Chave	Planta; Nova Iguaçu; Jardim Imperial; Avenida Manoel Duarte
Notas explicativas	***

57-48



PREFEITURA
Nova Iguaçu

Antonio do Costa



Estado do Rio de Janeiro
Prefeitura da Cidade de Nova Iguaçu



P. M. N. I.
ARQUIVO D. D. E.
PLANTA Nº 57/48

57/48

Jardim Imperial

Planta de Loteamento de um terreno situado a Avenida Mancel Duarte 1º Distrito do Município de Nova Iguaçu

PREFEITURA MUNICIPAL DE NOVA IGUAÇU
PLANO DE REMODELAÇÃO
APROVADO EM 26 de Fevº de 1948
Loteamento - Urbana
VALOR 35 lotes - base 120
REQ. N.º 1695/48 - @ Gastão Meneses Vianna
pelo ENGENHEIRO

APROVO
N. Iguaçu, 26 de Fev. 1948
(a) S. Arruda
Prefeito

SELADO COM 2.000 RÉIS
CARIMBO DA PREF. MUNICIPAL
DE NOVA IGUAÇU. D. ENG.

Arquivo-se em vista da falta existente no arquivo

Todas as suas distâncias pelo proc. de nº 6914/48

Conf. Sr. Abilio Tavora

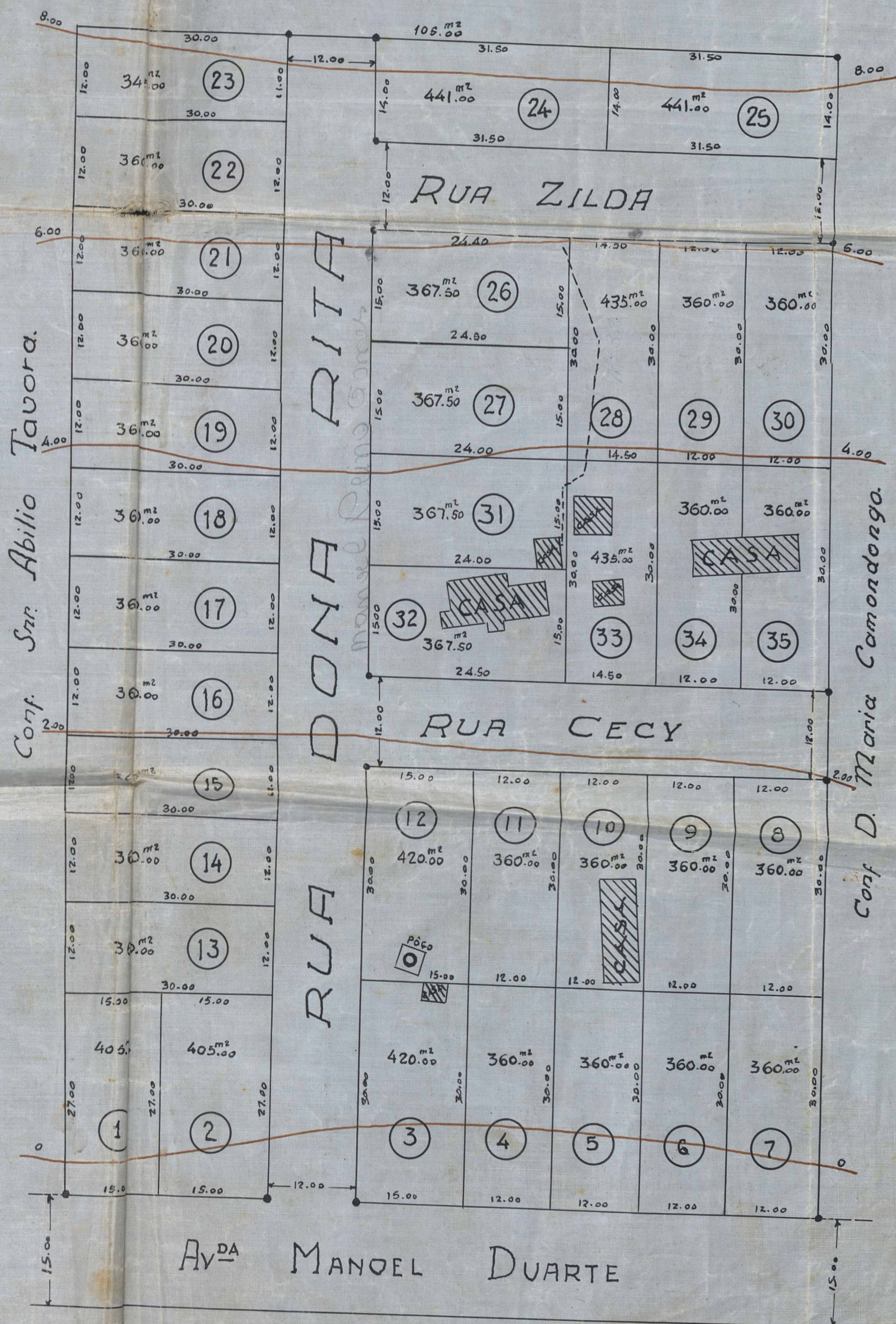
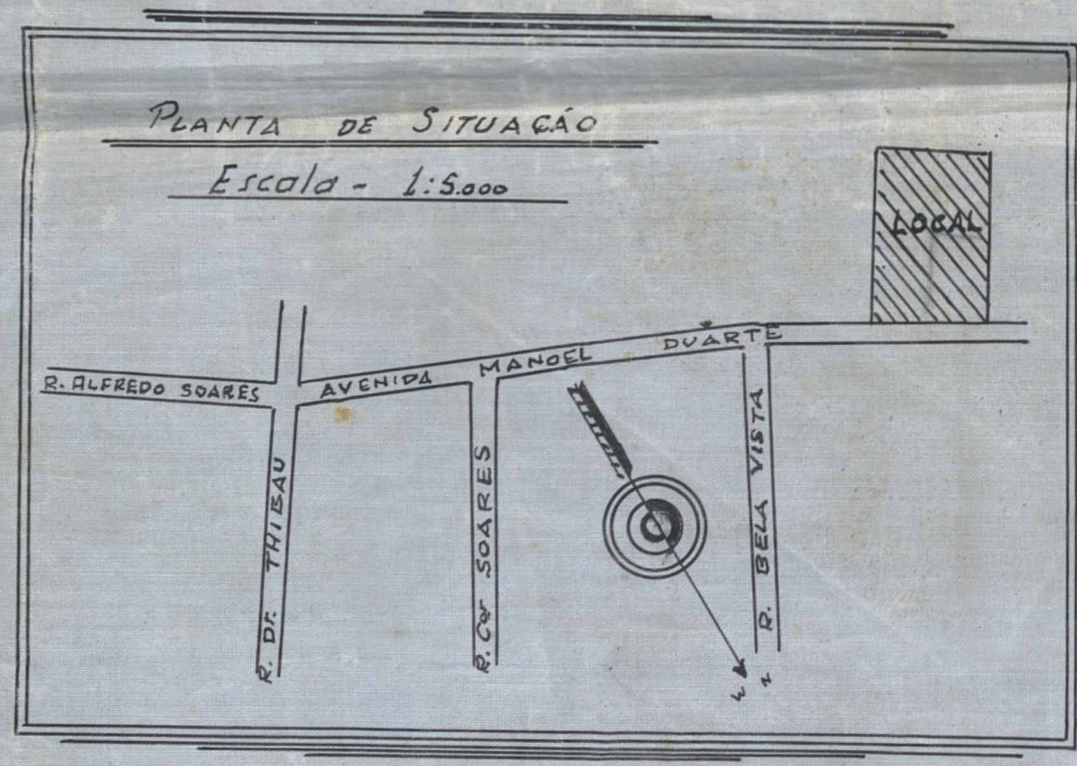
(a) Manoel Quaresma de Oliveira

Prop. (a) Gastão Antonio da Costa

Eng. (a) Altivo Ribeiro


Car. no Bo do C. R. B. X.

Legenda
m²
Área total. 16.591,00
" dos lotes. 13.752,00
" das ruas. 3.414,00
35 LOTES
ESCALA. 1:500



Conf. D. Maria Comondongo

Cópia de Planta Aprovada Nesta Divisão



ACERVO DIGITALIZADO



CEDIM
CENTRO DE DOCUMENTAÇÃO E IMAGEM
INSTITUTO MULTIDISCIPLINAR - UFRRJ



ARQUIVO DE PLANTAS